

Propositions de zones d'accélération des EnR

En application de la loi du 10 mars 2023, les communes étaient invitées à proposer des sites jugés propices pour l'accueil de projets d'énergie renouvelable. Ce premier relevé de « zones d'accélération des EnR » fait état des propositions des communes dûment enregistrées dans démarches-simplifiées et confirmées dans une délibération prise avant le 28 février 2024.

Dans le cadre de la remontée départementale qui doit être faite au Comité Régional de l'Énergie, chargé d'évaluer la suffisance de ces propositions au regard des objectifs régionaux de développement des EnR, il est possible de signaler des « enjeux forts avérés » qui peuvent contraindre voire rendre peu probable l'émergence d'un projet EnR sur les sites proposés. Ces éléments doivent permettre au CRE d'avoir une vision plus précise du potentiel de développement de projets EnR sur les zones pressenties.

Comme annoncé en conférence territoriale du 28 février, la DDT a croisé les propositions des communes avec des enjeux locaux identifiés (patrimoniaux, risques naturels, environnementaux, ...). Les fiches ci-après, issue de ce traitement, permettent ainsi d'appréhender sommairement la faisabilité d'un projet sur la zone.

Elles reprennent, dans un premier encadré, diverses informations sur le site proposé (commune, EPCI, site pollué – fichier basias) et les éléments renseignés par les communes (dénomination, parcelles concernées -si indiqué- et filière EnR pressentie, type de projet envisagé et existence ou non d'un projet engagé).

Dans l'encadré « autres informations », est mentionné si le site proposé recoupe en tout ou partie des zonages d'information géographiques connus en termes d'urbanisme, de patrimoine, de risques naturels, d'agriculture et de biodiversité.

Il est à signaler que certaines zones ou parcelles répertoriées dans leur intégralité sont concernées que partiellement par un projet (ex : toiture d'un bâtiment). Lorsqu'une toiture existante a été identifiée comme propice pour accueillir un projet photovoltaïque ou solaire thermique, les onglets risques naturels, agriculture et biodiversité ont été considérés comme « sans objet ».

La case « observations », à destination du Comité Régional de l'Énergie, fait état des sites pour lesquels des « enjeux forts » sont avérés (case en rouge) et précise leur nature.

Malgré les vérifications effectuées, il est possible que ces fiches comportent des erreurs matérielles ou défauts de prise en compte d'enjeux qu'il est possible de nous signaler (contact : cecile.daures@ariege.gouv.fr)

PROPOSITION DE ZONE D'ACCÉLÉRATION DES EnR

LOCALISATION / INFORMATIONS SUR LE SITE PROPOSÉ

COMMUNE : ARRIEN-EN-BETHMALE

EPCI : CC COUSERANS-PYRÉNÉES

DÉNOMINATION : LIEU-DIT HOUNIROU

PARCELLES : A0238 A0240 A0241 A0242

SITE BASIAS (cercle rayon de 100 mètres) : non concerné

FILIÈRE EnR PRÉSENTIE : PHOTOVOLTAÏQUE

TYPE DE PROJET PRESSENTI : AU SOL

PROJET ENGAGÉ : NON RENSEIGNÉ

AUTRES INFORMATIONS concernant tout ou partie du site

Urbanisme

COMMUNE LOI MONTAGNE : concerné

COMMUNE PNR : concerné

COMMUNE PNR EXTENSION : non concerné

TYPE DOCUMENT URBANISME : CC

ZONAGE DOCUMENT URBANISME : N

Patrimoine

SITE INSCRIT : non concerné

SITE CLASSÉ : non concerné

SITE PATRIMONIAL REMARQUABLE : non concerné

PÉRIMÈTRE D'OPÉRATION GRAND SITE : non concerné

PÉRIMÈTRE DE PROTECTION DE MONUMENT HISTORIQUES : non concerné

SITE ARCHÉOLOGIQUE : non concerné

Risques naturels

RISQUE POTENTIEL D'INONDATION : non concerné

ALÉA FORT DES PPRN (INONDATION) : non concerné

ZONE ROUGE DES PPRN : non concerné

Agriculture

ÎLOT EXPLOITÉ DÉCLARÉ À LA PAC EN 2023 : concerné

Biodiversité

CORRIDOR ÉCOLOGIQUE SCOT : non concerné

CORRIDOR ÉCOLOGIQUE SRCE HORS SCOT : non concerné

ZONE HUMIDE : non concerné

SITE DU CONSERVATOIRE D'ESPACES NATURELS : non concerné

SITE NATURA 2000 ZPS (ZONE DE PROTECTION SPÉCIALE) : non concerné

SITE NATURA 2000 ZSC (ZONE SPÉCIALE DE CONSERVATION) : non concerné

HABITAT D'INTÉRÊT COMMUNAUTAIRE (NATURA 2000) : non concerné

ZNIEFF DE TYPE 1 : MASSIF DU BOUIREIX ET MONTAGNES DE SOURROQUE

ZNIEFF DE TYPE 2 : MASSIFS DU MONT VALIER, DU BOUIREIX ET MONTAGNES DE SOURROQUE



Enjeux forts avérés : Espace naturel, agricole ou forestier / discontinuité en loi montagne

PROPOSITION DE ZONE D'ACCÉLÉRATION DES EnR

LOCALISATION / INFORMATIONS SUR LE SITE PROPOSÉ

COMMUNE : ARRIEN-EN-BETHMALE
 EPCI : CC COUSERANS-PYRÉNÉES
 DÉNOMINATION : LIEU-DIT PEYROS
 PARCELLES : A2127 A2130 A2129 A2128
 SITE BASIAS (cercle rayon de 100 mètres) : non concerné
 FILIÈRE EnR PRÉSENTIE : PHOTOVOLTAÏQUE
 TYPE DE PROJET PRESSENTI : AU SOL
 PROJET ENGAGÉ : NON RENSEIGNÉ

AUTRES INFORMATIONS concernant tout ou partie du site

Urbanisme

COMMUNE LOI MONTAGNE : concerné
 COMMUNE PNR : concerné
 COMMUNE PNR EXTENSION : non concerné
 TYPE DOCUMENT URBANISME : CC
 ZONAGE DOCUMENT URBANISME : N

Patrimoine

SITE INSCRIT : non concerné
 SITE CLASSÉ : non concerné
 SITE PATRIMONIAL REMARQUABLE : non concerné
 PÉRIMÈTRE D'OPÉRATION GRAND SITE : non concerné
 PÉRIMÈTRE DE PROTECTION DE MONUMENT HISTORIQUES : non concerné
 SITE ARCHÉOLOGIQUE : non concerné

Risques naturels

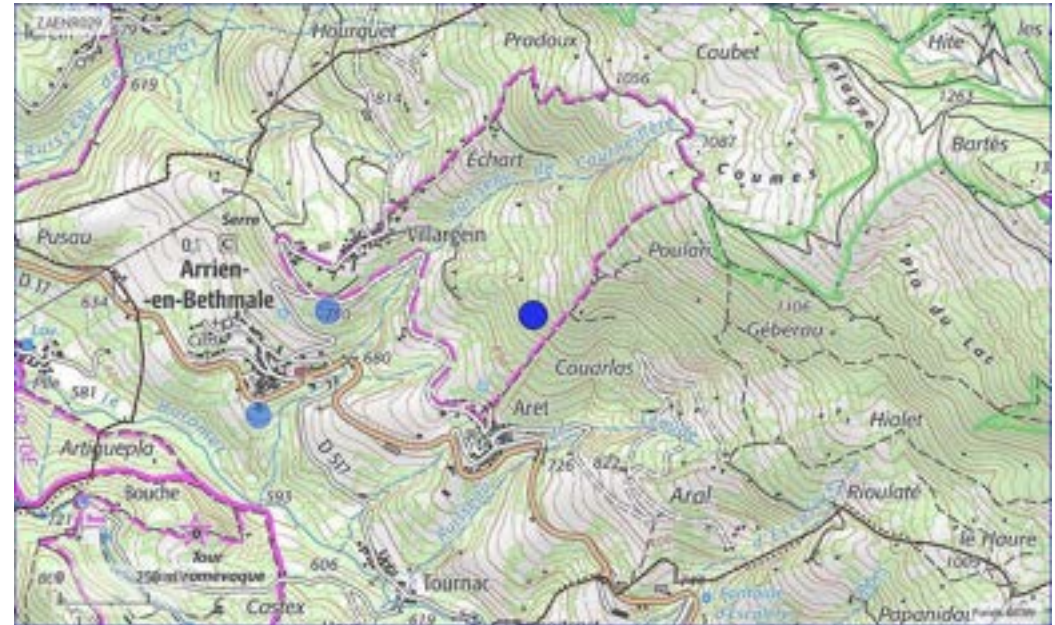
RISQUE POTENTIEL D'INONDATION : non concerné
 ALÉA FORT DES PPRN (INONDATION) : non concerné
 ZONE ROUGE DES PPRN : non concerné

Agriculture

ÎLOT EXPLOITÉ DÉCLARÉ À LA PAC EN 2023 : concerné

Biodiversité

CORRIDOR ÉCOLOGIQUE SCOT : non concerné
 CORRIDOR ÉCOLOGIQUE SRCE HORS SCOT : non concerné
 ZONE HUMIDE : non concerné
 SITE DU CONSERVATOIRE D'ESPACES NATURELS : non concerné
 SITE NATURA 2000 ZPS (ZONE DE PROTECTION SPÉCIALE) : non concerné
 SITE NATURA 2000 ZSC (ZONE SPÉCIALE DE CONSERVATION) : non concerné
 HABITAT D'INTÉRÊT COMMUNAUTAIRE (NATURA 2000) : non concerné
 ZNIEFF DE TYPE 1 : MASSIF DU BOUIREIX ET MONTAGNES DE SOURROQUE
 ZNIEFF DE TYPE 2 : MASSIFS DU MONT VALIER, DU BOUIREIX ET MONTAGNES DE SOURROQUE



Enjeux forts avérés : Espace naturel, agricole ou forestier / discontinuité en loi montagne

PROPOSITION DE ZONE D'ACCÉLÉRATION DES EnR

LOCALISATION / INFORMATIONS SUR LE SITE PROPOSÉ

COMMUNE : ARRIEN-EN-BETHMALE

EPCI : CC COUSERANS-PYRÉNÉES

DÉNOMINATION : LIEU-DIT PRES D'ARRIEN

PARCELLES : A2687 A0318

SITE BASIAS (cercle rayon de 100 mètres) : non concerné

FILIÈRE EnR PRÉSENTIE : PHOTOVOLTAÏQUE

TYPE DE PROJET PRESSENTI : SUR TOITURES (BÂTIMENTS), SUR OMBRIÈRES

PROJET ENGAGÉ : NON RENSEIGNÉ

AUTRES INFORMATIONS concernant tout ou partie du site

Urbanisme

COMMUNE LOI MONTAGNE : concerné

COMMUNE PNR : concerné

COMMUNE PNR EXTENSION : non concerné

TYPE DOCUMENT URBANISME : CC

ZONAGE DOCUMENT URBANISME : Ua,N ,U

Patrimoine

SITE INSCRIT : non concerné

SITE CLASSÉ : non concerné

SITE PATRIMONIAL REMARQUABLE : non concerné

PÉRIMÈTRE D'OPÉRATION GRAND SITE : non concerné

PÉRIMÈTRE DE PROTECTION DE MONUMENT HISTORIQUES : non concerné

SITE ARCHÉOLOGIQUE : non concerné

Risques naturels

RISQUE POTENTIEL D'INONDATION : non concerné

ALÉA FORT DES PPRN (INONDATION) : non concerné

ZONE ROUGE DES PPRN : non concerné

Agriculture

ÎLOT EXPLOITÉ DÉCLARÉ À LA PAC EN 2023 : concerné

Biodiversité

CORRIDOR ÉCOLOGIQUE SCOT : non concerné

CORRIDOR ÉCOLOGIQUE SRCE HORS SCOT : non concerné

ZONE HUMIDE : non concerné

SITE DU CONSERVATOIRE D'ESPACES NATURELS : non concerné

SITE NATURA 2000 ZPS (ZONE DE PROTECTION SPÉCIALE) : non concerné

SITE NATURA 2000 ZSC (ZONE SPÉCIALE DE CONSERVATION) : non concerné

HABITAT D'INTÉRÊT COMMUNAUTAIRE (NATURA 2000) : non concerné

ZNIEFF DE TYPE 1 : MASSIF DU BOUIREIX ET MONTAGNES DE SOURROQUE

ZNIEFF DE TYPE 2 : MASSIFS DU MONT VALIER, DU BOUIREIX ET MONTAGNES DE SOURROQUE



PROPOSITION DE ZONE D'ACCÉLÉRATION DES EnR

LOCALISATION / INFORMATIONS SUR LE SITE PROPOSÉ

COMMUNE : ARRIEN-EN-BETHMALE

EPCI : CC COUSERANS-PYRÉNÉES

DÉNOMINATION : VALLÉE DE LETRUC

PARCELLES : L'ENSEMBLE DES PARCELLES EN AVAL DE LA PARCELLE C0964, JOUXTANT LE F

SITE BASIAS (cercle rayon de 100 mètres) : non concerné

FILIÈRE EnR PRÉSENTIE : HYDROÉLECTRICITÉ

TYPE DE PROJET PRESSENTI :

PROJET ENGAGÉ : NON RENSEIGNÉ

AUTRES INFORMATIONS concernant tout ou partie du site

Urbanisme

COMMUNE LOI MONTAGNE : concerné

COMMUNE PNR : concerné

COMMUNE PNR EXTENSION : non concerné

TYPE DOCUMENT URBANISME : CC

ZONAGE DOCUMENT URBANISME : N

Patrimoine

SITE INSCRIT : non concerné

SITE CLASSÉ : non concerné

SITE PATRIMONIAL REMARQUABLE : non concerné

PÉRIMÈTRE D'OPÉRATION GRAND SITE : non concerné

PÉRIMÈTRE DE PROTECTION DE MONUMENT HISTORIQUES : non concerné

SITE ARCHÉOLOGIQUE : non concerné

Risques naturels

RISQUE POTENTIEL D'INONDATION : non concerné

ALÉA FORT DES PPRN (INONDATION) : non concerné

ZONE ROUGE DES PPRN : non concerné

Agriculture

ÎLOT EXPLOITÉ DÉCLARÉ À LA PAC EN 2023 : concerné

Biodiversité

CORRIDOR ÉCOLOGIQUE SCOT : non concerné

CORRIDOR ÉCOLOGIQUE SRCE HORS SCOT : non concerné

ZONE HUMIDE : ZONE HUMIDE PNR PA

SITE DU CONSERVATOIRE D'ESPACES NATURELS : non concerné

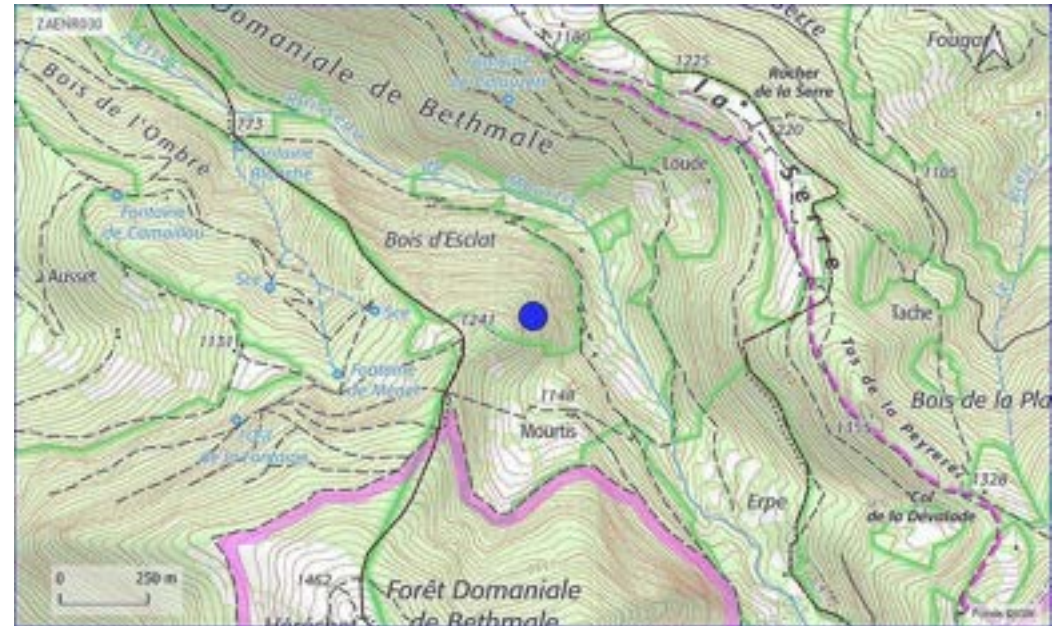
SITE NATURA 2000 ZPS (ZONE DE PROTECTION SPÉCIALE) : non concerné

SITE NATURA 2000 ZSC (ZONE SPÉCIALE DE CONSERVATION) : non concerné

HABITAT D'INTÉRÊT COMMUNAUTAIRE (NATURA 2000) : non concerné

ZNIEFF DE TYPE 1 : MASSIF DU MONT VALIER

ZNIEFF DE TYPE 2 : MASSIFS DU MONT VALIER, DU BOUIREX ET MONTAGNES DE SOURROQU



Enjeux forts avérés : Pas de seuil existant, cours d'eau en liste 1, présence avérée du Desmans, en réservoir biologique du SDAGE. Pas de faisabilité avérée pour des projets nouveaux, étude de réhabilitation de seuils existants possible.

PROPOSITION DE ZONE D'ACCÉLÉRATION DES EnR

LOCALISATION / INFORMATIONS SUR LE SITE PROPOSÉ

COMMUNE : ARTIGUES

EPCI : CC DE LA HAUTE ARIÈGE

DÉNOMINATION : HANGAR COMMUNAL

PARCELLES : NON RENSEIGNÉ

SITE BASIAS (cercle rayon de 100 mètres) : non concerné

FILIÈRE EnR PRÉSENTIE : PHOTOVOLTAÏQUE

TYPE DE PROJET PRESSENTI : SUR TOITURES (BÂTIMENTS)

PROJET ENGAGÉ : NON RENSEIGNÉ

AUTRES INFORMATIONS concernant tout ou partie du site

Urbanisme

COMMUNE LOI MONTAGNE : concerné

COMMUNE PNR : non concerné

COMMUNE PNR EXTENSION : non concerné

TYPE DOCUMENT URBANISME : PLU

ZONAGE DOCUMENT URBANISME : UBp,UB

Patrimoine

SITE INSCRIT : non concerné

SITE CLASSÉ : non concerné

SITE PATRIMONIAL REMARQUABLE : non concerné

PÉRIMÈTRE D'OPÉRATION GRAND SITE : non concerné

PÉRIMÈTRE DE PROTECTION DE MONUMENT HISTORIQUES : non concerné

SITE ARCHÉOLOGIQUE : non concerné

Risques naturels

RISQUE POTENTIEL D'INONDATION : sans objet

ALÉA FORT DES PPRN (INONDATION) : sans objet

ZONE ROUGE DES PPRN : sans objet

Agriculture

ÎLOT EXPLOITÉ DÉCLARÉ À LA PAC EN 2023 : sans objet

Biodiversité

CORRIDOR ÉCOLOGIQUE SCOT : sans objet

CORRIDOR ÉCOLOGIQUE SRCE HORS SCOT : sans objet

ZONE HUMIDE : sans objet

SITE DU CONSERVATOIRE D'ESPACES NATURELS : sans objet

SITE NATURA 2000 ZPS (ZONE DE PROTECTION SPÉCIALE) : sans objet

SITE NATURA 2000 ZSC (ZONE SPÉCIALE DE CONSERVATION) : sans objet

HABITAT D'INTÉRÊT COMMUNAUTAIRE (NATURA 2000) : sans objet

ZNIEFF DE TYPE 1 : sans objet

ZNIEFF DE TYPE 2 : sans objet



PROPOSITION DE ZONE D'ACCÉLÉRATION DES EnR

LOCALISATION / INFORMATIONS SUR LE SITE PROPOSÉ

COMMUNE : ARTIGUES

EPCI : CC DE LA HAUTE ARIÈGE

DÉNOMINATION : PARCELLE A 0841 DERRIÈRE LE HANGAR

PARCELLES : NON RENSEIGNÉ

SITE BASIAS (cercle rayon de 100 mètres) : non concerné

FILIÈRE EnR PRÉSENTIE : PHOTOVOLTAÏQUE

TYPE DE PROJET PRESSENTI : SUR OMBRIÈRES

PROJET ENGAGÉ : NON RENSEIGNÉ

AUTRES INFORMATIONS concernant tout ou partie du site

Urbanisme

COMMUNE LOI MONTAGNE : concerné

COMMUNE PNR : non concerné

COMMUNE PNR EXTENSION : non concerné

TYPE DOCUMENT URBANISME : PLU

ZONAGE DOCUMENT URBANISME : AU1,UBp,UB,A

Patrimoine

SITE INSCRIT : non concerné

SITE CLASSÉ : non concerné

SITE PATRIMONIAL REMARQUABLE : non concerné

PÉRIMÈTRE D'OPÉRATION GRAND SITE : non concerné

PÉRIMÈTRE DE PROTECTION DE MONUMENT HISTORIQUES : non concerné

SITE ARCHÉOLOGIQUE : non concerné

Risques naturels

RISQUE POTENTIEL D'INONDATION : non concerné

ALÉA FORT DES PPRN (INONDATION) : non concerné

ZONE ROUGE DES PPRN : non concerné

Agriculture

ÎLOT EXPLOITÉ DÉCLARÉ À LA PAC EN 2023 : concerné

Biodiversité

CORRIDOR ÉCOLOGIQUE SCOT : non concerné

CORRIDOR ÉCOLOGIQUE SRCE HORS SCOT : non concerné

ZONE HUMIDE : non concerné

SITE DU CONSERVATOIRE D'ESPACES NATURELS : non concerné

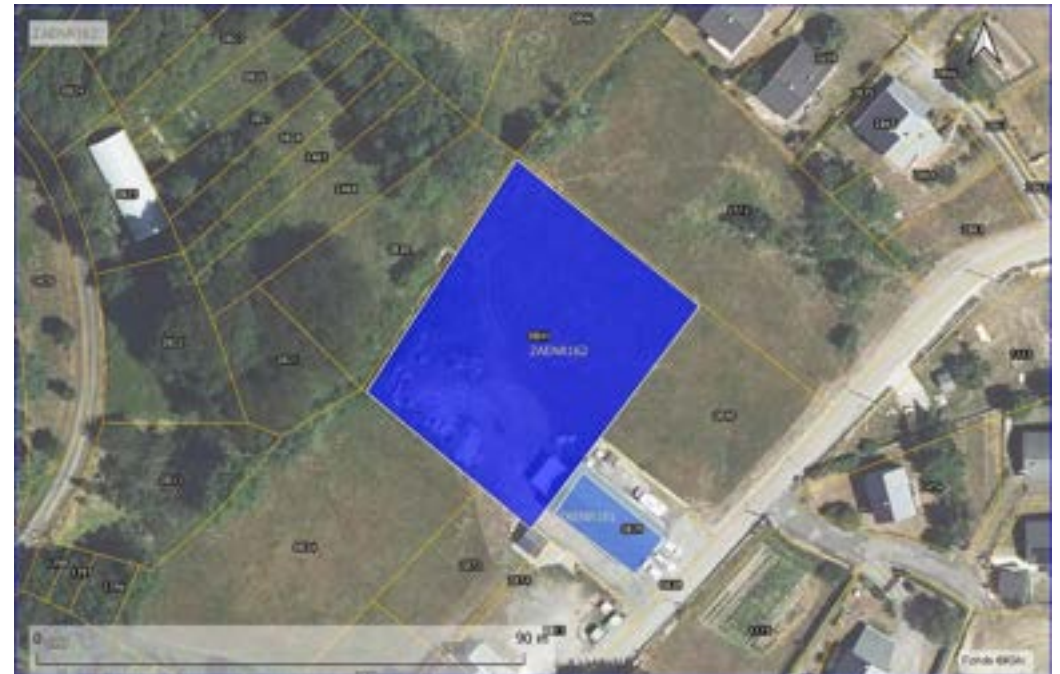
SITE NATURA 2000 ZPS (ZONE DE PROTECTION SPÉCIALE) : non concerné

SITE NATURA 2000 ZSC (ZONE SPÉCIALE DE CONSERVATION) : non concerné

HABITAT D'INTÉRÊT COMMUNAUTAIRE (NATURA 2000) : non concerné

ZNIEFF DE TYPE 1 : MONTAGNES ET VALLÉES DU DONEZAN CENTRE ET OUEST

ZNIEFF DE TYPE 2 : MASSIF DE QUÉRIGUT ET FORÊT DU CARCANET (DONEZAN)



PROPOSITION DE ZONE D'ACCÉLÉRATION DES EnR

LOCALISATION / INFORMATIONS SUR LE SITE PROPOSÉ

COMMUNE : AUZAT

EPCI : CC DE LA HAUTE ARIÈGE

DÉNOMINATION : BÂTIMENT GYMNASE

PARCELLES : A3380 ET A2988

SITE BASIAS (cercle rayon de 100 mètres) : non concerné

FILIÈRE EnR PRÉSENTIE : PHOTOVOLTAÏQUE

TYPE DE PROJET PRESSENTI : SUR TOITURES (BÂTIMENTS)

PROJET ENGAGÉ : NON

AUTRES INFORMATIONS concernant tout ou partie du site

Urbanisme

COMMUNE LOI MONTAGNE : concerné

COMMUNE PNR : concerné

COMMUNE PNR EXTENSION : non concerné

TYPE DOCUMENT URBANISME : non concerné

ZONAGE DOCUMENT URBANISME : non concerné

Patrimoine

SITE INSCRIT : non concerné

SITE CLASSÉ : non concerné

SITE PATRIMONIAL REMARQUABLE : non concerné

PÉRIMÈTRE D'OPÉRATION GRAND SITE : non concerné

PÉRIMÈTRE DE PROTECTION DE MONUMENT HISTORIQUES : non concerné

SITE ARCHÉOLOGIQUE : non concerné

Risques naturels

RISQUE POTENTIEL D'INONDATION : sans objet

ALÉA FORT DES PPRN (INONDATION) : sans objet

ZONE ROUGE DES PPRN : sans objet

Agriculture

ÎLOT EXPLOITÉ DÉCLARÉ À LA PAC EN 2023 : sans objet

Biodiversité

CORRIDOR ÉCOLOGIQUE SCOT : sans objet

CORRIDOR ÉCOLOGIQUE SRCE HORS SCOT : sans objet

ZONE HUMIDE : sans objet

SITE DU CONSERVATOIRE D'ESPACES NATURELS : sans objet

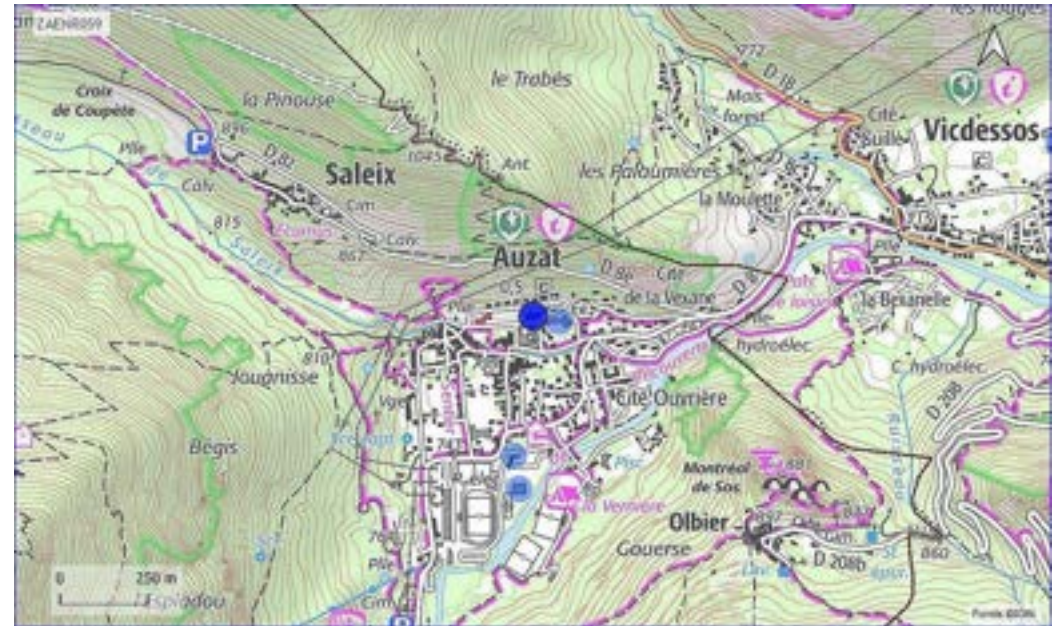
SITE NATURA 2000 ZPS (ZONE DE PROTECTION SPÉCIALE) : sans objet

SITE NATURA 2000 ZSC (ZONE SPÉCIALE DE CONSERVATION) : sans objet

HABITAT D'INTÉRÊT COMMUNAUTAIRE (NATURA 2000) : sans objet

ZNIEFF DE TYPE 1 : sans objet

ZNIEFF DE TYPE 2 : sans objet



PROPOSITION DE ZONE D'ACCÉLÉRATION DES EnR

LOCALISATION / INFORMATIONS SUR LE SITE PROPOSÉ

COMMUNE : AUZAT

EPCI : CC DE LA HAUTE ARIÈGE

DÉNOMINATION : BÂTIMENT SALLE D'ESCALADE

PARCELLES : A5

SITE BASIAS (cercle rayon de 100 mètres) : non concerné

FILIÈRE EnR PRÉSENTIE : PHOTOVOLTAÏQUE

TYPE DE PROJET PRESSENTI : SUR TOITURES (BÂTIMENTS)

PROJET ENGAGÉ : NON

AUTRES INFORMATIONS concernant tout ou partie du site

Urbanisme

COMMUNE LOI MONTAGNE : concerné

COMMUNE PNR : concerné

COMMUNE PNR EXTENSION : non concerné

TYPE DOCUMENT URBANISME : non concerné

ZONAGE DOCUMENT URBANISME : non concerné

Patrimoine

SITE INSCRIT : non concerné

SITE CLASSÉ : non concerné

SITE PATRIMONIAL REMARQUABLE : non concerné

PÉRIMÈTRE D'OPÉRATION GRAND SITE : non concerné

PÉRIMÈTRE DE PROTECTION DE MONUMENT HISTORIQUES : non concerné

SITE ARCHÉOLOGIQUE : non concerné

Risques naturels

RISQUE POTENTIEL D'INONDATION : sans objet

ALÉA FORT DES PPRN (INONDATION) : sans objet

ZONE ROUGE DES PPRN : sans objet

Agriculture

ÎLOT EXPLOITÉ DÉCLARÉ À LA PAC EN 2023 : sans objet

Biodiversité

CORRIDOR ÉCOLOGIQUE SCOT : sans objet

CORRIDOR ÉCOLOGIQUE SRCE HORS SCOT : sans objet

ZONE HUMIDE : sans objet

SITE DU CONSERVATOIRE D'ESPACES NATURELS : sans objet

SITE NATURA 2000 ZPS (ZONE DE PROTECTION SPÉCIALE) : sans objet

SITE NATURA 2000 ZSC (ZONE SPÉCIALE DE CONSERVATION) : sans objet

HABITAT D'INTÉRÊT COMMUNAUTAIRE (NATURA 2000) : sans objet

ZNIEFF DE TYPE 1 : sans objet

ZNIEFF DE TYPE 2 : sans objet



PROPOSITION DE ZONE D'ACCÉLÉRATION DES EnR

LOCALISATION / INFORMATIONS SUR LE SITE PROPOSÉ

COMMUNE : AUZAT

EPCI : CC DE LA HAUTE ARIÈGE

DÉNOMINATION : BÂTIMENT SALLE MUSCULATION

PARCELLES : A1888

SITE BASIAS (cercle rayon de 100 mètres) : non concerné

FILIÈRE EnR PRÉSENTIE : PHOTOVOLTAÏQUE

TYPE DE PROJET PRESSENTI : SUR TOITURES (BÂTIMENTS)

PROJET ENGAGÉ : NON

AUTRES INFORMATIONS concernant tout ou partie du site

Urbanisme

COMMUNE LOI MONTAGNE : concerné

COMMUNE PNR : concerné

COMMUNE PNR EXTENSION : non concerné

TYPE DOCUMENT URBANISME : non concerné

ZONAGE DOCUMENT URBANISME : non concerné

Patrimoine

SITE INSCRIT : non concerné

SITE CLASSÉ : non concerné

SITE PATRIMONIAL REMARQUABLE : non concerné

PÉRIMÈTRE D'OPÉRATION GRAND SITE : non concerné

PÉRIMÈTRE DE PROTECTION DE MONUMENT HISTORIQUES : non concerné

SITE ARCHÉOLOGIQUE : non concerné

Risques naturels

RISQUE POTENTIEL D'INONDATION : sans objet

ALÉA FORT DES PPRN (INONDATION) : sans objet

ZONE ROUGE DES PPRN : sans objet

Agriculture

ÎLOT EXPLOITÉ DÉCLARÉ À LA PAC EN 2023 : sans objet

Biodiversité

CORRIDOR ÉCOLOGIQUE SCOT : sans objet

CORRIDOR ÉCOLOGIQUE SRCE HORS SCOT : sans objet

ZONE HUMIDE : sans objet

SITE DU CONSERVATOIRE D'ESPACES NATURELS : sans objet

SITE NATURA 2000 ZPS (ZONE DE PROTECTION SPÉCIALE) : sans objet

SITE NATURA 2000 ZSC (ZONE SPÉCIALE DE CONSERVATION) : sans objet

HABITAT D'INTÉRÊT COMMUNAUTAIRE (NATURA 2000) : sans objet

ZNIEFF DE TYPE 1 : sans objet

ZNIEFF DE TYPE 2 : sans objet



PROPOSITION DE ZONE D'ACCÉLÉRATION DES EnR

LOCALISATION / INFORMATIONS SUR LE SITE PROPOSÉ

COMMUNE : AUZAT

EPCI : CC DE LA HAUTE ARIÈGE

DÉNOMINATION : GROUPE SCOLAIRE

PARCELLES : A3379 ET A3292

SITE BASIAS (cercle rayon de 100 mètres) : non concerné

FILIÈRE EnR PRÉSENTIE : PHOTOVOLTAÏQUE

TYPE DE PROJET PRESSENTI : SUR TOITURES (BÂTIMENTS)

PROJET ENGAGÉ : NON

AUTRES INFORMATIONS concernant tout ou partie du site

Urbanisme

COMMUNE LOI MONTAGNE : concerné

COMMUNE PNR : concerné

COMMUNE PNR EXTENSION : non concerné

TYPE DOCUMENT URBANISME : non concerné

ZONAGE DOCUMENT URBANISME : non concerné

Patrimoine

SITE INSCRIT : non concerné

SITE CLASSÉ : non concerné

SITE PATRIMONIAL REMARQUABLE : non concerné

PÉRIMÈTRE D'OPÉRATION GRAND SITE : non concerné

PÉRIMÈTRE DE PROTECTION DE MONUMENT HISTORIQUES : non concerné

SITE ARCHÉOLOGIQUE : non concerné

Risques naturels

RISQUE POTENTIEL D'INONDATION : sans objet

ALÉA FORT DES PPRN (INONDATION) : sans objet

ZONE ROUGE DES PPRN : sans objet

Agriculture

ÎLOT EXPLOITÉ DÉCLARÉ À LA PAC EN 2023 : sans objet

Biodiversité

CORRIDOR ÉCOLOGIQUE SCOT : sans objet

CORRIDOR ÉCOLOGIQUE SRCE HORS SCOT : sans objet

ZONE HUMIDE : sans objet

SITE DU CONSERVATOIRE D'ESPACES NATURELS : sans objet

SITE NATURA 2000 ZPS (ZONE DE PROTECTION SPÉCIALE) : sans objet

SITE NATURA 2000 ZSC (ZONE SPÉCIALE DE CONSERVATION) : sans objet

HABITAT D'INTÉRÊT COMMUNAUTAIRE (NATURA 2000) : sans objet

ZNIEFF DE TYPE 1 : sans objet

ZNIEFF DE TYPE 2 : sans objet



PROPOSITION DE ZONE D'ACCÉLÉRATION DES EnR

LOCALISATION / INFORMATIONS SUR LE SITE PROPOSÉ

COMMUNE : AX-LES-THERMES

EPCI : CC DE LA HAUTE ARIÈGE

DÉNOMINATION : BERDUQUET

PARCELLES : NON RENSEIGNÉ

SITE BASIAS (cercle rayon de 100 mètres) : non concerné

FILIÈRE EnR PRÉSENTIE : PHOTOVOLTAÏQUE, SOLAIRE THERMIQUE

TYPE DE PROJET PRESSENTI : AU SOL, SUR TOITURES (BÂTIMENTS)

PROJET ENGAGÉ : NON

AUTRES INFORMATIONS concernant tout ou partie du site

Urbanisme

COMMUNE LOI MONTAGNE : concerné

COMMUNE PNR : non concerné

COMMUNE PNR EXTENSION : non concerné

TYPE DOCUMENT URBANISME : PLU

ZONAGE DOCUMENT URBANISME : U4,N

Patrimoine

SITE INSCRIT : non concerné

SITE CLASSÉ : non concerné

SITE PATRIMONIAL REMARQUABLE : non concerné

PÉRIMÈTRE D'OPÉRATION GRAND SITE : non concerné

PÉRIMÈTRE DE PROTECTION DE MONUMENT HISTORIQUES : non concerné

SITE ARCHÉOLOGIQUE : non concerné

Risques naturels

RISQUE POTENTIEL D'INONDATION : non concerné

ALÉA FORT DES PPRN (INONDATION) : non concerné

ZONE ROUGE DES PPRN : concerné

Agriculture

ÎLOT EXPLOITÉ DÉCLARÉ À LA PAC EN 2023 : non concerné

Biodiversité

CORRIDOR ÉCOLOGIQUE SCOT : non concerné

CORRIDOR ÉCOLOGIQUE SRCE HORS SCOT : non concerné

ZONE HUMIDE : non concerné

SITE DU CONSERVATOIRE D'ESPACES NATURELS : non concerné

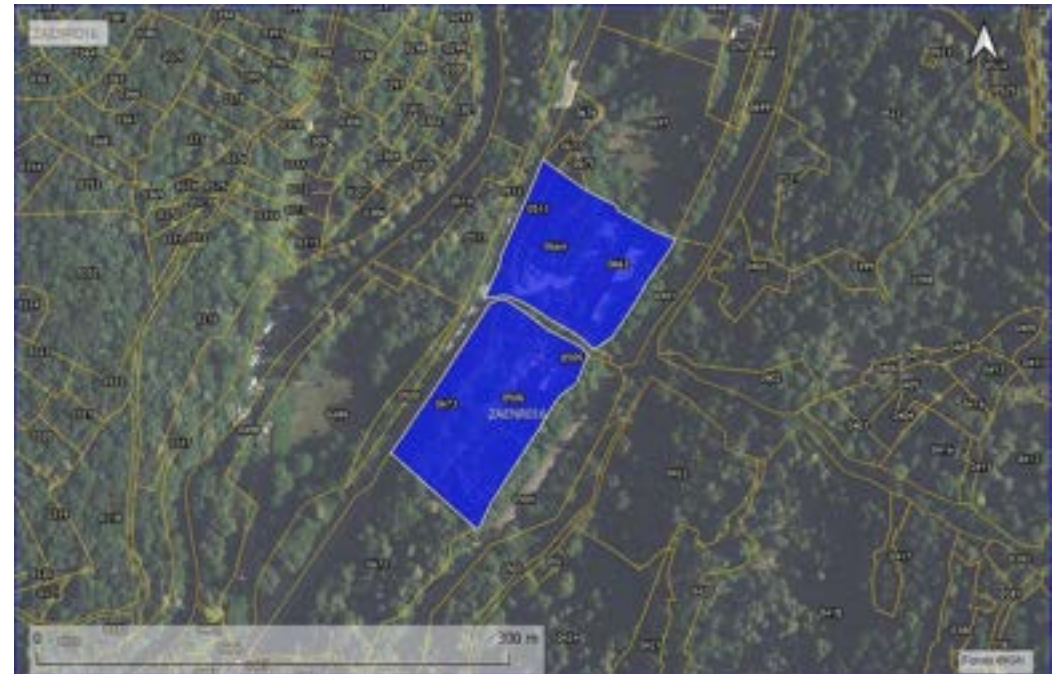
SITE NATURA 2000 ZPS (ZONE DE PROTECTION SPÉCIALE) : non concerné

SITE NATURA 2000 ZSC (ZONE SPÉCIALE DE CONSERVATION) : non concerné

HABITAT D'INTÉRÊT COMMUNAUTAIRE (NATURA 2000) : non concerné

ZNIEFF DE TYPE 1 : VERSANT EN RIVE DROITE DE LA HAUTE VALLÉE DE L'ARIÈGE

ZNIEFF DE TYPE 2 : MASSIF DE L'ASTON ET HAUTE VALLÉE DE L'ARIÈGE



PROPOSITION DE ZONE D'ACCÉLÉRATION DES EnR

LOCALISATION / INFORMATIONS SUR LE SITE PROPOSÉ

COMMUNE : AX-LES-THERMES

EPCI : CC DE LA HAUTE ARIÈGE

DÉNOMINATION : BONASCRE

PARCELLES : NON RENSEIGNÉ

SITE BASIAS (cercle rayon de 100 mètres) : non concerné

FILIÈRE EnR PRÉSENTIE : PHOTOVOLTAÏQUE, SOLAIRE THERMIQUE, HYDROÉLECTRICITÉ, É

TYPE DE PROJET PRESSENTI : AU SOL, SUR TOITURES (BÂTIMENTS), SUR OMBRIÈRES

PROJET ENGAGÉ : NON

AUTRES INFORMATIONS concernant tout ou partie du site

Urbanisme

COMMUNE LOI MONTAGNE : concerné

COMMUNE PNR : non concerné

COMMUNE PNR EXTENSION : non concerné

TYPE DOCUMENT URBANISME : PLU

ZONAGE DOCUMENT URBANISME : U6a,Nsk,Ntvb,N,Nt,U6b,U6

Patrimoine

SITE INSCRIT : non concerné

SITE CLASSÉ : non concerné

SITE PATRIMONIAL REMARQUABLE : non concerné

PÉRIMÈTRE D'OPÉRATION GRAND SITE : non concerné

PÉRIMÈTRE DE PROTECTION DE MONUMENT HISTORIQUES : non concerné

SITE ARCHÉOLOGIQUE : non concerné

Risques naturels

RISQUE POTENTIEL D'INONDATION : non concerné

ALÉA FORT DES PPRN (INONDATION) : CRUE TORRENTIELLE ALÉA FORT

ZONE ROUGE DES PPRN : concerné

Agriculture

ÎLOT EXPLOITÉ DÉCLARÉ À LA PAC EN 2023 : concerné

Biodiversité

CORRIDOR ÉCOLOGIQUE SCOT : non concerné

CORRIDOR ÉCOLOGIQUE SRCE HORS SCOT : non concerné

ZONE HUMIDE : non concerné

SITE DU CONSERVATOIRE D'ESPACES NATURELS : non concerné

SITE NATURA 2000 ZPS (ZONE DE PROTECTION SPÉCIALE) : non concerné

SITE NATURA 2000 ZSC (ZONE SPÉCIALE DE CONSERVATION) : non concerné

HABITAT D'INTÉRÊT COMMUNAUTAIRE (NATURA 2000) : non concerné

ZNIEFF DE TYPE 1 : RIVE GAUCHE DE LA HAUTE VALLÉE DE L'ARIÈGE

ZNIEFF DE TYPE 2 : MASSIF DE L'ASTON ET HAUTE VALLÉE DE L'ARIÈGE



PROPOSITION DE ZONE D'ACCÉLÉRATION DES EnR

LOCALISATION / INFORMATIONS SUR LE SITE PROPOSÉ

COMMUNE : AX-LES-THERMES

EPCI : CC DE LA HAUTE ARIÈGE

DÉNOMINATION : ENTRESSERRES ROUTE DE L'AUDE

PARCELLES : NON RENSEIGNÉ

SITE BASIAS (cercle rayon de 100 mètres) : non concerné

FILIÈRE EnR PRÉSENTIE : PHOTOVOLTAÏQUE, SOLAIRE THERMIQUE

TYPE DE PROJET PRESSENTI : AU SOL, SUR TOITURES (BÂTIMENTS)

PROJET ENGAGÉ : NON

AUTRES INFORMATIONS concernant tout ou partie du site

Urbanisme

COMMUNE LOI MONTAGNE : concerné

COMMUNE PNR : non concerné

COMMUNE PNR EXTENSION : non concerné

TYPE DOCUMENT URBANISME : PLU

ZONAGE DOCUMENT URBANISME : U1,U3,N,AU0,AU1

Patrimoine

SITE INSCRIT : non concerné

SITE CLASSÉ : non concerné

SITE PATRIMONIAL REMARQUABLE : SPR D'AX LES THERMES

PÉRIMÈTRE D'OPÉRATION GRAND SITE : non concerné

PÉRIMÈTRE DE PROTECTION DE MONUMENT HISTORIQUES : BASSIN-DES-LADRES-DEVANT-LI

SITE ARCHÉOLOGIQUE : non concerné

Risques naturels

RISQUE POTENTIEL D'INONDATION : non concerné

ALÉA FORT DES PPRN (INONDATION) : CRUE TORRENTIELLE ALÉA FORT

ZONE ROUGE DES PPRN : concerné

Agriculture

ÎLOT EXPLOITÉ DÉCLARÉ À LA PAC EN 2023 : non concerné

Biodiversité

CORRIDOR ÉCOLOGIQUE SCOT : non concerné

CORRIDOR ÉCOLOGIQUE SRCE HORS SCOT : non concerné

ZONE HUMIDE : non concerné

SITE DU CONSERVATOIRE D'ESPACES NATURELS : non concerné

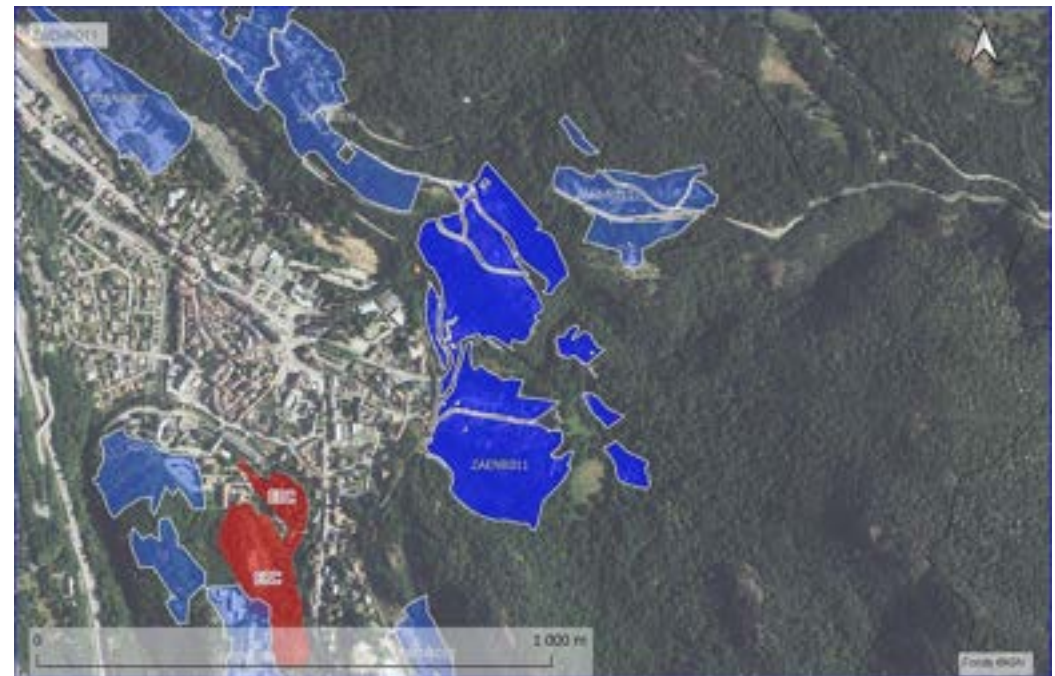
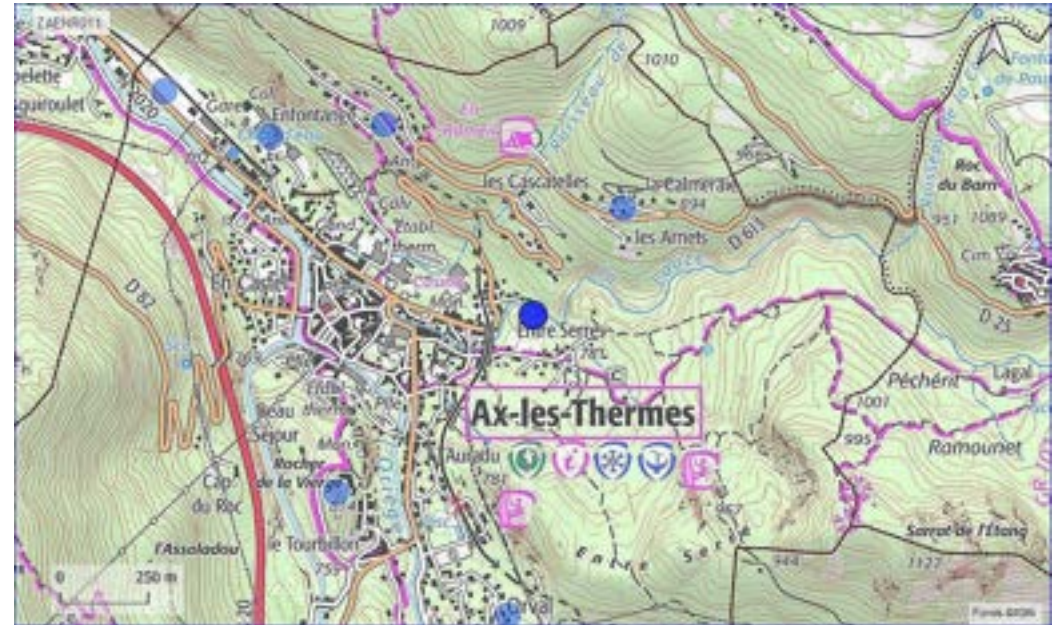
SITE NATURA 2000 ZPS (ZONE DE PROTECTION SPÉCIALE) : non concerné

SITE NATURA 2000 ZSC (ZONE SPÉCIALE DE CONSERVATION) : non concerné

HABITAT D'INTÉRÊT COMMUNAUTAIRE (NATURA 2000) : non concerné

ZNIEFF DE TYPE 1 : MONTAGNES ORIENTALES D'AX-LES-THERMES

ZNIEFF DE TYPE 2 : BASSIN VERSANT DE L'ORIÈGE ET MONTAGNES ORIENTALES D'AX-LES-T



Enjeux forts avérés : Tout ou partie en périmètre MH (et situé dans le futur périmètre délimité des abords)

PROPOSITION DE ZONE D'ACCÉLÉRATION DES EnR

LOCALISATION / INFORMATIONS SUR LE SITE PROPOSÉ

COMMUNE : AX-LES-THERMES

EPCI : CC DE LA HAUTE ARIÈGE

DÉNOMINATION : LA CALMERAIE

PARCELLES : NON RENSEIGNÉ

SITE BASIAS (cercle rayon de 100 mètres) : non concerné

FILIÈRE EnR PRÉSENTIE : PHOTOVOLTAÏQUE, SOLAIRE THERMIQUE

TYPE DE PROJET PRESSENTI : AU SOL, SUR TOITURES (BÂTIMENTS)

PROJET ENGAGÉ : NON

AUTRES INFORMATIONS concernant tout ou partie du site

Urbanisme

COMMUNE LOI MONTAGNE : concerné

COMMUNE PNR : non concerné

COMMUNE PNR EXTENSION : non concerné

TYPE DOCUMENT URBANISME : PLU

ZONAGE DOCUMENT URBANISME : U3,N

Patrimoine

SITE INSCRIT : non concerné

SITE CLASSÉ : non concerné

SITE PATRIMONIAL REMARQUABLE : non concerné

PÉRIMÈTRE D'OPÉRATION GRAND SITE : non concerné

PÉRIMÈTRE DE PROTECTION DE MONUMENT HISTORIQUES : non concerné

SITE ARCHÉOLOGIQUE : non concerné

Risques naturels

RISQUE POTENTIEL D'INONDATION : non concerné

ALÉA FORT DES PPRN (INONDATION) : non concerné

ZONE ROUGE DES PPRN : concerné

Agriculture

ÎLOT EXPLOITÉ DÉCLARÉ À LA PAC EN 2023 : non concerné

Biodiversité

CORRIDOR ÉCOLOGIQUE SCOT : non concerné

CORRIDOR ÉCOLOGIQUE SRCE HORS SCOT : non concerné

ZONE HUMIDE : non concerné

SITE DU CONSERVATOIRE D'ESPACES NATURELS : non concerné

SITE NATURA 2000 ZPS (ZONE DE PROTECTION SPÉCIALE) : non concerné

SITE NATURA 2000 ZSC (ZONE SPÉCIALE DE CONSERVATION) : non concerné

HABITAT D'INTÉRÊT COMMUNAUTAIRE (NATURA 2000) : non concerné

ZNIEFF DE TYPE 1 : MONTAGNES ORIENTALES D'AX-LES-THERMES

ZNIEFF DE TYPE 2 : BASSIN VERSANT DE L'ORIÈGE ET MONTAGNES ORIENTALES D'AX-LES-T



PROPOSITION DE ZONE D'ACCÉLÉRATION DES EnR

LOCALISATION / INFORMATIONS SUR LE SITE PROPOSÉ

COMMUNE : AX-LES-THERMES
 EPCI : CC DE LA HAUTE ARIÈGE
 DÉNOMINATION : LE BOSQUET
 PARCELLES : NON RENSEIGNÉ
 SITE BASIAS (cercle rayon de 100 mètres) : non concerné
 FILIÈRE EnR PRÉSENTIE : PHOTOVOLTAÏQUE, SOLAIRE THERMIQUE
 TYPE DE PROJET PRESSENTI : AU SOL, SUR TOITURES (BÂTIMENTS)
 PROJET ENGAGÉ : NON

AUTRES INFORMATIONS concernant tout ou partie du site

Urbanisme

COMMUNE LOI MONTAGNE : concerné
 COMMUNE PNR : non concerné
 COMMUNE PNR EXTENSION : non concerné
 TYPE DOCUMENT URBANISME : PLU
 ZONAGE DOCUMENT URBANISME : U3,N

Patrimoine

SITE INSCRIT : non concerné
 SITE CLASSÉ : non concerné
 SITE PATRIMONIAL REMARQUABLE : SPR D'AX LES THERMES
 PÉRIMÈTRE D'OPÉRATION GRAND SITE : non concerné
 PÉRIMÈTRE DE PROTECTION DE MONUMENT HISTORIQUES : BASSIN-DES-LADRES-DEVANT-LI
 SITE ARCHÉOLOGIQUE : non concerné

Risques naturels

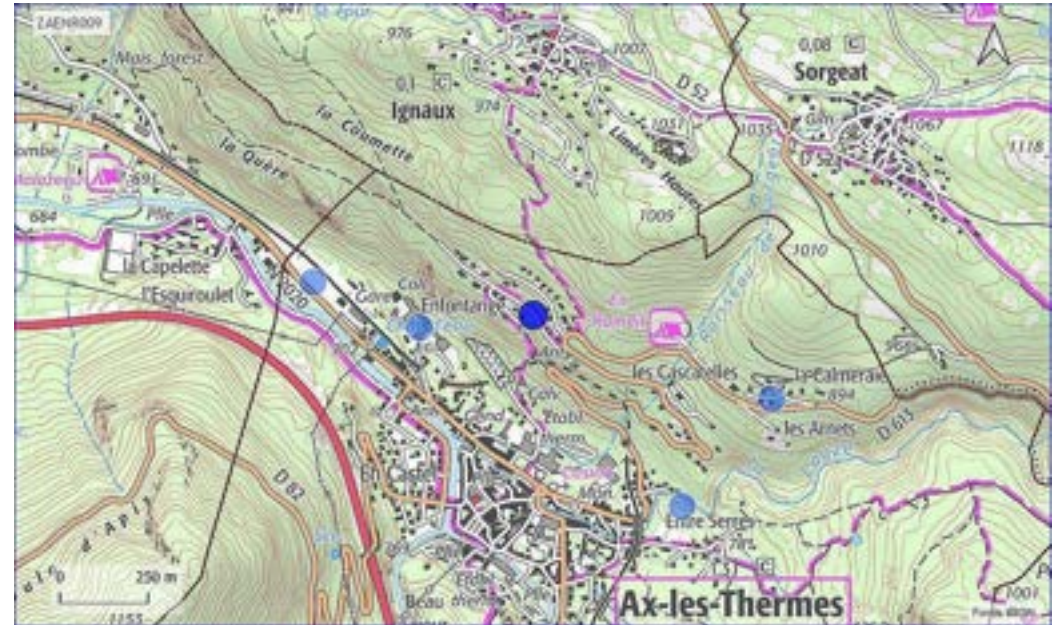
RISQUE POTENTIEL D'INONDATION : non concerné
 ALÉA FORT DES PPRN (INONDATION) : non concerné
 ZONE ROUGE DES PPRN : concerné

Agriculture

ÎLOT EXPLOITÉ DÉCLARÉ À LA PAC EN 2023 : non concerné

Biodiversité

CORRIDOR ÉCOLOGIQUE SCOT : non concerné
 CORRIDOR ÉCOLOGIQUE SRCE HORS SCOT : non concerné
 ZONE HUMIDE : non concerné
 SITE DU CONSERVATOIRE D'ESPACES NATURELS : non concerné
 SITE NATURA 2000 ZPS (ZONE DE PROTECTION SPÉCIALE) : non concerné
 SITE NATURA 2000 ZSC (ZONE SPÉCIALE DE CONSERVATION) : non concerné
 HABITAT D'INTÉRÊT COMMUNAUTAIRE (NATURA 2000) : non concerné
 ZNIEFF DE TYPE 1 : MONTAGNES ORIENTALES D'AX-LES-THERMES
 ZNIEFF DE TYPE 2 : BASSIN VERSANT DE L'ORIÈGE ET MONTAGNES ORIENTALES D'AX-LES-T



Enjeux forts avérés : Tout ou partie en périmètre MH

PROPOSITION DE ZONE D'ACCÉLÉRATION DES EnR

LOCALISATION / INFORMATIONS SUR LE SITE PROPOSÉ

COMMUNE : AX-LES-THERMES
 EPCI : CC DE LA HAUTE ARIÈGE
 DÉNOMINATION : LES BAZERQUES 1 2 3
 PARCELLES : NON RENSEIGNÉ
 SITE BASIAS (cercle rayon de 100 mètres) : non concerné
 FILIÈRE EnR PRÉSENTIE : PHOTOVOLTAÏQUE, SOLAIRE THERMIQUE
 TYPE DE PROJET PRESSENTI : AU SOL, SUR TOITURES (BÂTIMENTS)
 PROJET ENGAGÉ : NON

AUTRES INFORMATIONS concernant tout ou partie du site

Urbanisme

COMMUNE LOI MONTAGNE : concerné
 COMMUNE PNR : non concerné
 COMMUNE PNR EXTENSION : non concerné
 TYPE DOCUMENT URBANISME : PLU
 ZONAGE DOCUMENT URBANISME : Np,U4,U5,N

Patrimoine

SITE INSCRIT : non concerné
 SITE CLASSÉ : non concerné
 SITE PATRIMONIAL REMARQUABLE : non concerné
 PÉRIMÈTRE D'OPÉRATION GRAND SITE : non concerné
 PÉRIMÈTRE DE PROTECTION DE MONUMENT HISTORIQUES : non concerné
 SITE ARCHÉOLOGIQUE : non concerné

Risques naturels


RISQUE POTENTIEL D'INONDATION : non concerné
 ALÉA FORT DES PPRN (INONDATION) : CRUE TORRENTIELLE ALÉA FORT
 ZONE ROUGE DES PPRN : concerné

Agriculture

ÎLOT EXPLOITÉ DÉCLARÉ À LA PAC EN 2023 : concerné

Biodiversité

CORRIDOR ÉCOLOGIQUE SCOT : non concerné
 CORRIDOR ÉCOLOGIQUE SRCE HORS SCOT : non concerné
 ZONE HUMIDE : non concerné
 SITE DU CONSERVATOIRE D'ESPACES NATURELS : non concerné
 SITE NATURA 2000 ZPS (ZONE DE PROTECTION SPÉCIALE) : non concerné
 SITE NATURA 2000 ZSC (ZONE SPÉCIALE DE CONSERVATION) : non concerné
 HABITAT D'INTÉRÊT COMMUNAUTAIRE (NATURA 2000) : non concerné
 ZNIEFF DE TYPE 1 : RIVE GAUCHE DE LA HAUTE VALLÉE DE L'ARIÈGE
 ZNIEFF DE TYPE 2 : MASSIF DE L'ASTON ET HAUTE VALLÉE DE L'ARIÈGE



PROPOSITION DE ZONE D'ACCÉLÉRATION DES EnR

LOCALISATION / INFORMATIONS SUR LE SITE PROPOSÉ

COMMUNE : AX-LES-THERMES
 EPCI : CC DE LA HAUTE ARIÈGE
 DÉNOMINATION : ORVAL
 PARCELLES : NON RENSEIGNÉ
 SITE BASIAS (cercle rayon de 100 mètres) : non concerné
 FILIÈRE EnR PRÉSENTIE : PHOTOVOLTAÏQUE, SOLAIRE THERMIQUE
 TYPE DE PROJET PRESSENTI : AU SOL, SUR TOITURES (BÂTIMENTS)
 PROJET ENGAGÉ : NON

AUTRES INFORMATIONS concernant tout ou partie du site

Urbanisme

COMMUNE LOI MONTAGNE : concerné
 COMMUNE PNR : non concerné
 COMMUNE PNR EXTENSION : non concerné
 TYPE DOCUMENT URBANISME : PLU
 ZONAGE DOCUMENT URBANISME : U4,N,U2,U3,U2e

Patrimoine

SITE INSCRIT : non concerné
 SITE CLASSÉ : non concerné
 SITE PATRIMONIAL REMARQUABLE : SPR D'AX LES THERMES
 PÉRIMÈTRE D'OPÉRATION GRAND SITE : non concerné
 PÉRIMÈTRE DE PROTECTION DE MONUMENT HISTORIQUES : BASSIN-DES-LADRES-DEVANT-LI
 SITE ARCHÉOLOGIQUE : non concerné

Risques naturels

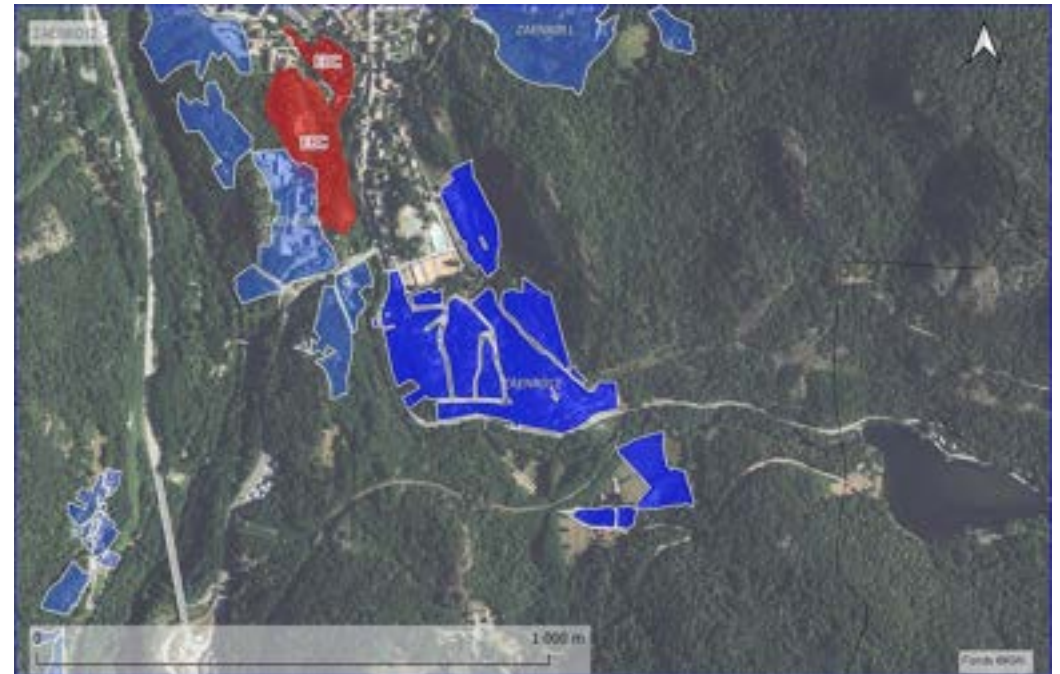
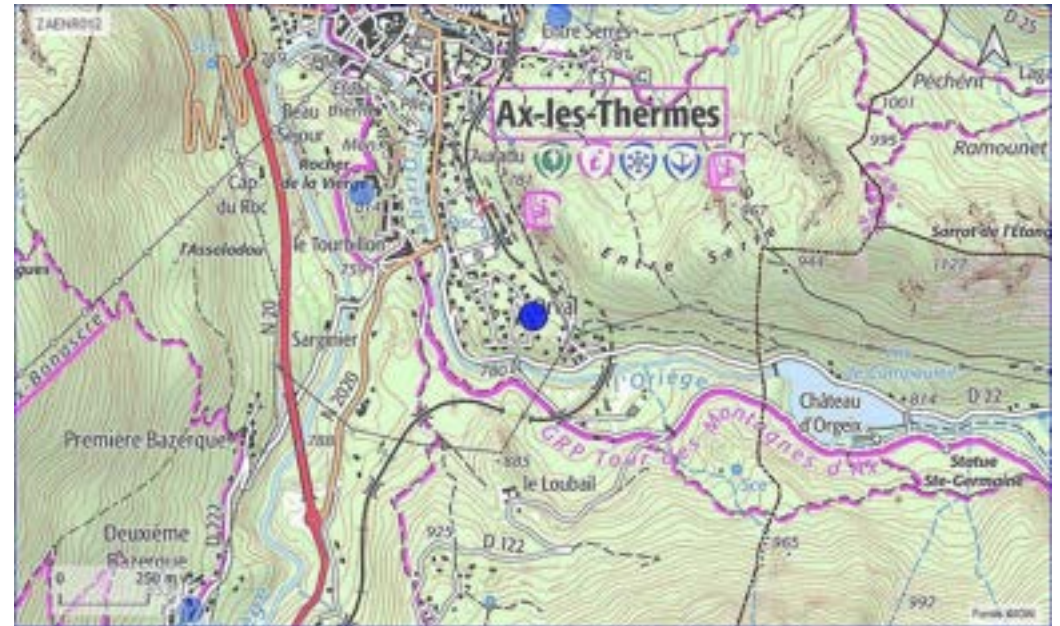
RISQUE POTENTIEL D'INONDATION : non concerné
 ALÉA FORT DES PPRN (INONDATION) : CRUE TORRENTIELLE ALÉA FORT
 ZONE ROUGE DES PPRN : concerné

Agriculture

ÎLOT EXPLOITÉ DÉCLARÉ À LA PAC EN 2023 : concerné

Biodiversité

CORRIDOR ÉCOLOGIQUE SCOT : non concerné
 CORRIDOR ÉCOLOGIQUE SRCE HORS SCOT : non concerné
 ZONE HUMIDE : non concerné
 SITE DU CONSERVATOIRE D'ESPACES NATURELS : non concerné
 SITE NATURA 2000 ZPS (ZONE DE PROTECTION SPÉCIALE) : non concerné
 SITE NATURA 2000 ZSC (ZONE SPÉCIALE DE CONSERVATION) : non concerné
 HABITAT D'INTÉRÊT COMMUNAUTAIRE (NATURA 2000) : non concerné
 ZNIEFF DE TYPE 1 : VERSANT EN RIVE DROITE DE LA HAUTE VALLÉE DE L'ARIÈGE
 ZNIEFF DE TYPE 2 : BASSIN VERSANT DE L'ORIÈGE ET MONTAGNES ORIENTALES D'AX-LES-T



Enjeux forts avérés : Tout ou partie en périmètre MH

PROPOSITION DE ZONE D'ACCÉLÉRATION DES EnR

LOCALISATION / INFORMATIONS SUR LE SITE PROPOSÉ

COMMUNE : AX-LES-THERMES

EPCI : CC DE LA HAUTE ARIÈGE

DÉNOMINATION : PARKING DE LA GARE

PARCELLES : A 1705

SITE BASIAS (cercle rayon de 100 mètres) : non concerné

FILIÈRE EnR PRÉSENTIE : PHOTOVOLTAÏQUE

TYPE DE PROJET PRESSENTI : SUR OMBRIÈRES

PROJET ENGAGÉ : OUI

AUTRES INFORMATIONS concernant tout ou partie du site

Urbanisme

COMMUNE LOI MONTAGNE : concerné

COMMUNE PNR : non concerné

COMMUNE PNR EXTENSION : non concerné

TYPE DOCUMENT URBANISME : PLU

ZONAGE DOCUMENT URBANISME : U1,U1e,Ntvb

Patrimoine

SITE INSCRIT : non concerné

SITE CLASSÉ : non concerné

SITE PATRIMONIAL REMARQUABLE : SPR D'AX LES THERMES

PÉRIMÈTRE D'OPÉRATION GRAND SITE : non concerné

PÉRIMÈTRE DE PROTECTION DE MONUMENT HISTORIQUES : non concerné

SITE ARCHÉOLOGIQUE : non concerné

Risques naturels

RISQUE POTENTIEL D'INONDATION : non concerné

ALÉA FORT DES PPRN (INONDATION) : non concerné

ZONE ROUGE DES PPRN : non concerné

Agriculture

ÎLOT EXPLOITÉ DÉCLARÉ À LA PAC EN 2023 : non concerné

Biodiversité

CORRIDOR ÉCOLOGIQUE SCOT : non concerné

CORRIDOR ÉCOLOGIQUE SRCE HORS SCOT : non concerné

ZONE HUMIDE : non concerné

SITE DU CONSERVATOIRE D'ESPACES NATURELS : non concerné

SITE NATURA 2000 ZPS (ZONE DE PROTECTION SPÉCIALE) : non concerné

SITE NATURA 2000 ZSC (ZONE SPÉCIALE DE CONSERVATION) : non concerné

HABITAT D'INTÉRÊT COMMUNAUTAIRE (NATURA 2000) : non concerné

ZNIEFF DE TYPE 1 : non concerné

ZNIEFF DE TYPE 2 : non concerné



PROPOSITION DE ZONE D'ACCÉLÉRATION DES EnR

LOCALISATION / INFORMATIONS SUR LE SITE PROPOSÉ

COMMUNE : AX-LES-THERMES

EPCI : CC DE LA HAUTE ARIÈGE

DÉNOMINATION : PETCHES

PARCELLES : NON RENSEIGNÉ

SITE BASIAS (cercle rayon de 100 mètres) : non concerné

FILIÈRE EnR PRÉSENTIE : PHOTOVOLTAÏQUE, SOLAIRE THERMIQUE

TYPE DE PROJET PRESSENTI : AU SOL, SUR TOITURES (BÂTIMENTS)

PROJET ENGAGÉ : NON

AUTRES INFORMATIONS concernant tout ou partie du site

Urbanisme

COMMUNE LOI MONTAGNE : concerné

COMMUNE PNR : non concerné

COMMUNE PNR EXTENSION : non concerné

TYPE DOCUMENT URBANISME : PLU

ZONAGE DOCUMENT URBANISME : U5,Nh,N

Patrimoine

SITE INSCRIT : non concerné

SITE CLASSÉ : non concerné

SITE PATRIMONIAL REMARQUABLE : non concerné

PÉRIMÈTRE D'OPÉRATION GRAND SITE : non concerné

PÉRIMÈTRE DE PROTECTION DE MONUMENT HISTORIQUES : non concerné

SITE ARCHÉOLOGIQUE : non concerné

Risques naturels

RISQUE POTENTIEL D'INONDATION : non concerné

ALÉA FORT DES PPRN (INONDATION) : non concerné

ZONE ROUGE DES PPRN : non concerné

Agriculture

ÎLOT EXPLOITÉ DÉCLARÉ À LA PAC EN 2023 : non concerné

Biodiversité

CORRIDOR ÉCOLOGIQUE SCOT : non concerné

CORRIDOR ÉCOLOGIQUE SRCE HORS SCOT : non concerné

ZONE HUMIDE : non concerné

SITE DU CONSERVATOIRE D'ESPACES NATURELS : non concerné

SITE NATURA 2000 ZPS (ZONE DE PROTECTION SPÉCIALE) : non concerné

SITE NATURA 2000 ZSC (ZONE SPÉCIALE DE CONSERVATION) : non concerné

HABITAT D'INTÉRÊT COMMUNAUTAIRE (NATURA 2000) : non concerné

ZNIEFF DE TYPE 1 : VERSANT EN RIVE DROITE DE LA HAUTE VALLÉE DE L'ARIÈGE

ZNIEFF DE TYPE 2 : MASSIF DE L'ASTON ET HAUTE VALLÉE DE L'ARIÈGE



PROPOSITION DE ZONE D'ACCÉLÉRATION DES EnR

LOCALISATION / INFORMATIONS SUR LE SITE PROPOSÉ

COMMUNE : AX-LES-THERMES

EPCI : CC DE LA HAUTE ARIÈGE

DÉNOMINATION : QUARTIER ENFONTANGE

PARCELLES : NON RENSEIGNÉ

SITE BASIAS (cercle rayon de 100 mètres) : non concerné

FILIÈRE EnR PRÉSENTIE : BOIS ÉNERGIE & BIOMASSE (AUTRE QUE BIOGAZ, PHOTOVOLTAÏQUE)

TYPE DE PROJET PRESSENTI : SUR TOITURES (BÂTIMENTS)

PROJET ENGAGÉ : OUI

AUTRES INFORMATIONS concernant tout ou partie du site

Urbanisme

COMMUNE LOI MONTAGNE : concerné

COMMUNE PNR : non concerné

COMMUNE PNR EXTENSION : non concerné

TYPE DOCUMENT URBANISME : PLU

ZONAGE DOCUMENT URBANISME : U1,U1e,N

Patrimoine

SITE INSCRIT : non concerné

SITE CLASSÉ : non concerné

SITE PATRIMONIAL REMARQUABLE : non concerné

PÉRIMÈTRE D'OPÉRATION GRAND SITE : non concerné

PÉRIMÈTRE DE PROTECTION DE MONUMENT HISTORIQUES : BASSIN-DES-LADRES-DEVANT-LA

SITE ARCHÉOLOGIQUE : non concerné

Risques naturels

RISQUE POTENTIEL D'INONDATION : sans objet

ALÉA FORT DES PPRN (INONDATION) : sans objet

ZONE ROUGE DES PPRN : sans objet

Agriculture

ÎLOT EXPLOITÉ DÉCLARÉ À LA PAC EN 2023 : sans objet

Biodiversité

CORRIDOR ÉCOLOGIQUE SCOT : sans objet

CORRIDOR ÉCOLOGIQUE SRCE HORS SCOT : sans objet

ZONE HUMIDE : sans objet

SITE DU CONSERVATOIRE D'ESPACES NATURELS : sans objet

SITE NATURA 2000 ZPS (ZONE DE PROTECTION SPÉCIALE) : sans objet

SITE NATURA 2000 ZSC (ZONE SPÉCIALE DE CONSERVATION) : sans objet

HABITAT D'INTÉRÊT COMMUNAUTAIRE (NATURA 2000) : sans objet

ZNIEFF DE TYPE 1 : sans objet

ZNIEFF DE TYPE 2 : sans objet



Enjeux forts avérés : Tout ou partie en périmètre MH

PROPOSITION DE ZONE D'ACCÉLÉRATION DES EnR

LOCALISATION / INFORMATIONS SUR LE SITE PROPOSÉ

COMMUNE : AX-LES-THERMES

EPCI : CC DE LA HAUTE ARIÈGE

DÉNOMINATION : QUARTIER ENTRÉE SUD

PARCELLES : NON RENSEIGNÉ

SITE BASIAS (cercle rayon de 100 mètres) : non concerné

FILIÈRE EnR PRÉSENTIE : PHOTOVOLTAÏQUE, SOLAIRE THERMIQUE

TYPE DE PROJET PRESSENTI : AU SOL, SUR TOITURES (BÂTIMENTS)

PROJET ENGAGÉ : NON

AUTRES INFORMATIONS concernant tout ou partie du site

Urbanisme

COMMUNE LOI MONTAGNE : concerné

COMMUNE PNR : non concerné

COMMUNE PNR EXTENSION : non concerné

TYPE DOCUMENT URBANISME : PLU

ZONAGE DOCUMENT URBANISME : U4,Nh,N,Na

Patrimoine

SITE INSCRIT : non concerné

SITE CLASSÉ : non concerné

SITE PATRIMONIAL REMARQUABLE : non concerné

PÉRIMÈTRE D'OPÉRATION GRAND SITE : non concerné

PÉRIMÈTRE DE PROTECTION DE MONUMENT HISTORIQUES : non concerné

SITE ARCHÉOLOGIQUE : non concerné

Risques naturels

RISQUE POTENTIEL D'INONDATION : non concerné

ALÉA FORT DES PPRN (INONDATION) : CRUE TORRENTIELLE ALÉA FORT

ZONE ROUGE DES PPRN : concerné

Agriculture

ÎLOT EXPLOITÉ DÉCLARÉ À LA PAC EN 2023 : non concerné

Biodiversité

CORRIDOR ÉCOLOGIQUE SCOT : non concerné

CORRIDOR ÉCOLOGIQUE SRCE HORS SCOT : non concerné

ZONE HUMIDE : non concerné

SITE DU CONSERVATOIRE D'ESPACES NATURELS : non concerné

SITE NATURA 2000 ZPS (ZONE DE PROTECTION SPÉCIALE) : non concerné

SITE NATURA 2000 ZSC (ZONE SPÉCIALE DE CONSERVATION) : non concerné

HABITAT D'INTÉRÊT COMMUNAUTAIRE (NATURA 2000) : non concerné

ZNIEFF DE TYPE 1 : VERSANT EN RIVE DROITE DE LA HAUTE VALLÉE DE L'ARIÈGE

ZNIEFF DE TYPE 2 : MASSIF DE L'ASTON ET HAUTE VALLÉE DE L'ARIÈGE



PROPOSITION DE ZONE D'ACCÉLÉRATION DES EnR

LOCALISATION / INFORMATIONS SUR LE SITE PROPOSÉ

COMMUNE : AX-LES-THERMES
EPCI : CC DE LA HAUTE ARIÈGE
DÉNOMINATION : ZONE BEAUSÉJOUR
PARCELLES : NON RENSEIGNÉ
SITE BASIAS (cercle rayon de 100 mètres) : non concerné
FILIÈRE EnR PRÉSENTIE : BOIS ÉNERGIE & BIOMASSE (AUTRE QUE BIOGAZ, PHOTOVOLTAÏQUE)
TYPE DE PROJET PRÉSENTI : AU SOL, SUR TOITURES (BÂTIMENTS)
PROJET ENGAGÉ : NON RENSEIGNÉ

AUTRES INFORMATIONS concernant tout ou partie du site

Urbanisme

COMMUNE LOI MONTAGNE : concerné
COMMUNE PNR : non concerné
COMMUNE PNR EXTENSION : non concerné
TYPE DOCUMENT URBANISME : PLU
ZONAGE DOCUMENT URBANISME : AU0,U1e,U1,U3h,U3,U4,N

Patrimoine

SITE INSCRIT : non concerné
SITE CLASSÉ : non concerné
SITE PATRIMONIAL REMARQUABLE : SPR D'AX LES THERMES
PÉRIMÈTRE D'OPÉRATION GRAND SITE : non concerné
PÉRIMÈTRE DE PROTECTION DE MONUMENT HISTORIQUES : BASSIN-DES-LADRES-DEVANT-L'ÉGLISE
SITE ARCHÉOLOGIQUE : non concerné

Risques naturels

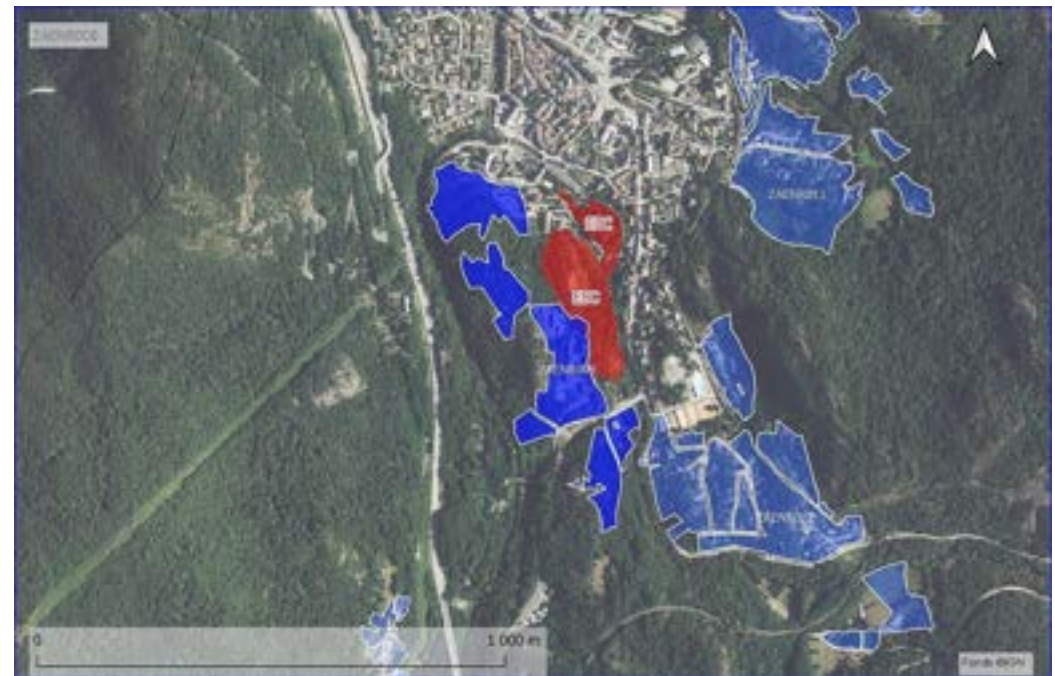
RISQUE POTENTIEL D'INONDATION : non concerné
ALÉA FORT DES PPRN (INONDATION) : CRUE TORRENTIELLE ALÉA FORT
ZONE ROUGE DES PPRN : concerné

Agriculture

ÎLOT EXPLOITÉ DÉCLARÉ À LA PAC EN 2023 : concerné

Biodiversité

CORRIDOR ÉCOLOGIQUE SCOT : non concerné
CORRIDOR ÉCOLOGIQUE SRCE HORS SCOT : non concerné
ZONE HUMIDE : non concerné
SITE DU CONSERVATOIRE D'ESPACES NATURELS : non concerné
SITE NATURA 2000 ZPS (ZONE DE PROTECTION SPÉCIALE) : non concerné
SITE NATURA 2000 ZSC (ZONE SPÉCIALE DE CONSERVATION) : non concerné
HABITAT D'INTÉRÊT COMMUNAUTAIRE (NATURA 2000) : non concerné
ZNIEFF DE TYPE 1 : COURS DE L'ARIÈGE
ZNIEFF DE TYPE 2 : L'ARIÈGE ET RIPISYLVES



Enjeux forts avérés : Tout ou partie en périmètre MH (et partiellement dans le futur périmètre délimité des abords)

PROPOSITION DE ZONE D'ACCÉLÉRATION DES EnR

LOCALISATION / INFORMATIONS SUR LE SITE PROPOSÉ

COMMUNE : BALAGUERES

EPCI : CC COUSERANS-PYRÉNÉES

DÉNOMINATION : PANNEAUX PHOTOVOLTAIQUES AU SOL

PARCELLES : NON RENSEIGNÉ

SITE BASIAS (cercle rayon de 100 mètres) : non concerné

FILIÈRE EnR PRÉSENTIE : PHOTOVOLTAÏQUE

TYPE DE PROJET PRESSENTI : AU SOL

PROJET ENGAGÉ : NON RENSEIGNÉ

AUTRES INFORMATIONS concernant tout ou partie du site

Urbanisme

COMMUNE LOI MONTAGNE : concerné

COMMUNE PNR : concerné

COMMUNE PNR EXTENSION : non concerné

TYPE DOCUMENT URBANISME : PLU

ZONAGE DOCUMENT URBANISME : Ne,N,A

Patrimoine

SITE INSCRIT : non concerné

SITE CLASSÉ : non concerné

SITE PATRIMONIAL REMARQUABLE : non concerné

PÉRIMÈTRE D'OPÉRATION GRAND SITE : non concerné

PÉRIMÈTRE DE PROTECTION DE MONUMENT HISTORIQUES : non concerné

SITE ARCHÉOLOGIQUE : non concerné

Risques naturels

RISQUE POTENTIEL D'INONDATION : non concerné

ALÉA FORT DES PPRN (INONDATION) : non concerné

ZONE ROUGE DES PPRN : non concerné

Agriculture

ÎLOT EXPLOITÉ DÉCLARÉ À LA PAC EN 2023 : concerné

Biodiversité

CORRIDOR ÉCOLOGIQUE SCOT : non concerné

CORRIDOR ÉCOLOGIQUE SRCE HORS SCOT : non concerné

ZONE HUMIDE : non concerné

SITE DU CONSERVATOIRE D'ESPACES NATURELS : non concerné

SITE NATURA 2000 ZPS (ZONE DE PROTECTION SPÉCIALE) : non concerné

SITE NATURA 2000 ZSC (ZONE SPÉCIALE DE CONSERVATION) : CHARS DE MOULIS ET DE L

HABITAT D'INTÉRÊT COMMUNAUTAIRE (NATURA 2000) : non concerné

ZNIEFF DE TYPE 1 : SOULANE DE BALAGUÈRES AU CHAR DE LIQUÉ

ZNIEFF DE TYPE 2 : MASSIF DE L'ARBAS



Enjeux forts avérés : Espace naturel, agricole ou forestier / discontinuité en loi montagne / en zone Natura 2000

PROPOSITION DE ZONE D'ACCÉLÉRATION DES EnR

LOCALISATION / INFORMATIONS SUR LE SITE PROPOSÉ

COMMUNE : BALAGUERES

EPCI : CC COUSERANS-PYRÉNÉES

DÉNOMINATION : PANNEAUX PHOTOVOLTAÏQUES SUR TOITURE 1

PARCELLES : NON RENSEIGNÉ

SITE BASIAS (cercle rayon de 100 mètres) : non concerné

FILIÈRE EnR PRÉSENTIE : PHOTOVOLTAÏQUE

TYPE DE PROJET PRESSENTI : SUR TOITURES (BÂTIMENTS)

PROJET ENGAGÉ : NON RENSEIGNÉ

AUTRES INFORMATIONS concernant tout ou partie du site

Urbanisme

COMMUNE LOI MONTAGNE : concerné

COMMUNE PNR : concerné

COMMUNE PNR EXTENSION : non concerné

TYPE DOCUMENT URBANISME : PLU

ZONAGE DOCUMENT URBANISME : A

Patrimoine

SITE INSCRIT : non concerné

SITE CLASSÉ : non concerné

SITE PATRIMONIAL REMARQUABLE : non concerné

PÉRIMÈTRE D'OPÉRATION GRAND SITE : non concerné

PÉRIMÈTRE DE PROTECTION DE MONUMENT HISTORIQUES : non concerné

SITE ARCHÉOLOGIQUE : non concerné

Risques naturels

RISQUE POTENTIEL D'INONDATION : sans objet

ALÉA FORT DES PPRN (INONDATION) : sans objet

ZONE ROUGE DES PPRN : sans objet

Agriculture

ÎLOT EXPLOITÉ DÉCLARÉ À LA PAC EN 2023 : sans objet

Biodiversité

CORRIDOR ÉCOLOGIQUE SCOT : sans objet

CORRIDOR ÉCOLOGIQUE SRCE HORS SCOT : sans objet

ZONE HUMIDE : sans objet

SITE DU CONSERVATOIRE D'ESPACES NATURELS : sans objet

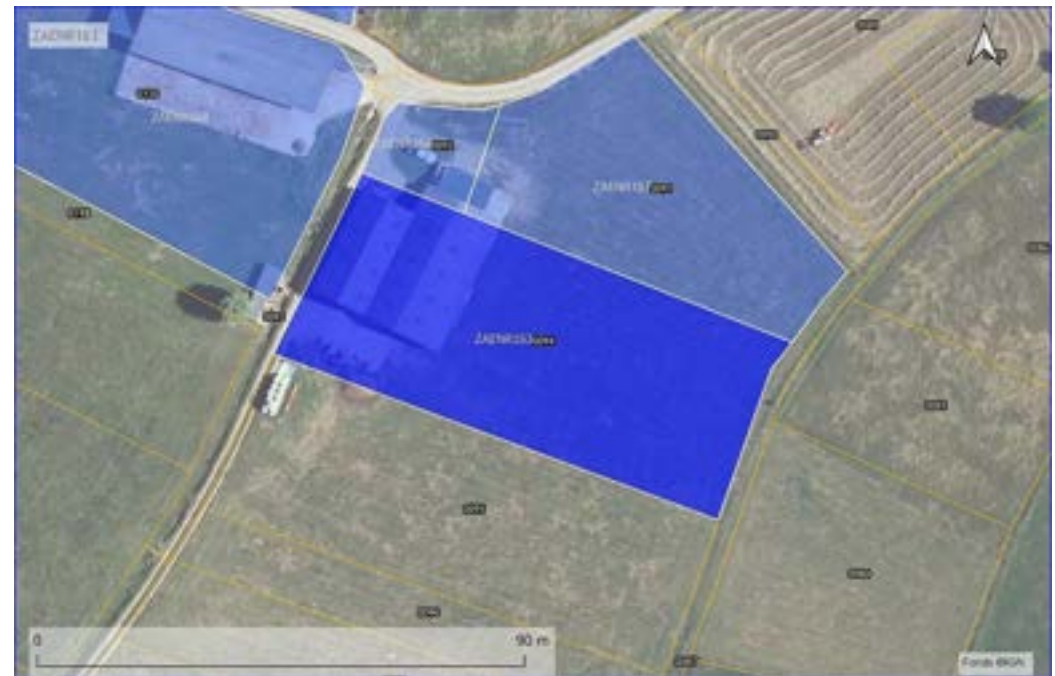
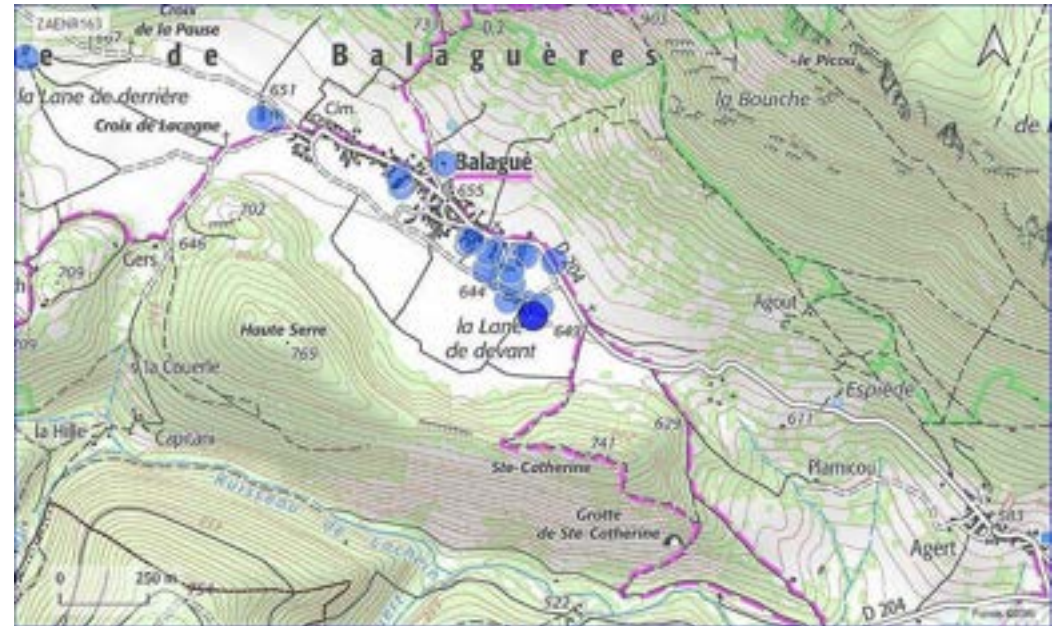
SITE NATURA 2000 ZPS (ZONE DE PROTECTION SPÉCIALE) : sans objet

SITE NATURA 2000 ZSC (ZONE SPÉCIALE DE CONSERVATION) : sans objet

HABITAT D'INTÉRÊT COMMUNAUTAIRE (NATURA 2000) : sans objet

ZNIEFF DE TYPE 1 : sans objet

ZNIEFF DE TYPE 2 : sans objet



PROPOSITION DE ZONE D'ACCÉLÉRATION DES EnR

LOCALISATION / INFORMATIONS SUR LE SITE PROPOSÉ

COMMUNE : BALAGUERES

EPCI : CC COUSERANS-PYRÉNÉES

DÉNOMINATION : PANNEAUX PHOTOVOLTAÏQUES SUR TOITURE 10

PARCELLES : NON RENSEIGNÉ

SITE BASIAS (cercle rayon de 100 mètres) : non concerné

FILIÈRE EnR PRÉSENTIE : PHOTOVOLTAÏQUE

TYPE DE PROJET PRESSENTI : SUR TOITURES (BÂTIMENTS)

PROJET ENGAGÉ : NON RENSEIGNÉ

AUTRES INFORMATIONS concernant tout ou partie du site

Urbanisme

COMMUNE LOI MONTAGNE : concerné

COMMUNE PNR : concerné

COMMUNE PNR EXTENSION : non concerné

TYPE DOCUMENT URBANISME : PLU

ZONAGE DOCUMENT URBANISME : A

Patrimoine

SITE INSCRIT : non concerné

SITE CLASSÉ : non concerné

SITE PATRIMONIAL REMARQUABLE : non concerné

PÉRIMÈTRE D'OPÉRATION GRAND SITE : non concerné

PÉRIMÈTRE DE PROTECTION DE MONUMENT HISTORIQUES : non concerné

SITE ARCHÉOLOGIQUE : non concerné

Risques naturels

RISQUE POTENTIEL D'INONDATION : sans objet

ALÉA FORT DES PPRN (INONDATION) : sans objet

ZONE ROUGE DES PPRN : sans objet

Agriculture

ÎLOT EXPLOITÉ DÉCLARÉ À LA PAC EN 2023 : sans objet

Biodiversité

CORRIDOR ÉCOLOGIQUE SCOT : sans objet

CORRIDOR ÉCOLOGIQUE SRCE HORS SCOT : sans objet

ZONE HUMIDE : sans objet

SITE DU CONSERVATOIRE D'ESPACES NATURELS : sans objet

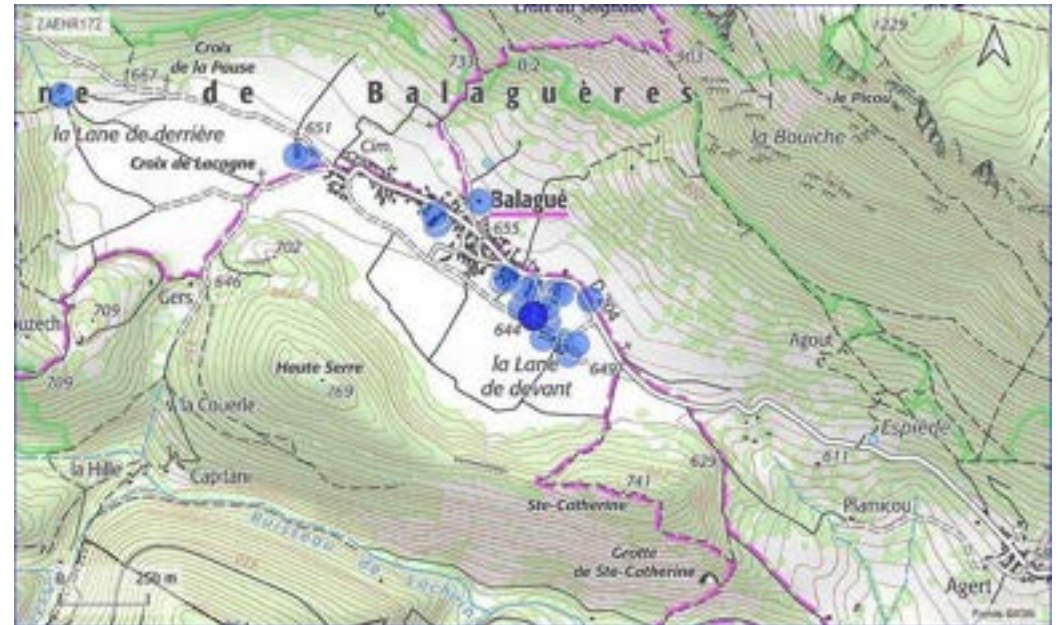
SITE NATURA 2000 ZPS (ZONE DE PROTECTION SPÉCIALE) : sans objet

SITE NATURA 2000 ZSC (ZONE SPÉCIALE DE CONSERVATION) : sans objet

HABITAT D'INTÉRÊT COMMUNAUTAIRE (NATURA 2000) : sans objet

ZNIEFF DE TYPE 1 : sans objet

ZNIEFF DE TYPE 2 : sans objet



PROPOSITION DE ZONE D'ACCÉLÉRATION DES EnR

LOCALISATION / INFORMATIONS SUR LE SITE PROPOSÉ

COMMUNE : BALAGUERES

EPCI : CC COUSERANS-PYRÉNÉES

DÉNOMINATION : PANNEAUX PHOTOVOLTAÏQUES SUR TOITURE 11

PARCELLES : NON RENSEIGNÉ

SITE BASIAS (cercle rayon de 100 mètres) : non concerné

FILIÈRE EnR PRÉSENTIE : PHOTOVOLTAÏQUE

TYPE DE PROJET PRESSENTI : SUR TOITURES (BÂTIMENTS)

PROJET ENGAGÉ : NON RENSEIGNÉ

AUTRES INFORMATIONS concernant tout ou partie du site

Urbanisme

COMMUNE LOI MONTAGNE : concerné

COMMUNE PNR : concerné

COMMUNE PNR EXTENSION : non concerné

TYPE DOCUMENT URBANISME : PLU

ZONAGE DOCUMENT URBANISME : A

Patrimoine

SITE INSCRIT : non concerné

SITE CLASSÉ : non concerné

SITE PATRIMONIAL REMARQUABLE : non concerné

PÉRIMÈTRE D'OPÉRATION GRAND SITE : non concerné

PÉRIMÈTRE DE PROTECTION DE MONUMENT HISTORIQUES : non concerné

SITE ARCHÉOLOGIQUE : non concerné

Risques naturels

RISQUE POTENTIEL D'INONDATION : sans objet

ALÉA FORT DES PPRN (INONDATION) : sans objet

ZONE ROUGE DES PPRN : sans objet

Agriculture

ÎLOT EXPLOITÉ DÉCLARÉ À LA PAC EN 2023 : sans objet

Biodiversité

CORRIDOR ÉCOLOGIQUE SCOT : sans objet

CORRIDOR ÉCOLOGIQUE SRCE HORS SCOT : sans objet

ZONE HUMIDE : sans objet

SITE DU CONSERVATOIRE D'ESPACES NATURELS : sans objet

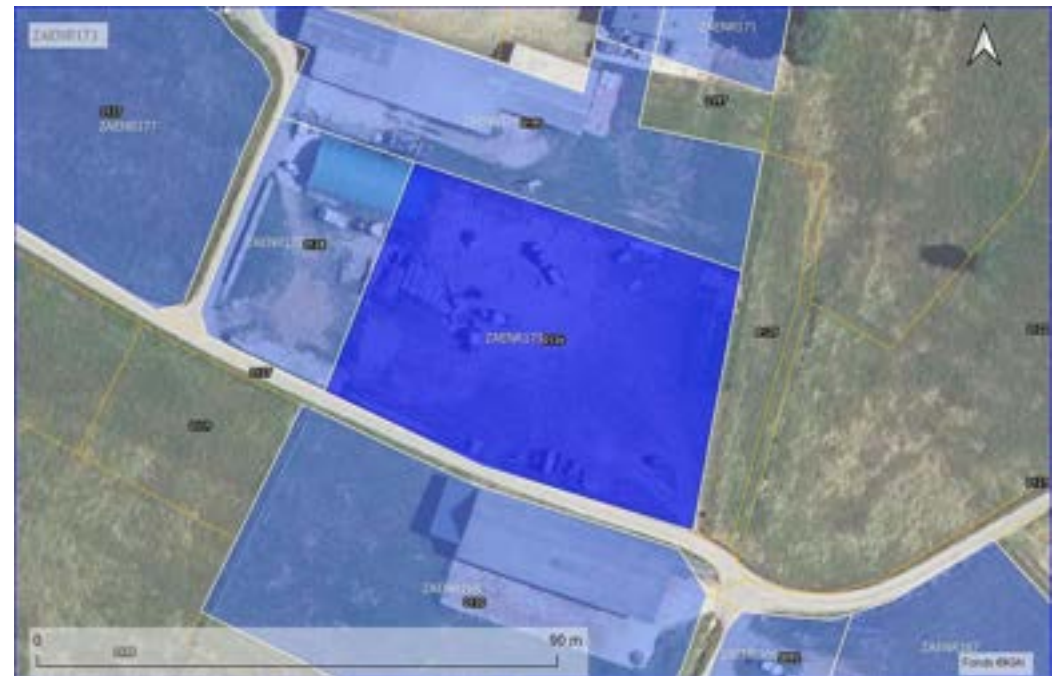
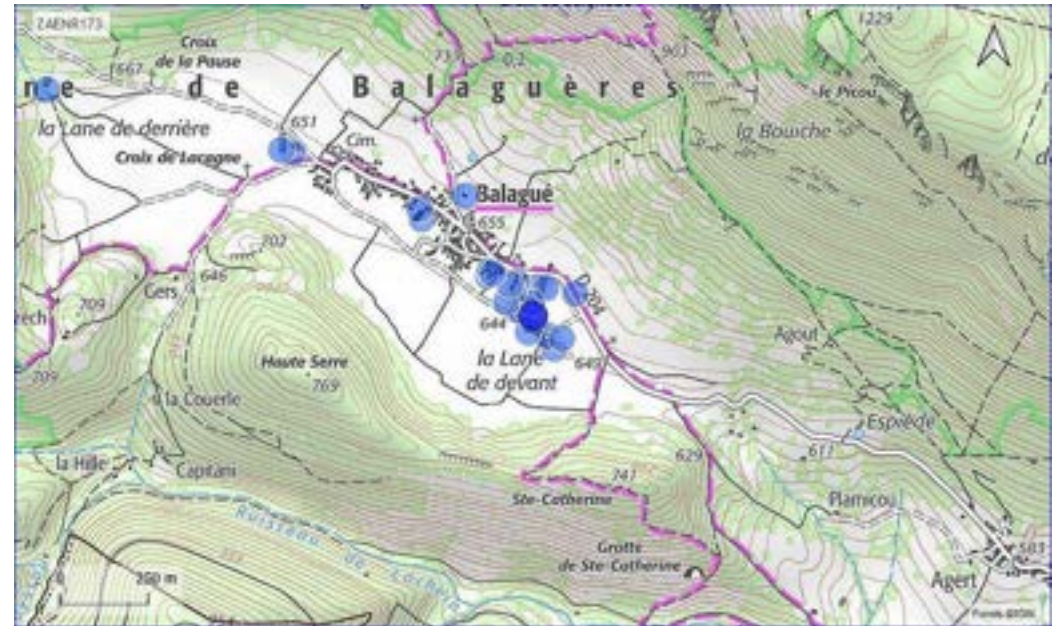
SITE NATURA 2000 ZPS (ZONE DE PROTECTION SPÉCIALE) : sans objet

SITE NATURA 2000 ZSC (ZONE SPÉCIALE DE CONSERVATION) : sans objet

HABITAT D'INTÉRÊT COMMUNAUTAIRE (NATURA 2000) : sans objet

ZNIEFF DE TYPE 1 : sans objet

ZNIEFF DE TYPE 2 : sans objet



PROPOSITION DE ZONE D'ACCÉLÉRATION DES EnR

LOCALISATION / INFORMATIONS SUR LE SITE PROPOSÉ

COMMUNE : BALAGUERES

EPCI : CC COUSERANS-PYRÉNÉES

DÉNOMINATION : PANNEAUX PHOTOVOLTAÏQUES SUR TOITURE 12

PARCELLES : NON RENSEIGNÉ

SITE BASIAS (cercle rayon de 100 mètres) : non concerné

FILIÈRE EnR PRÉSENTIE : PHOTOVOLTAÏQUE

TYPE DE PROJET PRESSENTI : SUR TOITURES (BÂTIMENTS)

PROJET ENGAGÉ : NON RENSEIGNÉ

AUTRES INFORMATIONS concernant tout ou partie du site

Urbanisme

COMMUNE LOI MONTAGNE : concerné

COMMUNE PNR : concerné

COMMUNE PNR EXTENSION : non concerné

TYPE DOCUMENT URBANISME : PLU

ZONAGE DOCUMENT URBANISME : A

Patrimoine

SITE INSCRIT : non concerné

SITE CLASSÉ : non concerné

SITE PATRIMONIAL REMARQUABLE : non concerné

PÉRIMÈTRE D'OPÉRATION GRAND SITE : non concerné

PÉRIMÈTRE DE PROTECTION DE MONUMENT HISTORIQUES : non concerné

SITE ARCHÉOLOGIQUE : non concerné

Risques naturels

RISQUE POTENTIEL D'INONDATION : sans objet

ALÉA FORT DES PPRN (INONDATION) : sans objet

ZONE ROUGE DES PPRN : sans objet

Agriculture

ÎLOT EXPLOITÉ DÉCLARÉ À LA PAC EN 2023 : sans objet

Biodiversité

CORRIDOR ÉCOLOGIQUE SCOT : sans objet

CORRIDOR ÉCOLOGIQUE SRCE HORS SCOT : sans objet

ZONE HUMIDE : sans objet

SITE DU CONSERVATOIRE D'ESPACES NATURELS : sans objet

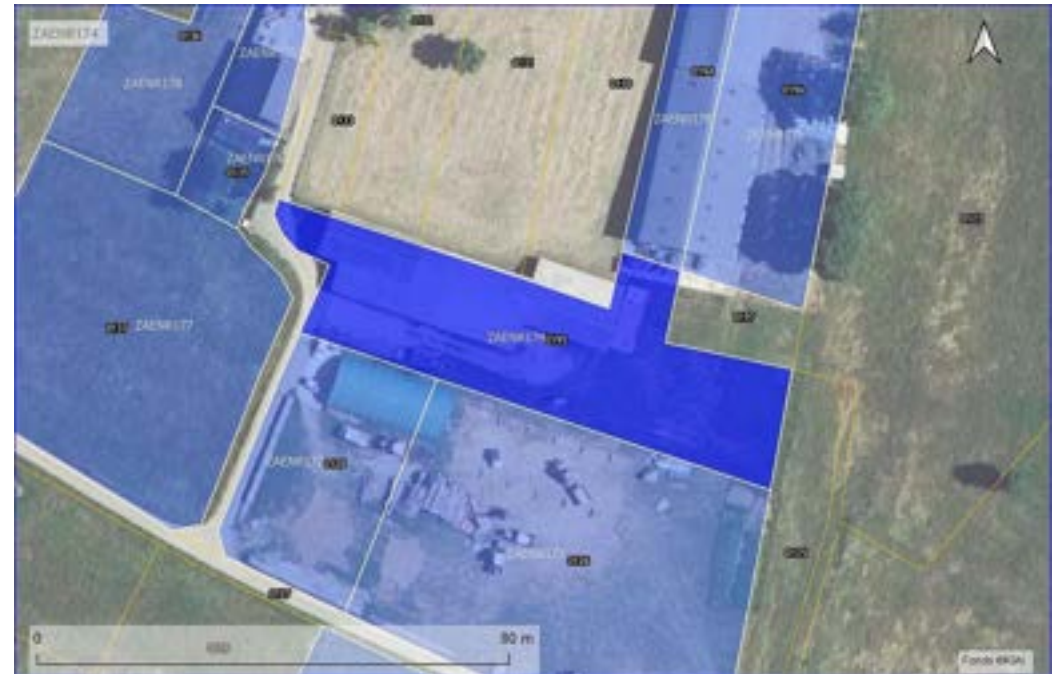
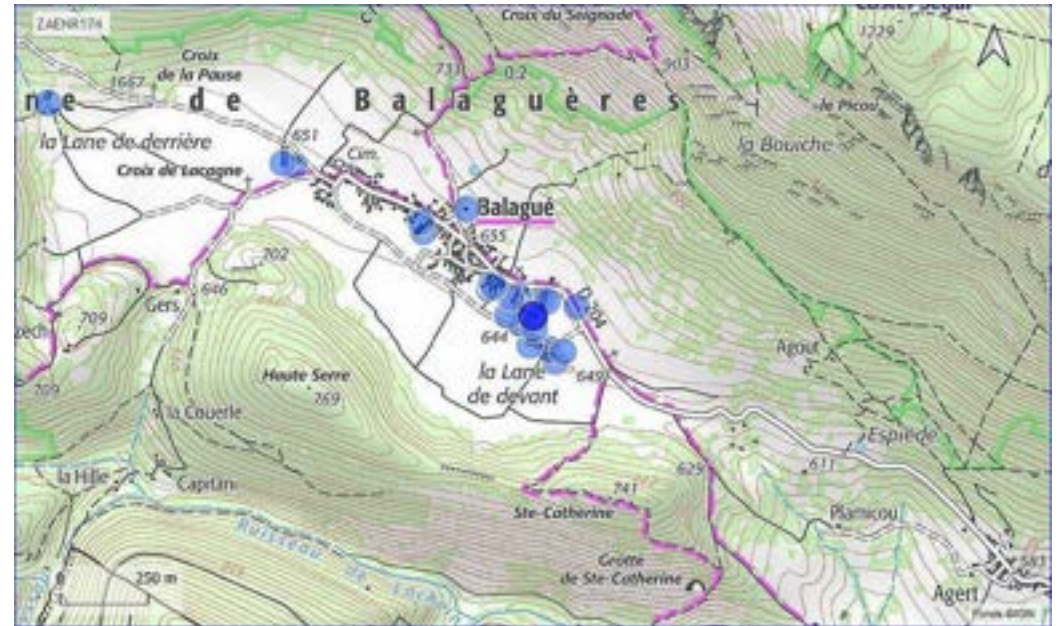
SITE NATURA 2000 ZPS (ZONE DE PROTECTION SPÉCIALE) : sans objet

SITE NATURA 2000 ZSC (ZONE SPÉCIALE DE CONSERVATION) : sans objet

HABITAT D'INTÉRÊT COMMUNAUTAIRE (NATURA 2000) : sans objet

ZNIEFF DE TYPE 1 : sans objet

ZNIEFF DE TYPE 2 : sans objet



PROPOSITION DE ZONE D'ACCÉLÉRATION DES EnR

LOCALISATION / INFORMATIONS SUR LE SITE PROPOSÉ

COMMUNE : BALAGUERES

EPCI : CC COUSERANS-PYRÉNÉES

DÉNOMINATION : PANNEAUX PHOTOVOLTAÏQUES SUR TOITURE 13

PARCELLES : NON RENSEIGNÉ

SITE BASIAS (cercle rayon de 100 mètres) : non concerné

FILIÈRE EnR PRÉSENTIE : PHOTOVOLTAÏQUE

TYPE DE PROJET PRESSENTI : SUR TOITURES (BÂTIMENTS)

PROJET ENGAGÉ : NON RENSEIGNÉ

AUTRES INFORMATIONS concernant tout ou partie du site

Urbanisme

COMMUNE LOI MONTAGNE : concerné

COMMUNE PNR : concerné

COMMUNE PNR EXTENSION : non concerné

TYPE DOCUMENT URBANISME : PLU

ZONAGE DOCUMENT URBANISME : A

Patrimoine

SITE INSCRIT : non concerné

SITE CLASSÉ : non concerné

SITE PATRIMONIAL REMARQUABLE : non concerné

PÉRIMÈTRE D'OPÉRATION GRAND SITE : non concerné

PÉRIMÈTRE DE PROTECTION DE MONUMENT HISTORIQUES : non concerné

SITE ARCHÉOLOGIQUE : non concerné

Risques naturels

RISQUE POTENTIEL D'INONDATION : sans objet

ALÉA FORT DES PPRN (INONDATION) : sans objet

ZONE ROUGE DES PPRN : sans objet

Agriculture

ÎLOT EXPLOITÉ DÉCLARÉ À LA PAC EN 2023 : sans objet

Biodiversité

CORRIDOR ÉCOLOGIQUE SCOT : sans objet

CORRIDOR ÉCOLOGIQUE SRCE HORS SCOT : sans objet

ZONE HUMIDE : sans objet

SITE DU CONSERVATOIRE D'ESPACES NATURELS : sans objet


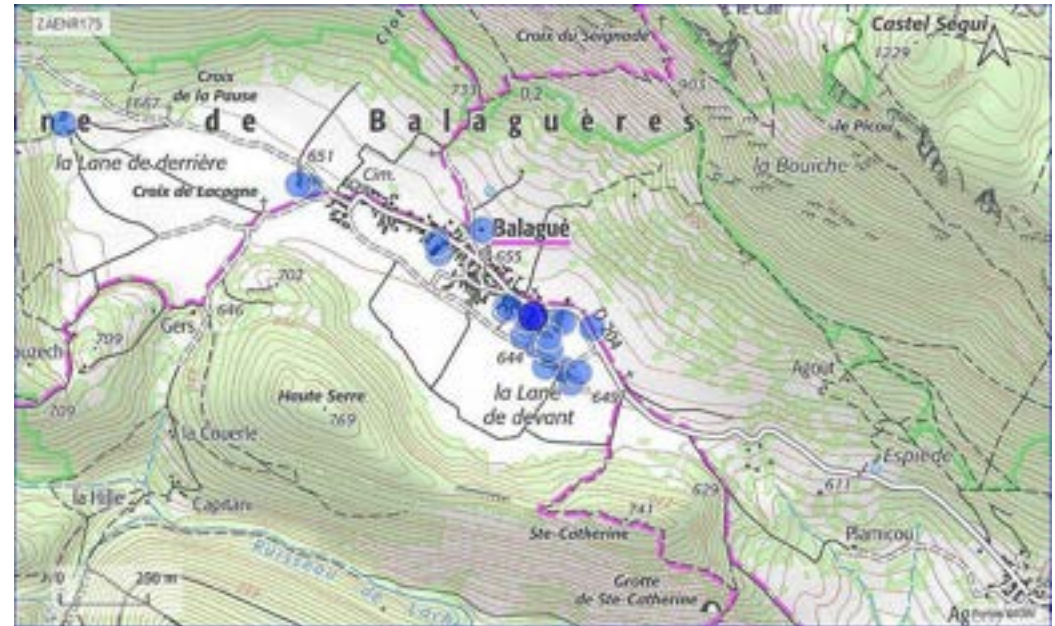
SITE NATURA 2000 ZPS (ZONE DE PROTECTION SPÉCIALE) : sans objet

SITE NATURA 2000 ZSC (ZONE SPÉCIALE DE CONSERVATION) : sans objet

HABITAT D'INTÉRÊT COMMUNAUTAIRE (NATURA 2000) : sans objet

ZNIEFF DE TYPE 1 : sans objet

ZNIEFF DE TYPE 2 : sans objet



PROPOSITION DE ZONE D'ACCÉLÉRATION DES EnR

LOCALISATION / INFORMATIONS SUR LE SITE PROPOSÉ

COMMUNE : BALAGUERES

EPCI : CC COUSERANS-PYRÉNÉES

DÉNOMINATION : PANNEAUX PHOTOVOLTAÏQUES SUR TOITURE 14

PARCELLES : NON RENSEIGNÉ

SITE BASIAS (cercle rayon de 100 mètres) : non concerné

FILIÈRE EnR PRÉSENTIE : PHOTOVOLTAÏQUE

TYPE DE PROJET PRESSENTI : SUR TOITURES (BÂTIMENTS)

PROJET ENGAGÉ : NON RENSEIGNÉ

AUTRES INFORMATIONS concernant tout ou partie du site

Urbanisme

COMMUNE LOI MONTAGNE : concerné

COMMUNE PNR : concerné

COMMUNE PNR EXTENSION : non concerné

TYPE DOCUMENT URBANISME : PLU

ZONAGE DOCUMENT URBANISME : A

Patrimoine

SITE INSCRIT : non concerné

SITE CLASSÉ : non concerné

SITE PATRIMONIAL REMARQUABLE : non concerné

PÉRIMÈTRE D'OPÉRATION GRAND SITE : non concerné

PÉRIMÈTRE DE PROTECTION DE MONUMENT HISTORIQUES : non concerné

SITE ARCHÉOLOGIQUE : non concerné

Risques naturels

RISQUE POTENTIEL D'INONDATION : sans objet

ALÉA FORT DES PPRN (INONDATION) : sans objet

ZONE ROUGE DES PPRN : sans objet

Agriculture

ÎLOT EXPLOITÉ DÉCLARÉ À LA PAC EN 2023 : sans objet

Biodiversité

CORRIDOR ÉCOLOGIQUE SCOT : sans objet

CORRIDOR ÉCOLOGIQUE SRCE HORS SCOT : sans objet

ZONE HUMIDE : sans objet

SITE DU CONSERVATOIRE D'ESPACES NATURELS : sans objet


SITE NATURA 2000 ZPS (ZONE DE PROTECTION SPÉCIALE) : sans objet

SITE NATURA 2000 ZSC (ZONE SPÉCIALE DE CONSERVATION) : sans objet

HABITAT D'INTÉRÊT COMMUNAUTAIRE (NATURA 2000) : sans objet

ZNIEFF DE TYPE 1 : sans objet

ZNIEFF DE TYPE 2 : sans objet



PROPOSITION DE ZONE D'ACCÉLÉRATION DES EnR

LOCALISATION / INFORMATIONS SUR LE SITE PROPOSÉ

COMMUNE : BALAGUERES

EPCI : CC COUSERANS-PYRÉNÉES

DÉNOMINATION : PANNEAUX PHOTOVOLTAÏQUES SUR TOITURE 15

PARCELLES : NON RENSEIGNÉ

SITE BASIAS (cercle rayon de 100 mètres) : non concerné

FILIÈRE EnR PRÉSENTIE : PHOTOVOLTAÏQUE

TYPE DE PROJET PRESSENTI : SUR TOITURES (BÂTIMENTS)

PROJET ENGAGÉ : NON RENSEIGNÉ

AUTRES INFORMATIONS concernant tout ou partie du site

Urbanisme

COMMUNE LOI MONTAGNE : concerné

COMMUNE PNR : concerné

COMMUNE PNR EXTENSION : non concerné

TYPE DOCUMENT URBANISME : PLU

ZONAGE DOCUMENT URBANISME : A

Patrimoine

SITE INSCRIT : non concerné

SITE CLASSÉ : non concerné

SITE PATRIMONIAL REMARQUABLE : non concerné

PÉRIMÈTRE D'OPÉRATION GRAND SITE : non concerné

PÉRIMÈTRE DE PROTECTION DE MONUMENT HISTORIQUES : non concerné

SITE ARCHÉOLOGIQUE : non concerné

Risques naturels

RISQUE POTENTIEL D'INONDATION : sans objet

ALÉA FORT DES PPRN (INONDATION) : sans objet

ZONE ROUGE DES PPRN : sans objet

Agriculture

ÎLOT EXPLOITÉ DÉCLARÉ À LA PAC EN 2023 : sans objet

Biodiversité

CORRIDOR ÉCOLOGIQUE SCOT : sans objet

CORRIDOR ÉCOLOGIQUE SRCE HORS SCOT : sans objet

ZONE HUMIDE : sans objet

SITE DU CONSERVATOIRE D'ESPACES NATURELS : sans objet

SITE NATURA 2000 ZPS (ZONE DE PROTECTION SPÉCIALE) : sans objet

SITE NATURA 2000 ZSC (ZONE SPÉCIALE DE CONSERVATION) : sans objet

HABITAT D'INTÉRÊT COMMUNAUTAIRE (NATURA 2000) : sans objet

ZNIEFF DE TYPE 1 : sans objet

ZNIEFF DE TYPE 2 : sans objet



PROPOSITION DE ZONE D'ACCÉLÉRATION DES EnR

LOCALISATION / INFORMATIONS SUR LE SITE PROPOSÉ

COMMUNE : BALAGUERES

EPCI : CC COUSERANS-PYRÉNÉES

DÉNOMINATION : PANNEAUX PHOTOVOLTAÏQUES SUR TOITURE 16

PARCELLES : NON RENSEIGNÉ

SITE BASIAS (cercle rayon de 100 mètres) : non concerné

FILIÈRE EnR PRÉSENTIE : PHOTOVOLTAÏQUE

TYPE DE PROJET PRESSENTI : SUR TOITURES (BÂTIMENTS)

PROJET ENGAGÉ : NON RENSEIGNÉ

AUTRES INFORMATIONS concernant tout ou partie du site

Urbanisme

COMMUNE LOI MONTAGNE : concerné

COMMUNE PNR : concerné

COMMUNE PNR EXTENSION : non concerné

TYPE DOCUMENT URBANISME : PLU

ZONAGE DOCUMENT URBANISME : A

Patrimoine

SITE INSCRIT : non concerné

SITE CLASSÉ : non concerné

SITE PATRIMONIAL REMARQUABLE : non concerné

PÉRIMÈTRE D'OPÉRATION GRAND SITE : non concerné

PÉRIMÈTRE DE PROTECTION DE MONUMENT HISTORIQUES : non concerné

SITE ARCHÉOLOGIQUE : non concerné

Risques naturels

RISQUE POTENTIEL D'INONDATION : sans objet

ALÉA FORT DES PPRN (INONDATION) : sans objet

ZONE ROUGE DES PPRN : sans objet

Agriculture

ÎLOT EXPLOITÉ DÉCLARÉ À LA PAC EN 2023 : sans objet

Biodiversité

CORRIDOR ÉCOLOGIQUE SCOT : sans objet

CORRIDOR ÉCOLOGIQUE SRCE HORS SCOT : sans objet

ZONE HUMIDE : sans objet

SITE DU CONSERVATOIRE D'ESPACES NATURELS : sans objet

SITE NATURA 2000 ZPS (ZONE DE PROTECTION SPÉCIALE) : sans objet

SITE NATURA 2000 ZSC (ZONE SPÉCIALE DE CONSERVATION) : sans objet

HABITAT D'INTÉRÊT COMMUNAUTAIRE (NATURA 2000) : sans objet

ZNIEFF DE TYPE 1 : sans objet

ZNIEFF DE TYPE 2 : sans objet



PROPOSITION DE ZONE D'ACCÉLÉRATION DES EnR

LOCALISATION / INFORMATIONS SUR LE SITE PROPOSÉ

COMMUNE : BALAGUERES

EPCI : CC COUSERANS-PYRÉNÉES

DÉNOMINATION : PANNEAUX PHOTOVOLTAÏQUES SUR TOITURE 17

PARCELLES : NON RENSEIGNÉ

SITE BASIAS (cercle rayon de 100 mètres) : non concerné

FILIÈRE EnR PRÉSENTIE : PHOTOVOLTAÏQUE

TYPE DE PROJET PRESSENTI : SUR TOITURES (BÂTIMENTS)

PROJET ENGAGÉ : NON RENSEIGNÉ

AUTRES INFORMATIONS concernant tout ou partie du site

Urbanisme

COMMUNE LOI MONTAGNE : concerné

COMMUNE PNR : concerné

COMMUNE PNR EXTENSION : non concerné

TYPE DOCUMENT URBANISME : PLU

ZONAGE DOCUMENT URBANISME : UAb,A

Patrimoine

SITE INSCRIT : non concerné

SITE CLASSÉ : non concerné

SITE PATRIMONIAL REMARQUABLE : non concerné

PÉRIMÈTRE D'OPÉRATION GRAND SITE : non concerné

PÉRIMÈTRE DE PROTECTION DE MONUMENT HISTORIQUES : non concerné

SITE ARCHÉOLOGIQUE : non concerné

Risques naturels

RISQUE POTENTIEL D'INONDATION : sans objet

ALÉA FORT DES PPRN (INONDATION) : sans objet

ZONE ROUGE DES PPRN : sans objet

Agriculture

ÎLOT EXPLOITÉ DÉCLARÉ À LA PAC EN 2023 : sans objet

Biodiversité

CORRIDOR ÉCOLOGIQUE SCOT : sans objet

CORRIDOR ÉCOLOGIQUE SRCE HORS SCOT : sans objet

ZONE HUMIDE : sans objet

SITE DU CONSERVATOIRE D'ESPACES NATURELS : sans objet

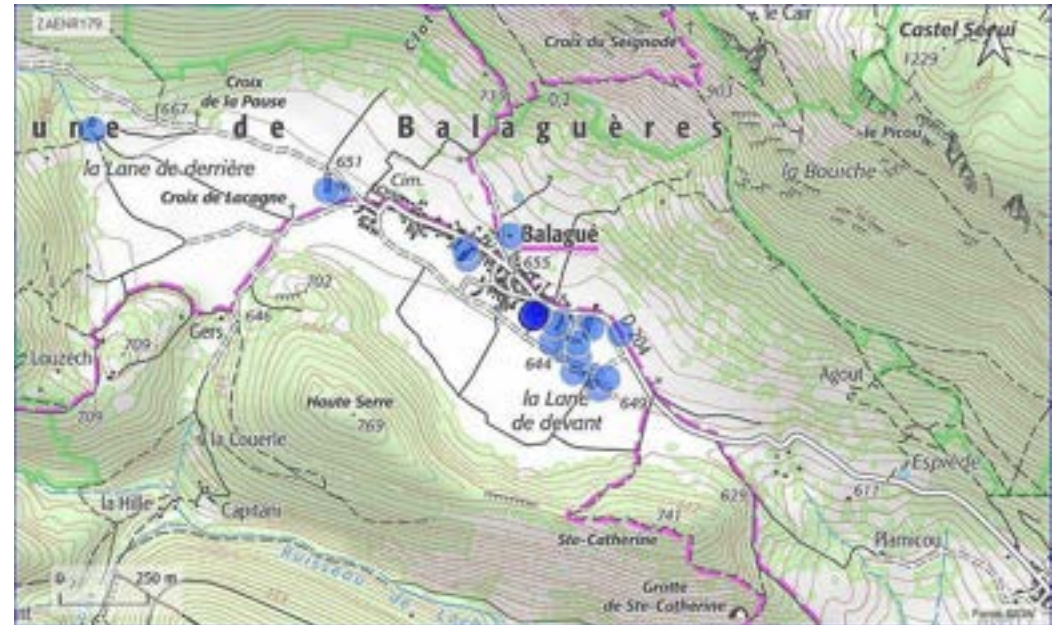
SITE NATURA 2000 ZPS (ZONE DE PROTECTION SPÉCIALE) : sans objet

SITE NATURA 2000 ZSC (ZONE SPÉCIALE DE CONSERVATION) : sans objet

HABITAT D'INTÉRÊT COMMUNAUTAIRE (NATURA 2000) : sans objet

ZNIEFF DE TYPE 1 : sans objet

ZNIEFF DE TYPE 2 : sans objet



PROPOSITION DE ZONE D'ACCÉLÉRATION DES EnR

LOCALISATION / INFORMATIONS SUR LE SITE PROPOSÉ

COMMUNE : BALAGUERES

EPCI : CC COUSERANS-PYRÉNÉES

DÉNOMINATION : PANNEAUX PHOTOVOLTAÏQUES SUR TOITURE 18

PARCELLES : NON RENSEIGNÉ

SITE BASIAS (cercle rayon de 100 mètres) : non concerné

FILIÈRE EnR PRÉSENTIE : PHOTOVOLTAÏQUE

TYPE DE PROJET PRESSENTI : SUR TOITURES (BÂTIMENTS)

PROJET ENGAGÉ : NON RENSEIGNÉ

AUTRES INFORMATIONS concernant tout ou partie du site

Urbanisme

COMMUNE LOI MONTAGNE : concerné

COMMUNE PNR : concerné

COMMUNE PNR EXTENSION : non concerné

TYPE DOCUMENT URBANISME : PLU

ZONAGE DOCUMENT URBANISME : UAb

Patrimoine

SITE INSCRIT : non concerné

SITE CLASSÉ : non concerné

SITE PATRIMONIAL REMARQUABLE : non concerné

PÉRIMÈTRE D'OPÉRATION GRAND SITE : non concerné

PÉRIMÈTRE DE PROTECTION DE MONUMENT HISTORIQUES : non concerné

SITE ARCHÉOLOGIQUE : non concerné

Risques naturels

RISQUE POTENTIEL D'INONDATION : sans objet

ALÉA FORT DES PPRN (INONDATION) : sans objet

ZONE ROUGE DES PPRN : sans objet

Agriculture

ÎLOT EXPLOITÉ DÉCLARÉ À LA PAC EN 2023 : sans objet

Biodiversité

CORRIDOR ÉCOLOGIQUE SCOT : sans objet

CORRIDOR ÉCOLOGIQUE SRCE HORS SCOT : sans objet

ZONE HUMIDE : sans objet

SITE DU CONSERVATOIRE D'ESPACES NATURELS : sans objet

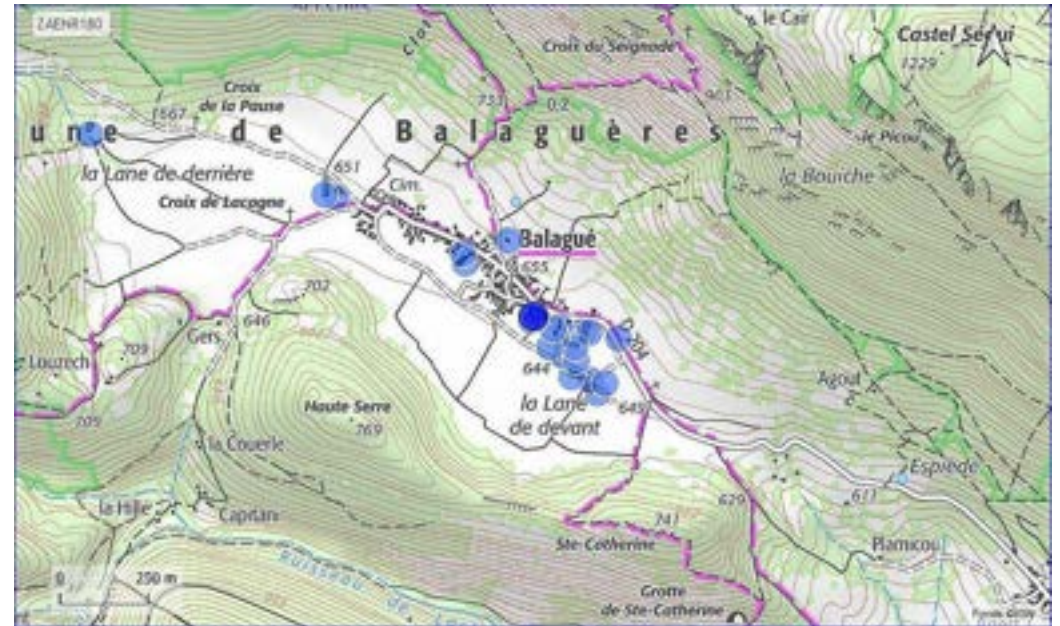
SITE NATURA 2000 ZPS (ZONE DE PROTECTION SPÉCIALE) : sans objet

SITE NATURA 2000 ZSC (ZONE SPÉCIALE DE CONSERVATION) : sans objet

HABITAT D'INTÉRÊT COMMUNAUTAIRE (NATURA 2000) : sans objet

ZNIEFF DE TYPE 1 : sans objet

ZNIEFF DE TYPE 2 : sans objet



PROPOSITION DE ZONE D'ACCÉLÉRATION DES EnR

LOCALISATION / INFORMATIONS SUR LE SITE PROPOSÉ

COMMUNE : BALAGUERES

EPCI : CC COUSERANS-PYRÉNÉES

DÉNOMINATION : PANNEAUX PHOTOVOLTAÏQUES SUR TOITURE 19

PARCELLES : NON RENSEIGNÉ

SITE BASIAS (cercle rayon de 100 mètres) : non concerné

FILIÈRE EnR PRÉSENTIE : PHOTOVOLTAÏQUE

TYPE DE PROJET PRESSENTI : SUR TOITURES (BÂTIMENTS)

PROJET ENGAGÉ : NON RENSEIGNÉ

AUTRES INFORMATIONS concernant tout ou partie du site

Urbanisme

COMMUNE LOI MONTAGNE : concerné

COMMUNE PNR : concerné

COMMUNE PNR EXTENSION : non concerné

TYPE DOCUMENT URBANISME : PLU

ZONAGE DOCUMENT URBANISME : UAb

Patrimoine

SITE INSCRIT : non concerné

SITE CLASSÉ : non concerné

SITE PATRIMONIAL REMARQUABLE : non concerné

PÉRIMÈTRE D'OPÉRATION GRAND SITE : non concerné

PÉRIMÈTRE DE PROTECTION DE MONUMENT HISTORIQUES : non concerné

SITE ARCHÉOLOGIQUE : non concerné

Risques naturels

RISQUE POTENTIEL D'INONDATION : sans objet

ALÉA FORT DES PPRN (INONDATION) : sans objet

ZONE ROUGE DES PPRN : sans objet

Agriculture

ÎLOT EXPLOITÉ DÉCLARÉ À LA PAC EN 2023 : sans objet

Biodiversité

CORRIDOR ÉCOLOGIQUE SCOT : sans objet

CORRIDOR ÉCOLOGIQUE SRCE HORS SCOT : sans objet

ZONE HUMIDE : sans objet

SITE DU CONSERVATOIRE D'ESPACES NATURELS : sans objet


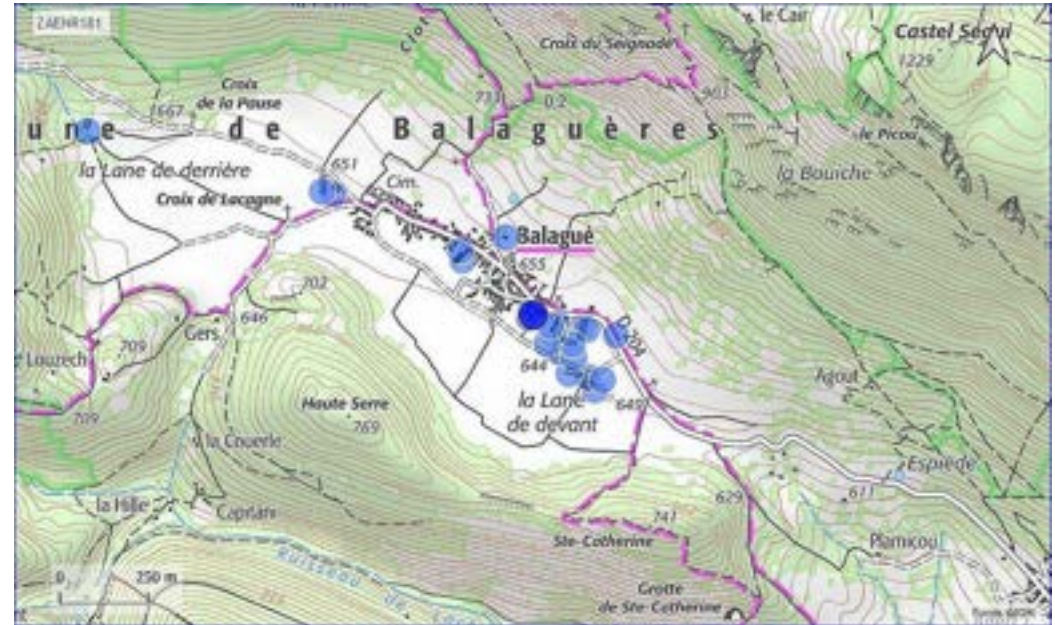
SITE NATURA 2000 ZPS (ZONE DE PROTECTION SPÉCIALE) : sans objet

SITE NATURA 2000 ZSC (ZONE SPÉCIALE DE CONSERVATION) : sans objet

HABITAT D'INTÉRÊT COMMUNAUTAIRE (NATURA 2000) : sans objet

ZNIEFF DE TYPE 1 : sans objet

ZNIEFF DE TYPE 2 : sans objet



PROPOSITION DE ZONE D'ACCÉLÉRATION DES EnR

LOCALISATION / INFORMATIONS SUR LE SITE PROPOSÉ

COMMUNE : BALAGUERES

EPCI : CC COUSERANS-PYRÉNÉES

DÉNOMINATION : PANNEAUX PHOTOVOLTAÏQUES SUR TOITURE 2

PARCELLES : NON RENSEIGNÉ

SITE BASIAS (cercle rayon de 100 mètres) : non concerné

FILIÈRE EnR PRÉSENTIE : PHOTOVOLTAÏQUE

TYPE DE PROJET PRESSENTI : SUR TOITURES (BÂTIMENTS)

PROJET ENGAGÉ : NON RENSEIGNÉ

AUTRES INFORMATIONS concernant tout ou partie du site

Urbanisme

COMMUNE LOI MONTAGNE : concerné

COMMUNE PNR : concerné

COMMUNE PNR EXTENSION : non concerné

TYPE DOCUMENT URBANISME : PLU

ZONAGE DOCUMENT URBANISME : A

Patrimoine

SITE INSCRIT : non concerné

SITE CLASSÉ : non concerné

SITE PATRIMONIAL REMARQUABLE : non concerné

PÉRIMÈTRE D'OPÉRATION GRAND SITE : non concerné

PÉRIMÈTRE DE PROTECTION DE MONUMENT HISTORIQUES : non concerné

SITE ARCHÉOLOGIQUE : non concerné

Risques naturels

RISQUE POTENTIEL D'INONDATION : sans objet

ALÉA FORT DES PPRN (INONDATION) : sans objet

ZONE ROUGE DES PPRN : sans objet

Agriculture

ÎLOT EXPLOITÉ DÉCLARÉ À LA PAC EN 2023 : sans objet

Biodiversité

CORRIDOR ÉCOLOGIQUE SCOT : sans objet

CORRIDOR ÉCOLOGIQUE SRCE HORS SCOT : sans objet

ZONE HUMIDE : sans objet

SITE DU CONSERVATOIRE D'ESPACES NATURELS : sans objet

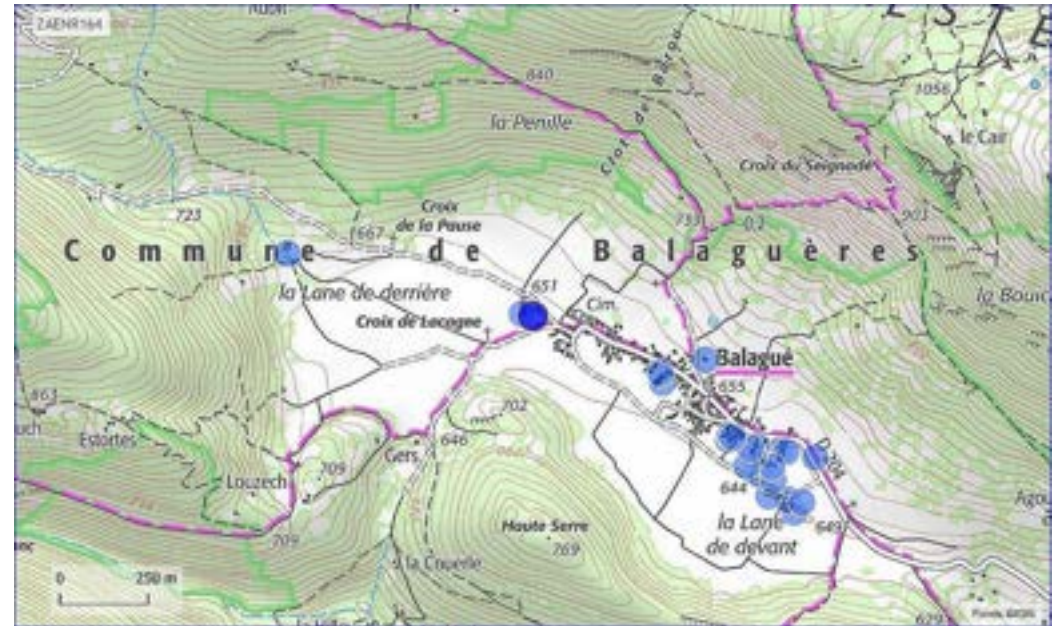
SITE NATURA 2000 ZPS (ZONE DE PROTECTION SPÉCIALE) : sans objet

SITE NATURA 2000 ZSC (ZONE SPÉCIALE DE CONSERVATION) : sans objet

HABITAT D'INTÉRÊT COMMUNAUTAIRE (NATURA 2000) : sans objet

ZNIEFF DE TYPE 1 : sans objet

ZNIEFF DE TYPE 2 : sans objet



PROPOSITION DE ZONE D'ACCÉLÉRATION DES EnR

LOCALISATION / INFORMATIONS SUR LE SITE PROPOSÉ

COMMUNE : BALAGUERES

EPCI : CC COUSERANS-PYRÉNÉES

DÉNOMINATION : PANNEAUX PHOTOVOLTAÏQUES SUR TOITURE 20

PARCELLES : NON RENSEIGNÉ

SITE BASIAS (cercle rayon de 100 mètres) : non concerné

FILIÈRE EnR PRÉSENTIE : PHOTOVOLTAÏQUE

TYPE DE PROJET PRESSENTI : SUR TOITURES (BÂTIMENTS)

PROJET ENGAGÉ : NON RENSEIGNÉ

AUTRES INFORMATIONS concernant tout ou partie du site

Urbanisme

COMMUNE LOI MONTAGNE : concerné

COMMUNE PNR : concerné

COMMUNE PNR EXTENSION : non concerné

TYPE DOCUMENT URBANISME : PLU

ZONAGE DOCUMENT URBANISME : UAb,A

Patrimoine

SITE INSCRIT : non concerné

SITE CLASSÉ : non concerné

SITE PATRIMONIAL REMARQUABLE : non concerné

PÉRIMÈTRE D'OPÉRATION GRAND SITE : non concerné

PÉRIMÈTRE DE PROTECTION DE MONUMENT HISTORIQUES : non concerné

SITE ARCHÉOLOGIQUE : non concerné

Risques naturels

RISQUE POTENTIEL D'INONDATION : sans objet

ALÉA FORT DES PPRN (INONDATION) : sans objet

ZONE ROUGE DES PPRN : sans objet

Agriculture

ÎLOT EXPLOITÉ DÉCLARÉ À LA PAC EN 2023 : sans objet

Biodiversité

CORRIDOR ÉCOLOGIQUE SCOT : sans objet

CORRIDOR ÉCOLOGIQUE SRCE HORS SCOT : sans objet

ZONE HUMIDE : sans objet

SITE DU CONSERVATOIRE D'ESPACES NATURELS : sans objet

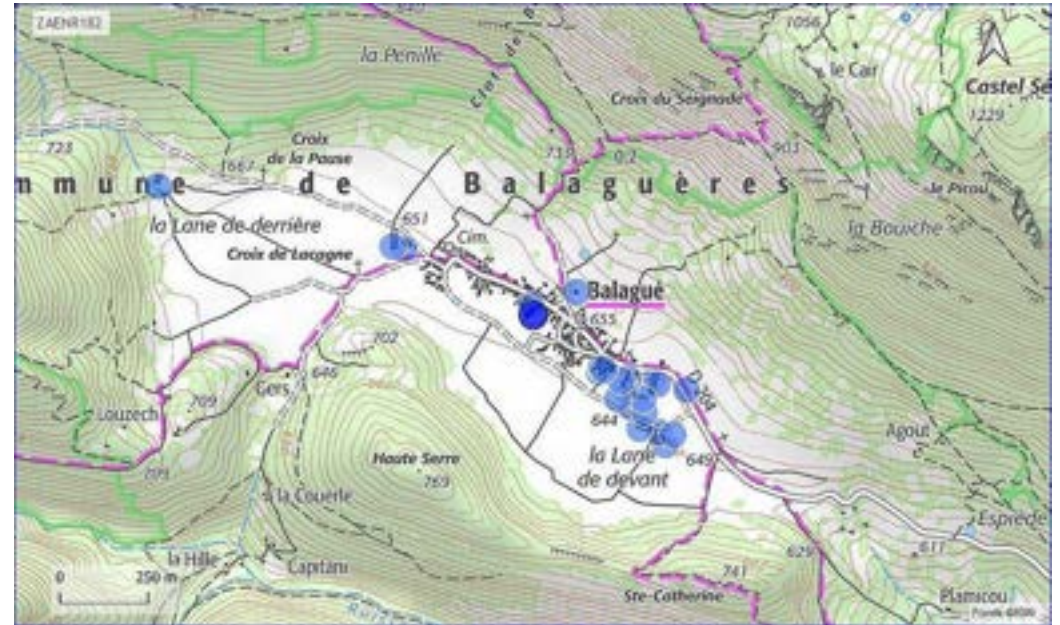
SITE NATURA 2000 ZPS (ZONE DE PROTECTION SPÉCIALE) : sans objet

SITE NATURA 2000 ZSC (ZONE SPÉCIALE DE CONSERVATION) : sans objet

HABITAT D'INTÉRÊT COMMUNAUTAIRE (NATURA 2000) : sans objet

ZNIEFF DE TYPE 1 : sans objet

ZNIEFF DE TYPE 2 : sans objet



PROPOSITION DE ZONE D'ACCÉLÉRATION DES EnR

LOCALISATION / INFORMATIONS SUR LE SITE PROPOSÉ

COMMUNE : BALAGUERES

EPCI : CC COUSERANS-PYRÉNÉES

DÉNOMINATION : PANNEAUX PHOTOVOLTAÏQUES SUR TOITURE 21

PARCELLES : NON RENSEIGNÉ

SITE BASIAS (cercle rayon de 100 mètres) : non concerné

FILIÈRE EnR PRÉSENTIE : PHOTOVOLTAÏQUE

TYPE DE PROJET PRESSENTI : SUR TOITURES (BÂTIMENTS)

PROJET ENGAGÉ : NON RENSEIGNÉ

AUTRES INFORMATIONS concernant tout ou partie du site

Urbanisme

COMMUNE LOI MONTAGNE : concerné

COMMUNE PNR : concerné

COMMUNE PNR EXTENSION : non concerné

TYPE DOCUMENT URBANISME : PLU

ZONAGE DOCUMENT URBANISME : UAb,A

Patrimoine

SITE INSCRIT : non concerné

SITE CLASSÉ : non concerné

SITE PATRIMONIAL REMARQUABLE : non concerné

PÉRIMÈTRE D'OPÉRATION GRAND SITE : non concerné

PÉRIMÈTRE DE PROTECTION DE MONUMENT HISTORIQUES : non concerné

SITE ARCHÉOLOGIQUE : non concerné

Risques naturels

RISQUE POTENTIEL D'INONDATION : sans objet

ALÉA FORT DES PPRN (INONDATION) : sans objet

ZONE ROUGE DES PPRN : sans objet

Agriculture

ÎLOT EXPLOITÉ DÉCLARÉ À LA PAC EN 2023 : sans objet

Biodiversité

CORRIDOR ÉCOLOGIQUE SCOT : sans objet

CORRIDOR ÉCOLOGIQUE SRCE HORS SCOT : sans objet

ZONE HUMIDE : sans objet

SITE DU CONSERVATOIRE D'ESPACES NATURELS : sans objet

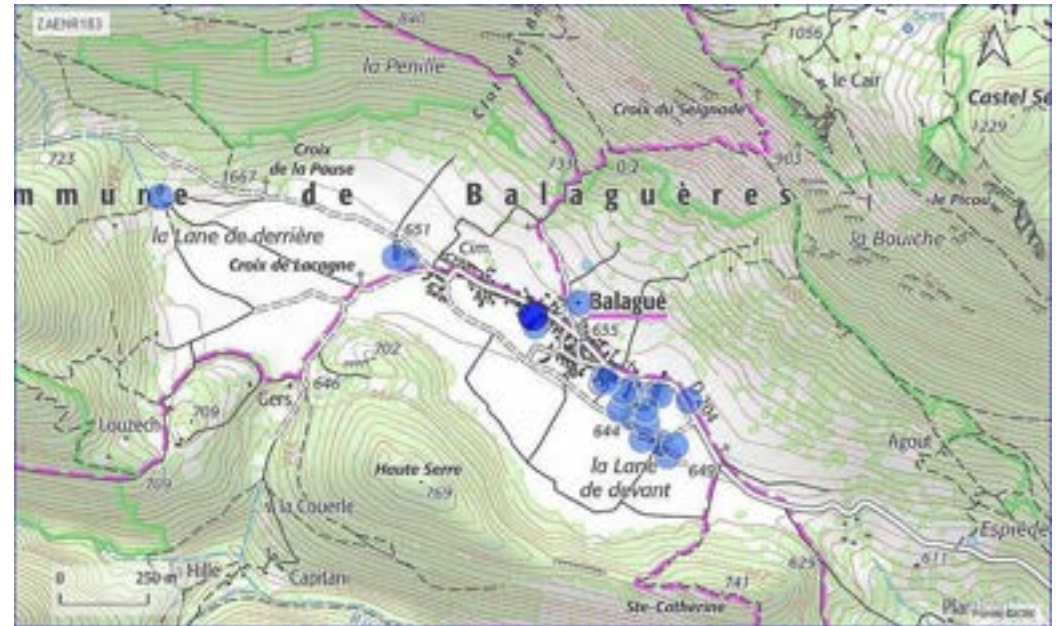
SITE NATURA 2000 ZPS (ZONE DE PROTECTION SPÉCIALE) : sans objet

SITE NATURA 2000 ZSC (ZONE SPÉCIALE DE CONSERVATION) : sans objet

HABITAT D'INTÉRÊT COMMUNAUTAIRE (NATURA 2000) : sans objet

ZNIEFF DE TYPE 1 : sans objet

ZNIEFF DE TYPE 2 : sans objet



PROPOSITION DE ZONE D'ACCÉLÉRATION DES EnR

LOCALISATION / INFORMATIONS SUR LE SITE PROPOSÉ

COMMUNE : BALAGUERES

EPCI : CC COUSERANS-PYRÉNÉES

DÉNOMINATION : PANNEAUX PHOTOVOLTAÏQUES SUR TOITURE 22

PARCELLES : NON RENSEIGNÉ

SITE BASIAS (cercle rayon de 100 mètres) : non concerné

FILIÈRE EnR PRÉSENTIE : PHOTOVOLTAÏQUE

TYPE DE PROJET PRESSENTI : SUR TOITURES (BÂTIMENTS)

PROJET ENGAGÉ : NON RENSEIGNÉ

AUTRES INFORMATIONS concernant tout ou partie du site

Urbanisme

COMMUNE LOI MONTAGNE : concerné

COMMUNE PNR : concerné

COMMUNE PNR EXTENSION : non concerné

TYPE DOCUMENT URBANISME : PLU

ZONAGE DOCUMENT URBANISME : A

Patrimoine

SITE INSCRIT : non concerné

SITE CLASSÉ : non concerné

SITE PATRIMONIAL REMARQUABLE : non concerné

PÉRIMÈTRE D'OPÉRATION GRAND SITE : non concerné

PÉRIMÈTRE DE PROTECTION DE MONUMENT HISTORIQUES : non concerné

SITE ARCHÉOLOGIQUE : non concerné

Risques naturels

RISQUE POTENTIEL D'INONDATION : sans objet

ALÉA FORT DES PPRN (INONDATION) : sans objet

ZONE ROUGE DES PPRN : sans objet

Agriculture

ÎLOT EXPLOITÉ DÉCLARÉ À LA PAC EN 2023 : sans objet

Biodiversité

CORRIDOR ÉCOLOGIQUE SCOT : sans objet

CORRIDOR ÉCOLOGIQUE SRCE HORS SCOT : sans objet

ZONE HUMIDE : sans objet

SITE DU CONSERVATOIRE D'ESPACES NATURELS : sans objet

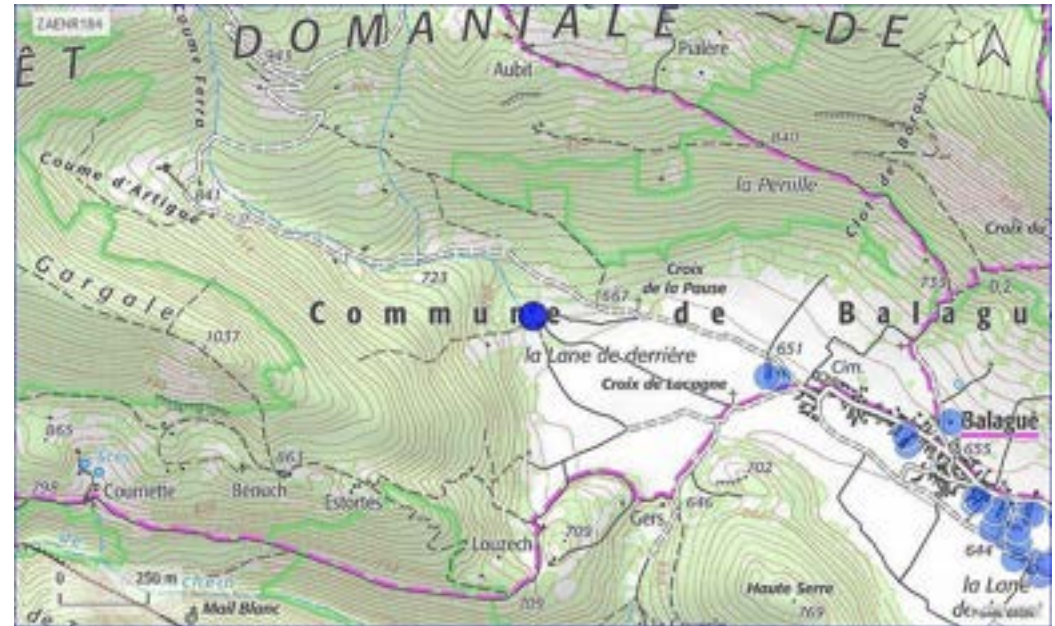
SITE NATURA 2000 ZPS (ZONE DE PROTECTION SPÉCIALE) : sans objet

SITE NATURA 2000 ZSC (ZONE SPÉCIALE DE CONSERVATION) : sans objet

HABITAT D'INTÉRÊT COMMUNAUTAIRE (NATURA 2000) : sans objet

ZNIEFF DE TYPE 1 : sans objet

ZNIEFF DE TYPE 2 : sans objet



PROPOSITION DE ZONE D'ACCÉLÉRATION DES EnR

LOCALISATION / INFORMATIONS SUR LE SITE PROPOSÉ

COMMUNE : BALAGUERES

EPCI : CC COUSERANS-PYRÉNÉES

DÉNOMINATION : PANNEAUX PHOTOVOLTAÏQUES SUR TOITURE 23

PARCELLES : NON RENSEIGNÉ

SITE BASIAS (cercle rayon de 100 mètres) : non concerné

FILIÈRE EnR PRÉSENTIE : PHOTOVOLTAÏQUE

TYPE DE PROJET PRESSENTI : SUR TOITURES (BÂTIMENTS)

PROJET ENGAGÉ : NON RENSEIGNÉ

AUTRES INFORMATIONS concernant tout ou partie du site

Urbanisme

COMMUNE LOI MONTAGNE : concerné

COMMUNE PNR : concerné

COMMUNE PNR EXTENSION : non concerné

TYPE DOCUMENT URBANISME : PLU

ZONAGE DOCUMENT URBANISME : AU,A

Patrimoine

SITE INSCRIT : non concerné

SITE CLASSÉ : non concerné

SITE PATRIMONIAL REMARQUABLE : non concerné

PÉRIMÈTRE D'OPÉRATION GRAND SITE : non concerné

PÉRIMÈTRE DE PROTECTION DE MONUMENT HISTORIQUES : non concerné

SITE ARCHÉOLOGIQUE : non concerné

Risques naturels

RISQUE POTENTIEL D'INONDATION : sans objet

ALÉA FORT DES PPRN (INONDATION) : sans objet

ZONE ROUGE DES PPRN : sans objet

Agriculture

ÎLOT EXPLOITÉ DÉCLARÉ À LA PAC EN 2023 : sans objet

Biodiversité

CORRIDOR ÉCOLOGIQUE SCOT : sans objet

CORRIDOR ÉCOLOGIQUE SRCE HORS SCOT : sans objet

ZONE HUMIDE : sans objet

SITE DU CONSERVATOIRE D'ESPACES NATURELS : sans objet

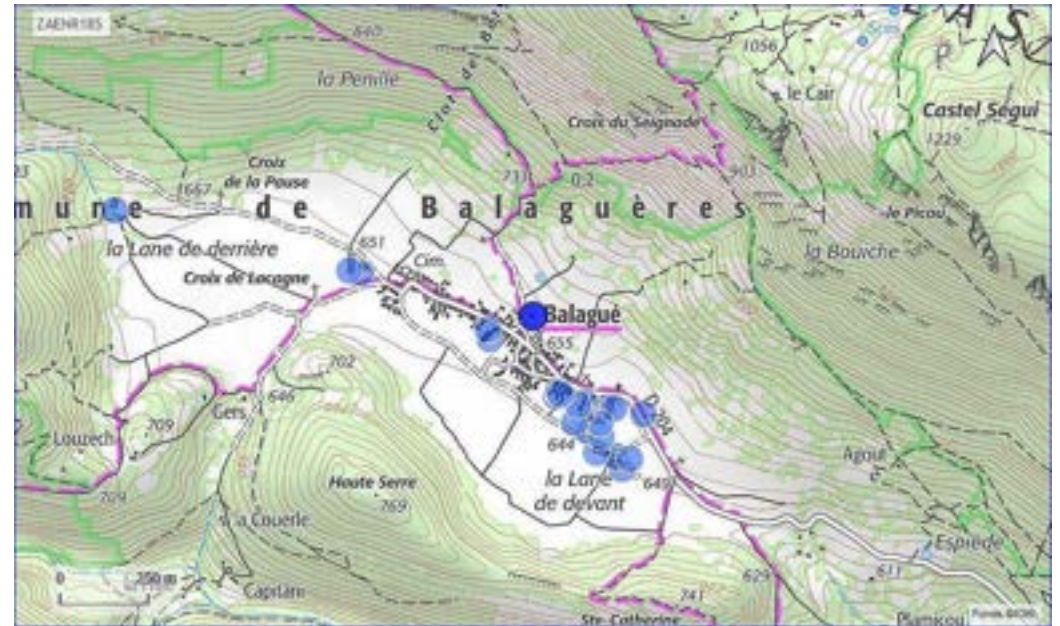
SITE NATURA 2000 ZPS (ZONE DE PROTECTION SPÉCIALE) : sans objet

SITE NATURA 2000 ZSC (ZONE SPÉCIALE DE CONSERVATION) : sans objet

HABITAT D'INTÉRÊT COMMUNAUTAIRE (NATURA 2000) : sans objet

ZNIEFF DE TYPE 1 : sans objet

ZNIEFF DE TYPE 2 : sans objet



PROPOSITION DE ZONE D'ACCÉLÉRATION DES EnR

LOCALISATION / INFORMATIONS SUR LE SITE PROPOSÉ

COMMUNE : BALAGUERES

EPCI : CC COUSERANS-PYRÉNÉES

DÉNOMINATION : PANNEAUX PHOTOVOLTAÏQUES SUR TOITURE 24

PARCELLES : NON RENSEIGNÉ

SITE BASIAS (cercle rayon de 100 mètres) : non concerné

FILIÈRE EnR PRÉSENTIE : PHOTOVOLTAÏQUE

TYPE DE PROJET PRESSENTI : SUR TOITURES (BÂTIMENTS)

PROJET ENGAGÉ : NON RENSEIGNÉ

AUTRES INFORMATIONS concernant tout ou partie du site

Urbanisme

COMMUNE LOI MONTAGNE : concerné

COMMUNE PNR : concerné

COMMUNE PNR EXTENSION : non concerné

TYPE DOCUMENT URBANISME : PLU

ZONAGE DOCUMENT URBANISME : UA,UC

Patrimoine

SITE INSCRIT : non concerné

SITE CLASSÉ : non concerné

SITE PATRIMONIAL REMARQUABLE : non concerné

PÉRIMÈTRE D'OPÉRATION GRAND SITE : non concerné

PÉRIMÈTRE DE PROTECTION DE MONUMENT HISTORIQUES : non concerné

SITE ARCHÉOLOGIQUE : non concerné

Risques naturels

RISQUE POTENTIEL D'INONDATION : sans objet

ALÉA FORT DES PPRN (INONDATION) : sans objet

ZONE ROUGE DES PPRN : sans objet

Agriculture

ÎLOT EXPLOITÉ DÉCLARÉ À LA PAC EN 2023 : sans objet

Biodiversité

CORRIDOR ÉCOLOGIQUE SCOT : sans objet

CORRIDOR ÉCOLOGIQUE SRCE HORS SCOT : sans objet

ZONE HUMIDE : sans objet

SITE DU CONSERVATOIRE D'ESPACES NATURELS : sans objet

SITE NATURA 2000 ZPS (ZONE DE PROTECTION SPÉCIALE) : sans objet

SITE NATURA 2000 ZSC (ZONE SPÉCIALE DE CONSERVATION) : sans objet

HABITAT D'INTÉRÊT COMMUNAUTAIRE (NATURA 2000) : sans objet

ZNIEFF DE TYPE 1 : sans objet

ZNIEFF DE TYPE 2 : sans objet



PROPOSITION DE ZONE D'ACCÉLÉRATION DES EnR

LOCALISATION / INFORMATIONS SUR LE SITE PROPOSÉ

COMMUNE : BALAGUERES

EPCI : CC COUSERANS-PYRÉNÉES

DÉNOMINATION : PANNEAUX PHOTOVOLTAÏQUES SUR TOITURE 3

PARCELLES : NON RENSEIGNÉ

SITE BASIAS (cercle rayon de 100 mètres) : non concerné

FILIÈRE EnR PRÉSENTIE : PHOTOVOLTAÏQUE

TYPE DE PROJET PRESSENTI : SUR TOITURES (BÂTIMENTS)

PROJET ENGAGÉ : NON RENSEIGNÉ

AUTRES INFORMATIONS concernant tout ou partie du site

Urbanisme

COMMUNE LOI MONTAGNE : concerné

COMMUNE PNR : concerné

COMMUNE PNR EXTENSION : non concerné

TYPE DOCUMENT URBANISME : PLU

ZONAGE DOCUMENT URBANISME : A

Patrimoine

SITE INSCRIT : non concerné

SITE CLASSÉ : non concerné

SITE PATRIMONIAL REMARQUABLE : non concerné

PÉRIMÈTRE D'OPÉRATION GRAND SITE : non concerné

PÉRIMÈTRE DE PROTECTION DE MONUMENT HISTORIQUES : non concerné

SITE ARCHÉOLOGIQUE : non concerné

Risques naturels

RISQUE POTENTIEL D'INONDATION : sans objet

ALÉA FORT DES PPRN (INONDATION) : sans objet

ZONE ROUGE DES PPRN : sans objet

Agriculture

ÎLOT EXPLOITÉ DÉCLARÉ À LA PAC EN 2023 : sans objet

Biodiversité

CORRIDOR ÉCOLOGIQUE SCOT : sans objet

CORRIDOR ÉCOLOGIQUE SRCE HORS SCOT : sans objet

ZONE HUMIDE : sans objet

SITE DU CONSERVATOIRE D'ESPACES NATURELS : sans objet

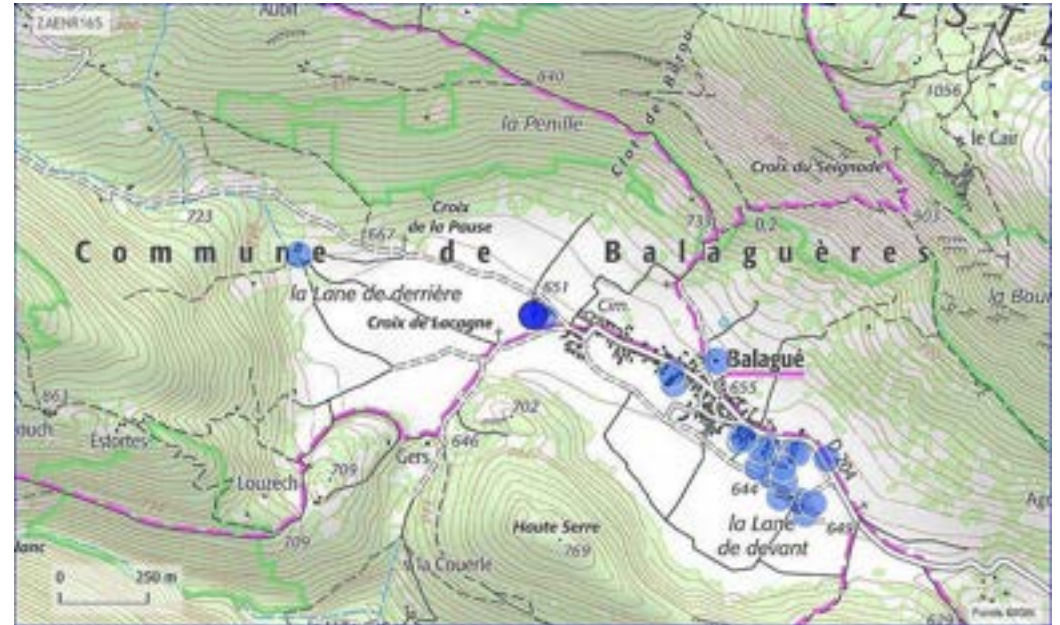
SITE NATURA 2000 ZPS (ZONE DE PROTECTION SPÉCIALE) : sans objet

SITE NATURA 2000 ZSC (ZONE SPÉCIALE DE CONSERVATION) : sans objet

HABITAT D'INTÉRÊT COMMUNAUTAIRE (NATURA 2000) : sans objet

ZNIEFF DE TYPE 1 : sans objet

ZNIEFF DE TYPE 2 : sans objet



PROPOSITION DE ZONE D'ACCÉLÉRATION DES EnR

LOCALISATION / INFORMATIONS SUR LE SITE PROPOSÉ

COMMUNE : BALAGUERES

EPCI : CC COUSERANS-PYRÉNÉES

DÉNOMINATION : PANNEAUX PHOTOVOLTAÏQUES SUR TOITURE 4

PARCELLES : NON RENSEIGNÉ

SITE BASIAS (cercle rayon de 100 mètres) : non concerné

FILIÈRE EnR PRÉSENTIE : PHOTOVOLTAÏQUE

TYPE DE PROJET PRESSENTI : SUR TOITURES (BÂTIMENTS)

PROJET ENGAGÉ : NON RENSEIGNÉ

AUTRES INFORMATIONS concernant tout ou partie du site

Urbanisme

COMMUNE LOI MONTAGNE : concerné

COMMUNE PNR : concerné

COMMUNE PNR EXTENSION : non concerné

TYPE DOCUMENT URBANISME : PLU

ZONAGE DOCUMENT URBANISME : A

Patrimoine

SITE INSCRIT : non concerné

SITE CLASSÉ : non concerné

SITE PATRIMONIAL REMARQUABLE : non concerné

PÉRIMÈTRE D'OPÉRATION GRAND SITE : non concerné

PÉRIMÈTRE DE PROTECTION DE MONUMENT HISTORIQUES : non concerné

SITE ARCHÉOLOGIQUE : non concerné

Risques naturels

RISQUE POTENTIEL D'INONDATION : sans objet

ALÉA FORT DES PPRN (INONDATION) : sans objet

ZONE ROUGE DES PPRN : sans objet

Agriculture

ÎLOT EXPLOITÉ DÉCLARÉ À LA PAC EN 2023 : sans objet

Biodiversité

CORRIDOR ÉCOLOGIQUE SCOT : sans objet

CORRIDOR ÉCOLOGIQUE SRCE HORS SCOT : sans objet

ZONE HUMIDE : sans objet

SITE DU CONSERVATOIRE D'ESPACES NATURELS : sans objet

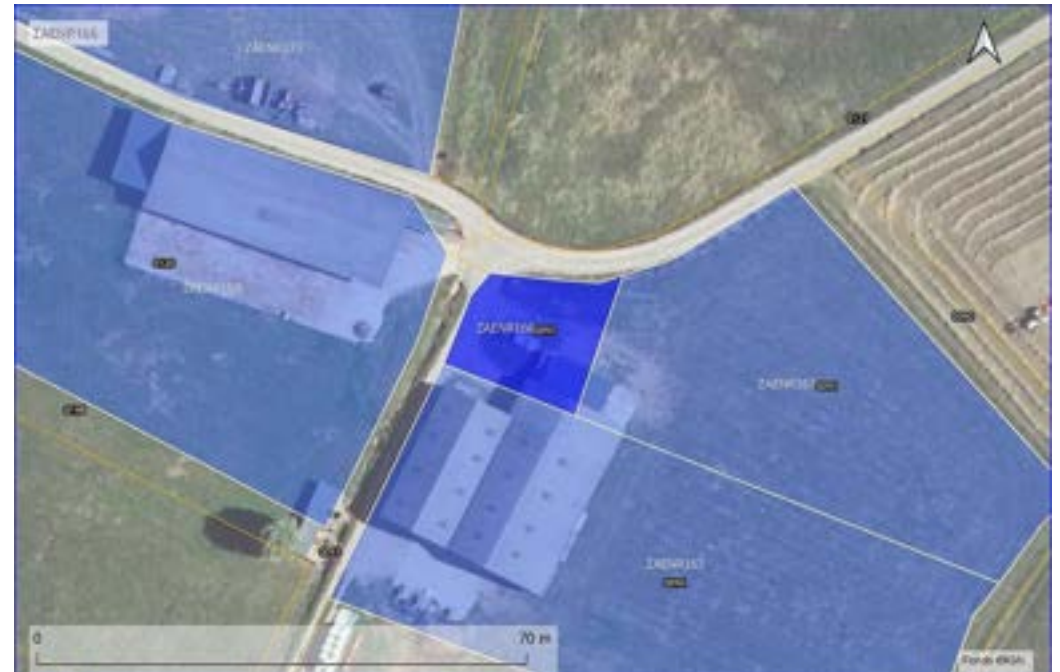
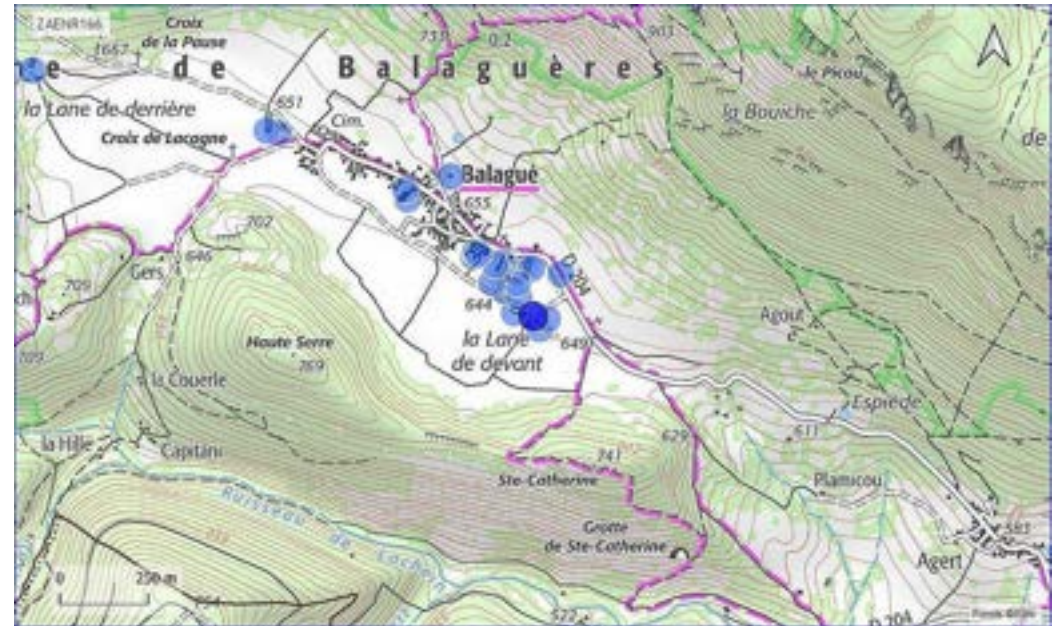
SITE NATURA 2000 ZPS (ZONE DE PROTECTION SPÉCIALE) : sans objet

SITE NATURA 2000 ZSC (ZONE SPÉCIALE DE CONSERVATION) : sans objet

HABITAT D'INTÉRÊT COMMUNAUTAIRE (NATURA 2000) : sans objet

ZNIEFF DE TYPE 1 : sans objet

ZNIEFF DE TYPE 2 : sans objet



PROPOSITION DE ZONE D'ACCÉLÉRATION DES EnR

LOCALISATION / INFORMATIONS SUR LE SITE PROPOSÉ

COMMUNE : BALAGUERES

EPCI : CC COUSERANS-PYRÉNÉES

DÉNOMINATION : PANNEAUX PHOTOVOLTAÏQUES SUR TOITURE 5

PARCELLES : NON RENSEIGNÉ

SITE BASIAS (cercle rayon de 100 mètres) : non concerné

FILIÈRE EnR PRÉSENTIE : PHOTOVOLTAÏQUE

TYPE DE PROJET PRESSENTI : SUR TOITURES (BÂTIMENTS)

PROJET ENGAGÉ : NON RENSEIGNÉ

AUTRES INFORMATIONS concernant tout ou partie du site

Urbanisme

COMMUNE LOI MONTAGNE : concerné

COMMUNE PNR : concerné

COMMUNE PNR EXTENSION : non concerné

TYPE DOCUMENT URBANISME : PLU

ZONAGE DOCUMENT URBANISME : A

Patrimoine

SITE INSCRIT : non concerné

SITE CLASSÉ : non concerné

SITE PATRIMONIAL REMARQUABLE : non concerné

PÉRIMÈTRE D'OPÉRATION GRAND SITE : non concerné

PÉRIMÈTRE DE PROTECTION DE MONUMENT HISTORIQUES : non concerné

SITE ARCHÉOLOGIQUE : non concerné

Risques naturels

RISQUE POTENTIEL D'INONDATION : sans objet

ALÉA FORT DES PPRN (INONDATION) : sans objet

ZONE ROUGE DES PPRN : sans objet

Agriculture

ÎLOT EXPLOITÉ DÉCLARÉ À LA PAC EN 2023 : sans objet

Biodiversité

CORRIDOR ÉCOLOGIQUE SCOT : sans objet

CORRIDOR ÉCOLOGIQUE SRCE HORS SCOT : sans objet

ZONE HUMIDE : sans objet

SITE DU CONSERVATOIRE D'ESPACES NATURELS : sans objet

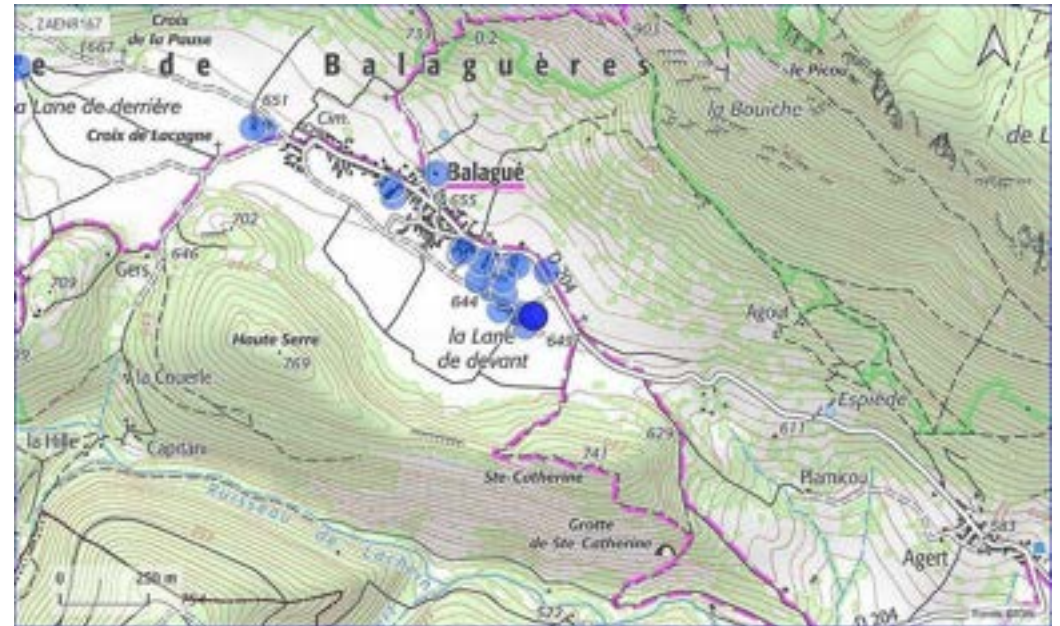
SITE NATURA 2000 ZPS (ZONE DE PROTECTION SPÉCIALE) : sans objet

SITE NATURA 2000 ZSC (ZONE SPÉCIALE DE CONSERVATION) : sans objet

HABITAT D'INTÉRÊT COMMUNAUTAIRE (NATURA 2000) : sans objet

ZNIEFF DE TYPE 1 : sans objet

ZNIEFF DE TYPE 2 : sans objet



PROPOSITION DE ZONE D'ACCÉLÉRATION DES EnR

LOCALISATION / INFORMATIONS SUR LE SITE PROPOSÉ

COMMUNE : BALAGUERES

EPCI : CC COUSERANS-PYRÉNÉES

DÉNOMINATION : PANNEAUX PHOTOVOLTAÏQUES SUR TOITURE 6

PARCELLES : NON RENSEIGNÉ

SITE BASIAS (cercle rayon de 100 mètres) : non concerné

FILIÈRE EnR PRÉSENTIE : PHOTOVOLTAÏQUE

TYPE DE PROJET PRESSENTI : SUR TOITURES (BÂTIMENTS)

PROJET ENGAGÉ : NON RENSEIGNÉ

AUTRES INFORMATIONS concernant tout ou partie du site

Urbanisme

COMMUNE LOI MONTAGNE : concerné

COMMUNE PNR : concerné

COMMUNE PNR EXTENSION : non concerné

TYPE DOCUMENT URBANISME : PLU

ZONAGE DOCUMENT URBANISME : A

Patrimoine

SITE INSCRIT : non concerné

SITE CLASSÉ : non concerné

SITE PATRIMONIAL REMARQUABLE : non concerné

PÉRIMÈTRE D'OPÉRATION GRAND SITE : non concerné

PÉRIMÈTRE DE PROTECTION DE MONUMENT HISTORIQUES : non concerné

SITE ARCHÉOLOGIQUE : non concerné

Risques naturels

RISQUE POTENTIEL D'INONDATION : sans objet

ALÉA FORT DES PPRN (INONDATION) : sans objet

ZONE ROUGE DES PPRN : sans objet

Agriculture

ÎLOT EXPLOITÉ DÉCLARÉ À LA PAC EN 2023 : sans objet

Biodiversité

CORRIDOR ÉCOLOGIQUE SCOT : sans objet

CORRIDOR ÉCOLOGIQUE SRCE HORS SCOT : sans objet

ZONE HUMIDE : sans objet

SITE DU CONSERVATOIRE D'ESPACES NATURELS : sans objet

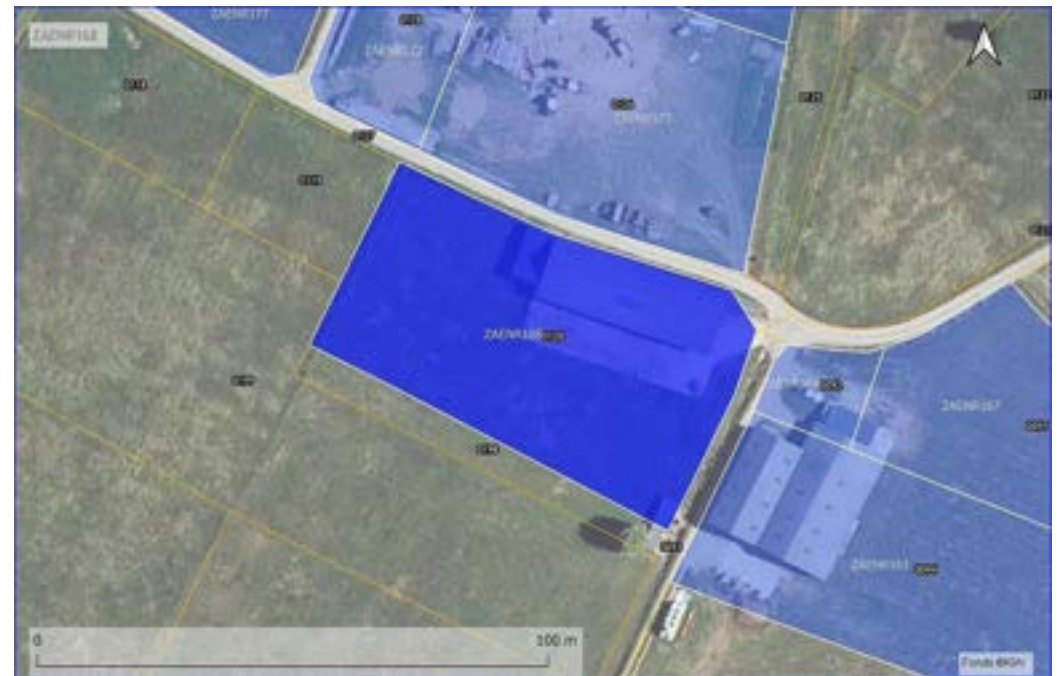
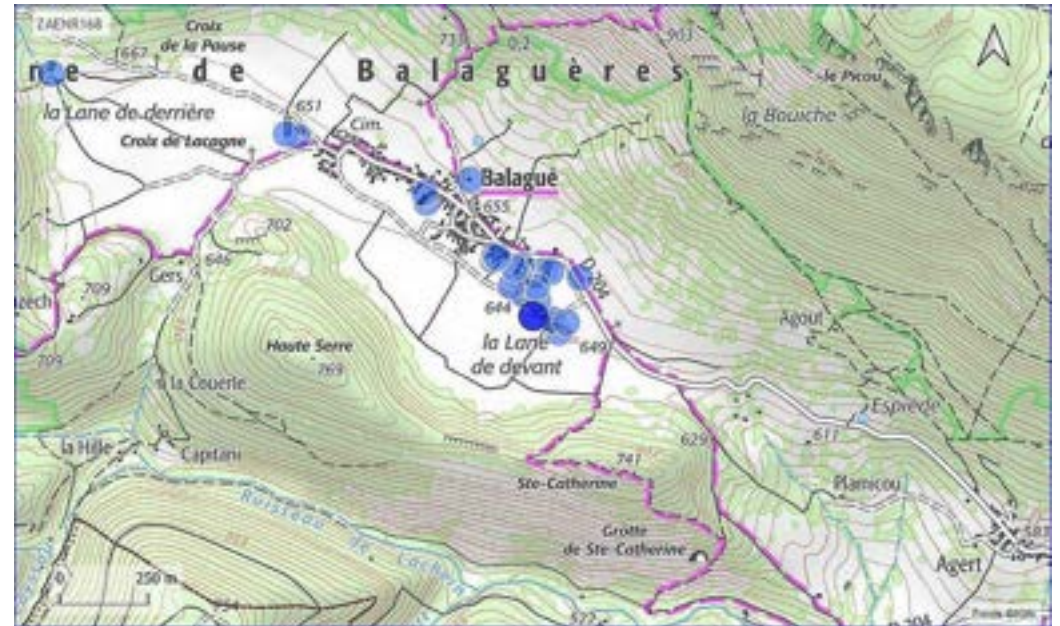
SITE NATURA 2000 ZPS (ZONE DE PROTECTION SPÉCIALE) : sans objet

SITE NATURA 2000 ZSC (ZONE SPÉCIALE DE CONSERVATION) : sans objet

HABITAT D'INTÉRÊT COMMUNAUTAIRE (NATURA 2000) : sans objet

ZNIEFF DE TYPE 1 : sans objet

ZNIEFF DE TYPE 2 : sans objet



PROPOSITION DE ZONE D'ACCÉLÉRATION DES EnR

LOCALISATION / INFORMATIONS SUR LE SITE PROPOSÉ

COMMUNE : BALAGUERES

EPCI : CC COUSERANS-PYRÉNÉES

DÉNOMINATION : PANNEAUX PHOTOVOLTAÏQUES SUR TOITURE 8

PARCELLES : NON RENSEIGNÉ

SITE BASIAS (cercle rayon de 100 mètres) : non concerné

FILIÈRE EnR PRÉSENTIE : PHOTOVOLTAÏQUE

TYPE DE PROJET PRESSENTI : SUR TOITURES (BÂTIMENTS)

PROJET ENGAGÉ : NON RENSEIGNÉ

AUTRES INFORMATIONS concernant tout ou partie du site

Urbanisme

COMMUNE LOI MONTAGNE : concerné

COMMUNE PNR : concerné

COMMUNE PNR EXTENSION : non concerné

TYPE DOCUMENT URBANISME : PLU

ZONAGE DOCUMENT URBANISME : A

Patrimoine

SITE INSCRIT : non concerné

SITE CLASSÉ : non concerné

SITE PATRIMONIAL REMARQUABLE : non concerné

PÉRIMÈTRE D'OPÉRATION GRAND SITE : non concerné

PÉRIMÈTRE DE PROTECTION DE MONUMENT HISTORIQUES : non concerné

SITE ARCHÉOLOGIQUE : non concerné

Risques naturels

RISQUE POTENTIEL D'INONDATION : sans objet

ALÉA FORT DES PPRN (INONDATION) : sans objet

ZONE ROUGE DES PPRN : sans objet

Agriculture

ÎLOT EXPLOITÉ DÉCLARÉ À LA PAC EN 2023 : sans objet

Biodiversité

CORRIDOR ÉCOLOGIQUE SCOT : sans objet

CORRIDOR ÉCOLOGIQUE SRCE HORS SCOT : sans objet

ZONE HUMIDE : sans objet

SITE DU CONSERVATOIRE D'ESPACES NATURELS : sans objet

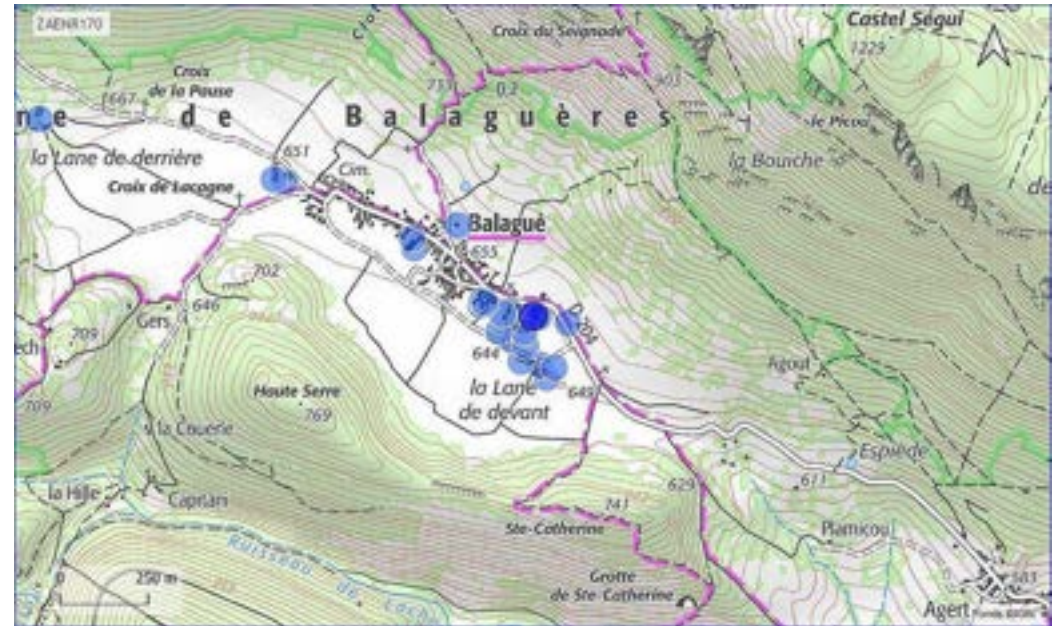
SITE NATURA 2000 ZPS (ZONE DE PROTECTION SPÉCIALE) : sans objet

SITE NATURA 2000 ZSC (ZONE SPÉCIALE DE CONSERVATION) : sans objet

HABITAT D'INTÉRÊT COMMUNAUTAIRE (NATURA 2000) : sans objet

ZNIEFF DE TYPE 1 : sans objet

ZNIEFF DE TYPE 2 : sans objet



PROPOSITION DE ZONE D'ACCÉLÉRATION DES EnR

LOCALISATION / INFORMATIONS SUR LE SITE PROPOSÉ

COMMUNE : BALAGUERES

EPCI : CC COUSERANS-PYRÉNÉES

DÉNOMINATION : PANNEAUX PHOTOVOLTAÏQUES SUR TOITURE 9

PARCELLES : NON RENSEIGNÉ

SITE BASIAS (cercle rayon de 100 mètres) : non concerné

FILIÈRE EnR PRÉSENTIE : PHOTOVOLTAÏQUE

TYPE DE PROJET PRESSENTI : SUR TOITURES (BÂTIMENTS)

PROJET ENGAGÉ : NON RENSEIGNÉ

AUTRES INFORMATIONS concernant tout ou partie du site

Urbanisme

COMMUNE LOI MONTAGNE : concerné

COMMUNE PNR : concerné

COMMUNE PNR EXTENSION : non concerné

TYPE DOCUMENT URBANISME : PLU

ZONAGE DOCUMENT URBANISME : A

Patrimoine

SITE INSCRIT : non concerné

SITE CLASSÉ : non concerné

SITE PATRIMONIAL REMARQUABLE : non concerné

PÉRIMÈTRE D'OPÉRATION GRAND SITE : non concerné

PÉRIMÈTRE DE PROTECTION DE MONUMENT HISTORIQUES : non concerné

SITE ARCHÉOLOGIQUE : non concerné

Risques naturels

RISQUE POTENTIEL D'INONDATION : sans objet

ALÉA FORT DES PPRN (INONDATION) : sans objet

ZONE ROUGE DES PPRN : sans objet

Agriculture

ÎLOT EXPLOITÉ DÉCLARÉ À LA PAC EN 2023 : sans objet

Biodiversité

CORRIDOR ÉCOLOGIQUE SCOT : sans objet

CORRIDOR ÉCOLOGIQUE SRCE HORS SCOT : sans objet

ZONE HUMIDE : sans objet

SITE DU CONSERVATOIRE D'ESPACES NATURELS : sans objet


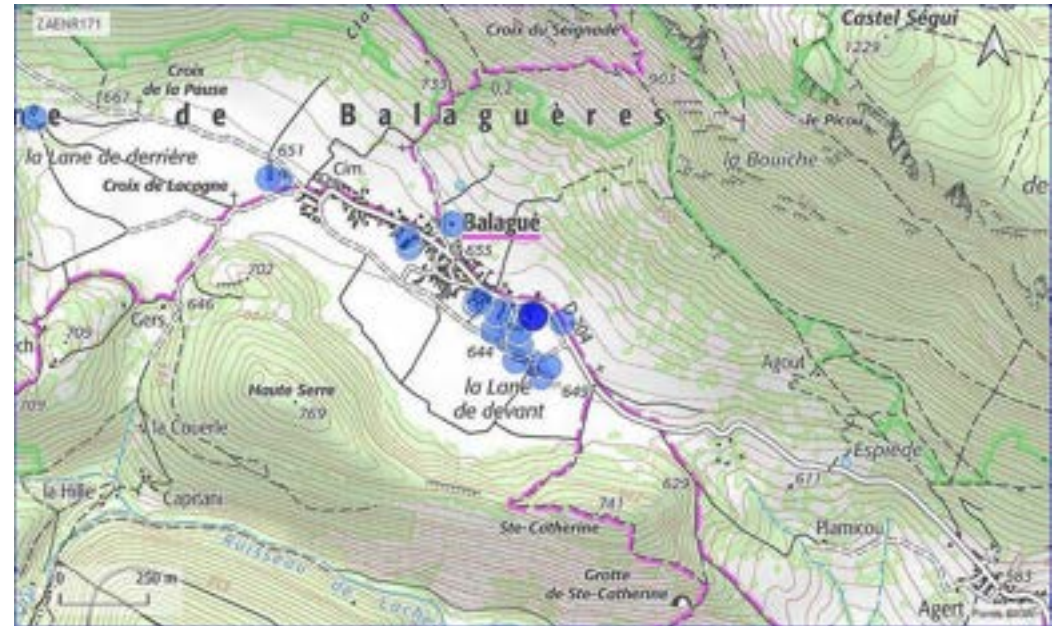
SITE NATURA 2000 ZPS (ZONE DE PROTECTION SPÉCIALE) : sans objet

SITE NATURA 2000 ZSC (ZONE SPÉCIALE DE CONSERVATION) : sans objet

HABITAT D'INTÉRÊT COMMUNAUTAIRE (NATURA 2000) : sans objet

ZNIEFF DE TYPE 1 : sans objet

ZNIEFF DE TYPE 2 : sans objet



PROPOSITION DE ZONE D'ACCÉLÉRATION DES EnR

LOCALISATION / INFORMATIONS SUR LE SITE PROPOSÉ

COMMUNE : BELESTA

EPCI : CC DU PAYS D'OLMES

DÉNOMINATION : BÂTIMENT PRIVÉ CARREFOUR CONTACT

PARCELLES : NON RENSEIGNÉ

SITE BASIAS (cercle rayon de 100 mètres) : non concerné

FILIÈRE EnR PRÉSENTIE : PHOTOVOLTAÏQUE

TYPE DE PROJET PRESSENTI : AU SOL, SUR TOITURES (BÂTIMENTS)

PROJET ENGAGÉ : NON

AUTRES INFORMATIONS concernant tout ou partie du site

Urbanisme

COMMUNE LOI MONTAGNE : concerné

COMMUNE PNR : non concerné

COMMUNE PNR EXTENSION : non concerné

TYPE DOCUMENT URBANISME : non concerné

ZONAGE DOCUMENT URBANISME : non concerné

Patrimoine

SITE INSCRIT : non concerné

SITE CLASSÉ : non concerné

SITE PATRIMONIAL REMARQUABLE : non concerné

PÉRIMÈTRE D'OPÉRATION GRAND SITE : non concerné

PÉRIMÈTRE DE PROTECTION DE MONUMENT HISTORIQUES : non concerné

SITE ARCHÉOLOGIQUE : non concerné

Risques naturels

RISQUE POTENTIEL D'INONDATION : non concerné

ALÉA FORT DES PPRN (INONDATION) : non concerné

ZONE ROUGE DES PPRN : non concerné

Agriculture

ÎLOT EXPLOITÉ DÉCLARÉ À LA PAC EN 2023 : non concerné

Biodiversité

CORRIDOR ÉCOLOGIQUE SCOT : non concerné

CORRIDOR ÉCOLOGIQUE SRCE HORS SCOT : non concerné

ZONE HUMIDE : non concerné

SITE DU CONSERVATOIRE D'ESPACES NATURELS : non concerné

SITE NATURA 2000 ZPS (ZONE DE PROTECTION SPÉCIALE) : non concerné

SITE NATURA 2000 ZSC (ZONE SPÉCIALE DE CONSERVATION) : non concerné

HABITAT D'INTÉRÊT COMMUNAUTAIRE (NATURA 2000) : non concerné

ZNIEFF DE TYPE 1 : MONTAGNES DE BELESTA, DE LA FRAU, DE L'ORDAT ET DE PRADES

ZNIEFF DE TYPE 2 : MONTAGNES D'OLMES



PROPOSITION DE ZONE D'ACCÉLÉRATION DES EnR

LOCALISATION / INFORMATIONS SUR LE SITE PROPOSÉ

COMMUNE : BELESTA

EPCI : CC DU PAYS D'OLMES

DÉNOMINATION : BÂTIMENT PUBLIC BIBLIOTHÈQUE, SALLE ASSOCIATIONS

PARCELLES : NON RENSEIGNÉ

SITE BASIAS (cercle rayon de 100 mètres) : non concerné

FILIÈRE EnR PRÉSENTIE : PHOTOVOLTAÏQUE

TYPE DE PROJET PRESSENTI : SUR TOITURES (BÂTIMENTS)

PROJET ENGAGÉ : NON

AUTRES INFORMATIONS concernant tout ou partie du site

Urbanisme

COMMUNE LOI MONTAGNE : concerné

COMMUNE PNR : non concerné

COMMUNE PNR EXTENSION : non concerné

TYPE DOCUMENT URBANISME : non concerné

ZONAGE DOCUMENT URBANISME : non concerné

Patrimoine

SITE INSCRIT : non concerné

SITE CLASSÉ : non concerné

SITE PATRIMONIAL REMARQUABLE : non concerné

PÉRIMÈTRE D'OPÉRATION GRAND SITE : non concerné

PÉRIMÈTRE DE PROTECTION DE MONUMENT HISTORIQUES : non concerné

SITE ARCHÉOLOGIQUE : non concerné

Risques naturels

RISQUE POTENTIEL D'INONDATION : sans objet

ALÉA FORT DES PPRN (INONDATION) : sans objet

ZONE ROUGE DES PPRN : sans objet

Agriculture

ÎLOT EXPLOITÉ DÉCLARÉ À LA PAC EN 2023 : sans objet

Biodiversité

CORRIDOR ÉCOLOGIQUE SCOT : sans objet

CORRIDOR ÉCOLOGIQUE SRCE HORS SCOT : sans objet

ZONE HUMIDE : sans objet

SITE DU CONSERVATOIRE D'ESPACES NATURELS : sans objet

SITE NATURA 2000 ZPS (ZONE DE PROTECTION SPÉCIALE) : sans objet

SITE NATURA 2000 ZSC (ZONE SPÉCIALE DE CONSERVATION) : sans objet

HABITAT D'INTÉRÊT COMMUNAUTAIRE (NATURA 2000) : sans objet

ZNIEFF DE TYPE 1 : sans objet

ZNIEFF DE TYPE 2 : sans objet



PROPOSITION DE ZONE D'ACCÉLÉRATION DES EnR

LOCALISATION / INFORMATIONS SUR LE SITE PROPOSÉ

COMMUNE : BELESTA

EPCI : CC DU PAYS D'OLMES

DÉNOMINATION : BÂTIMENT PUBLIC ECOLE

PARCELLES : NON RENSEIGNÉ

SITE BASIAS (cercle rayon de 100 mètres) : non concerné

FILIÈRE EnR PRÉSENTIE : PHOTOVOLTAÏQUE

TYPE DE PROJET PRESSENTI : SUR TOITURES (BÂTIMENTS)

PROJET ENGAGÉ : NON

AUTRES INFORMATIONS concernant tout ou partie du site

Urbanisme

COMMUNE LOI MONTAGNE : concerné

COMMUNE PNR : non concerné

COMMUNE PNR EXTENSION : non concerné

TYPE DOCUMENT URBANISME : non concerné

ZONAGE DOCUMENT URBANISME : non concerné

Patrimoine

SITE INSCRIT : ÉGLISE PAROISSIALE CHÂTEAU CONTIGU PARC ET SCIERIE VOISINE

SITE CLASSÉ : non concerné

SITE PATRIMONIAL REMARQUABLE : non concerné

PÉRIMÈTRE D'OPÉRATION GRAND SITE : non concerné

PÉRIMÈTRE DE PROTECTION DE MONUMENT HISTORIQUES : non concerné

SITE ARCHÉOLOGIQUE : non concerné

Risques naturels

RISQUE POTENTIEL D'INONDATION : sans objet

ALÉA FORT DES PPRN (INONDATION) : sans objet

ZONE ROUGE DES PPRN : sans objet

Agriculture

ÎLOT EXPLOITÉ DÉCLARÉ À LA PAC EN 2023 : sans objet

Biodiversité

CORRIDOR ÉCOLOGIQUE SCOT : sans objet

CORRIDOR ÉCOLOGIQUE SRCE HORS SCOT : sans objet

ZONE HUMIDE : sans objet

SITE DU CONSERVATOIRE D'ESPACES NATURELS : sans objet

SITE NATURA 2000 ZPS (ZONE DE PROTECTION SPÉCIALE) : sans objet

SITE NATURA 2000 ZSC (ZONE SPÉCIALE DE CONSERVATION) : sans objet

HABITAT D'INTÉRÊT COMMUNAUTAIRE (NATURA 2000) : sans objet

ZNIEFF DE TYPE 1 : sans objet

ZNIEFF DE TYPE 2 : sans objet



Enjeux forts avérés : Tout ou partie en site inscrit

PROPOSITION DE ZONE D'ACCÉLÉRATION DES EnR

LOCALISATION / INFORMATIONS SUR LE SITE PROPOSÉ

COMMUNE : BELESTA

EPCI : CC DU PAYS D'OLMES

DÉNOMINATION : BÂTIMENT PUBLIC LOGEMENTS ÉCOLE

PARCELLES : NON RENSEIGNÉ

SITE BASIAS (cercle rayon de 100 mètres) : non concerné

FILIÈRE EnR PRÉSENTIE : PHOTOVOLTAÏQUE

TYPE DE PROJET PRESSENTI : SUR TOITURES (BÂTIMENTS)

PROJET ENGAGÉ : NON

AUTRES INFORMATIONS concernant tout ou partie du site

Urbanisme

COMMUNE LOI MONTAGNE : concerné

COMMUNE PNR : non concerné

COMMUNE PNR EXTENSION : non concerné

TYPE DOCUMENT URBANISME : non concerné

ZONAGE DOCUMENT URBANISME : non concerné

Patrimoine

SITE INSCRIT : ÉGLISE PAROISSIALE CHÂTEAU CONTIGU PARC ET SCIERIE VOISINE

SITE CLASSÉ : non concerné

SITE PATRIMONIAL REMARQUABLE : non concerné

PÉRIMÈTRE D'OPÉRATION GRAND SITE : non concerné

PÉRIMÈTRE DE PROTECTION DE MONUMENT HISTORIQUES : non concerné

SITE ARCHÉOLOGIQUE : non concerné

Risques naturels

RISQUE POTENTIEL D'INONDATION : sans objet

ALÉA FORT DES PPRN (INONDATION) : sans objet

ZONE ROUGE DES PPRN : sans objet

Agriculture

ÎLOT EXPLOITÉ DÉCLARÉ À LA PAC EN 2023 : sans objet

Biodiversité

CORRIDOR ÉCOLOGIQUE SCOT : sans objet

CORRIDOR ÉCOLOGIQUE SRCE HORS SCOT : sans objet

ZONE HUMIDE : sans objet

SITE DU CONSERVATOIRE D'ESPACES NATURELS : sans objet

SITE NATURA 2000 ZPS (ZONE DE PROTECTION SPÉCIALE) : sans objet

SITE NATURA 2000 ZSC (ZONE SPÉCIALE DE CONSERVATION) : sans objet

HABITAT D'INTÉRÊT COMMUNAUTAIRE (NATURA 2000) : sans objet

ZNIEFF DE TYPE 1 : sans objet

ZNIEFF DE TYPE 2 : sans objet



Enjeux forts avérés : Tout ou partie en site inscrit

PROPOSITION DE ZONE D'ACCÉLÉRATION DES EnR

LOCALISATION / INFORMATIONS SUR LE SITE PROPOSÉ

COMMUNE : BELESTA

EPCI : CC DU PAYS D'OLMES

DÉNOMINATION : BÂTIMENT PUBLIC MAIRIE

PARCELLES : NON RENSEIGNÉ

SITE BASIAS (cercle rayon de 100 mètres) : non concerné

FILIÈRE EnR PRÉSENTIE : PHOTOVOLTAÏQUE

TYPE DE PROJET PRESSENTI : AU SOL, SUR TOITURES (BÂTIMENTS)

PROJET ENGAGÉ : NON

AUTRES INFORMATIONS concernant tout ou partie du site

Urbanisme

COMMUNE LOI MONTAGNE : concerné

COMMUNE PNR : non concerné

COMMUNE PNR EXTENSION : non concerné

TYPE DOCUMENT URBANISME : non concerné

ZONAGE DOCUMENT URBANISME : non concerné

Patrimoine

SITE INSCRIT : non concerné

SITE CLASSÉ : non concerné

SITE PATRIMONIAL REMARQUABLE : non concerné

PÉRIMÈTRE D'OPÉRATION GRAND SITE : non concerné

PÉRIMÈTRE DE PROTECTION DE MONUMENT HISTORIQUES : non concerné

SITE ARCHÉOLOGIQUE : non concerné

Risques naturels

RISQUE POTENTIEL D'INONDATION : non concerné

ALÉA FORT DES PPRN (INONDATION) : non concerné

ZONE ROUGE DES PPRN : non concerné

Agriculture

ÎLOT EXPLOITÉ DÉCLARÉ À LA PAC EN 2023 : non concerné

Biodiversité

CORRIDOR ÉCOLOGIQUE SCOT : non concerné

CORRIDOR ÉCOLOGIQUE SRCE HORS SCOT : non concerné

ZONE HUMIDE : non concerné

SITE DU CONSERVATOIRE D'ESPACES NATURELS : non concerné

SITE NATURA 2000 ZPS (ZONE DE PROTECTION SPÉCIALE) : non concerné

SITE NATURA 2000 ZSC (ZONE SPÉCIALE DE CONSERVATION) : non concerné

HABITAT D'INTÉRÊT COMMUNAUTAIRE (NATURA 2000) : non concerné

ZNIEFF DE TYPE 1 : non concerné

ZNIEFF DE TYPE 2 : non concerné



PROPOSITION DE ZONE D'ACCÉLÉRATION DES EnR

LOCALISATION / INFORMATIONS SUR LE SITE PROPOSÉ

COMMUNE : BELESTA

EPCI : CC DU PAYS D'OLMES

DÉNOMINATION : BÂTIMENT PUBLIC MSAP

PARCELLES : NON RENSEIGNÉ

SITE BASIAS (cercle rayon de 100 mètres) : non concerné

FILIÈRE EnR PRÉSENTIE : PHOTOVOLTAÏQUE

TYPE DE PROJET PRESSENTI : SUR TOITURES (BÂTIMENTS)

PROJET ENGAGÉ : NON

AUTRES INFORMATIONS concernant tout ou partie du site

Urbanisme

COMMUNE LOI MONTAGNE : concerné

COMMUNE PNR : non concerné

COMMUNE PNR EXTENSION : non concerné

TYPE DOCUMENT URBANISME : non concerné

ZONAGE DOCUMENT URBANISME : non concerné

Patrimoine

SITE INSCRIT : non concerné

SITE CLASSÉ : non concerné

SITE PATRIMONIAL REMARQUABLE : non concerné

PÉRIMÈTRE D'OPÉRATION GRAND SITE : non concerné

PÉRIMÈTRE DE PROTECTION DE MONUMENT HISTORIQUES : non concerné

SITE ARCHÉOLOGIQUE : non concerné

Risques naturels

RISQUE POTENTIEL D'INONDATION : sans objet

ALÉA FORT DES PPRN (INONDATION) : sans objet

ZONE ROUGE DES PPRN : sans objet

Agriculture

ÎLOT EXPLOITÉ DÉCLARÉ À LA PAC EN 2023 : sans objet

Biodiversité

CORRIDOR ÉCOLOGIQUE SCOT : sans objet

CORRIDOR ÉCOLOGIQUE SRCE HORS SCOT : sans objet

ZONE HUMIDE : sans objet

SITE DU CONSERVATOIRE D'ESPACES NATURELS : sans objet

SITE NATURA 2000 ZPS (ZONE DE PROTECTION SPÉCIALE) : sans objet

SITE NATURA 2000 ZSC (ZONE SPÉCIALE DE CONSERVATION) : sans objet

HABITAT D'INTÉRÊT COMMUNAUTAIRE (NATURA 2000) : sans objet

ZNIEFF DE TYPE 1 : sans objet

ZNIEFF DE TYPE 2 : sans objet



PROPOSITION DE ZONE D'ACCÉLÉRATION DES EnR

LOCALISATION / INFORMATIONS SUR LE SITE PROPOSÉ

COMMUNE : BELESTA

EPCI : CC DU PAYS D'OLMES

DÉNOMINATION : GARDNER

PARCELLES : NON RENSEIGNÉ

SITE BASIAS (cercle rayon de 100 mètres) : non concerné

FILIÈRE EnR PRÉSENTIE : PHOTOVOLTAÏQUE

TYPE DE PROJET PRESSENTI : AU SOL, SUR TOITURES (BÂTIMENTS)

PROJET ENGAGÉ : NON

AUTRES INFORMATIONS concernant tout ou partie du site

Urbanisme

COMMUNE LOI MONTAGNE : concerné

COMMUNE PNR : non concerné

COMMUNE PNR EXTENSION : non concerné

TYPE DOCUMENT URBANISME : non concerné

ZONAGE DOCUMENT URBANISME : non concerné

Patrimoine

SITE INSCRIT : non concerné

SITE CLASSÉ : non concerné

SITE PATRIMONIAL REMARQUABLE : non concerné

PÉRIMÈTRE D'OPÉRATION GRAND SITE : non concerné

PÉRIMÈTRE DE PROTECTION DE MONUMENT HISTORIQUES : non concerné

SITE ARCHÉOLOGIQUE : non concerné

Risques naturels

RISQUE POTENTIEL D'INONDATION : non concerné

ALÉA FORT DES PPRN (INONDATION) : non concerné

ZONE ROUGE DES PPRN : non concerné

Agriculture

ÎLOT EXPLOITÉ DÉCLARÉ À LA PAC EN 2023 : non concerné

Biodiversité

CORRIDOR ÉCOLOGIQUE SCOT : non concerné

CORRIDOR ÉCOLOGIQUE SRCE HORS SCOT : non concerné

ZONE HUMIDE : non concerné

SITE DU CONSERVATOIRE D'ESPACES NATURELS : non concerné

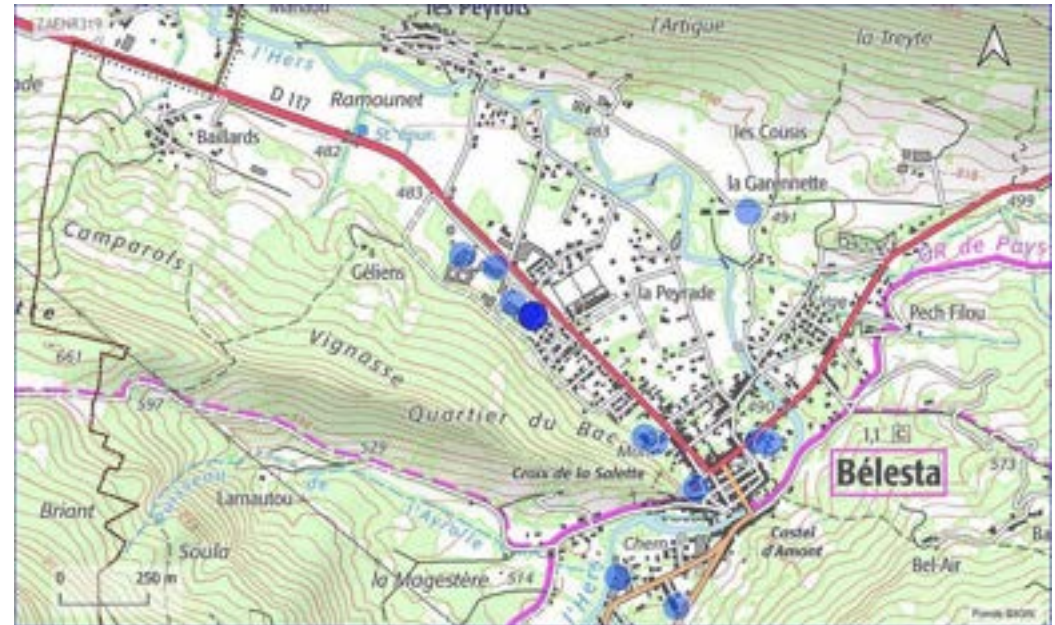
SITE NATURA 2000 ZPS (ZONE DE PROTECTION SPÉCIALE) : non concerné

SITE NATURA 2000 ZSC (ZONE SPÉCIALE DE CONSERVATION) : non concerné

HABITAT D'INTÉRÊT COMMUNAUTAIRE (NATURA 2000) : non concerné

ZNIEFF DE TYPE 1 : non concerné

ZNIEFF DE TYPE 2 : non concerné



PROPOSITION DE ZONE D'ACCÉLÉRATION DES EnR

LOCALISATION / INFORMATIONS SUR LE SITE PROPOSÉ

COMMUNE : BELESTA

EPCI : CC DU PAYS D'OLMES

DÉNOMINATION : LIMONADERIE

PARCELLES : NON RENSEIGNÉ

SITE BASIAS (cercle rayon de 100 mètres) : non concerné

FILIÈRE EnR PRÉSENTIE : PHOTOVOLTAÏQUE

TYPE DE PROJET PRESSENTI : AU SOL, SUR TOITURES (BÂTIMENTS)

PROJET ENGAGÉ : NON

AUTRES INFORMATIONS concernant tout ou partie du site

Urbanisme

COMMUNE LOI MONTAGNE : concerné

COMMUNE PNR : non concerné

COMMUNE PNR EXTENSION : non concerné

TYPE DOCUMENT URBANISME : non concerné

ZONAGE DOCUMENT URBANISME : non concerné

Patrimoine

SITE INSCRIT : non concerné

SITE CLASSÉ : non concerné

SITE PATRIMONIAL REMARQUABLE : non concerné

PÉRIMÈTRE D'OPÉRATION GRAND SITE : non concerné

PÉRIMÈTRE DE PROTECTION DE MONUMENT HISTORIQUES : non concerné

SITE ARCHÉOLOGIQUE : non concerné

Risques naturels

RISQUE POTENTIEL D'INONDATION : non concerné

ALÉA FORT DES PPRN (INONDATION) : INONDATION ALÉA FORT

ZONE ROUGE DES PPRN : concerné

Agriculture

ÎLOT EXPLOITÉ DÉCLARÉ À LA PAC EN 2023 : non concerné

Biodiversité

CORRIDOR ÉCOLOGIQUE SCOT : non concerné

CORRIDOR ÉCOLOGIQUE SRCE HORS SCOT : non concerné

ZONE HUMIDE : non concerné

SITE DU CONSERVATOIRE D'ESPACES NATURELS : non concerné

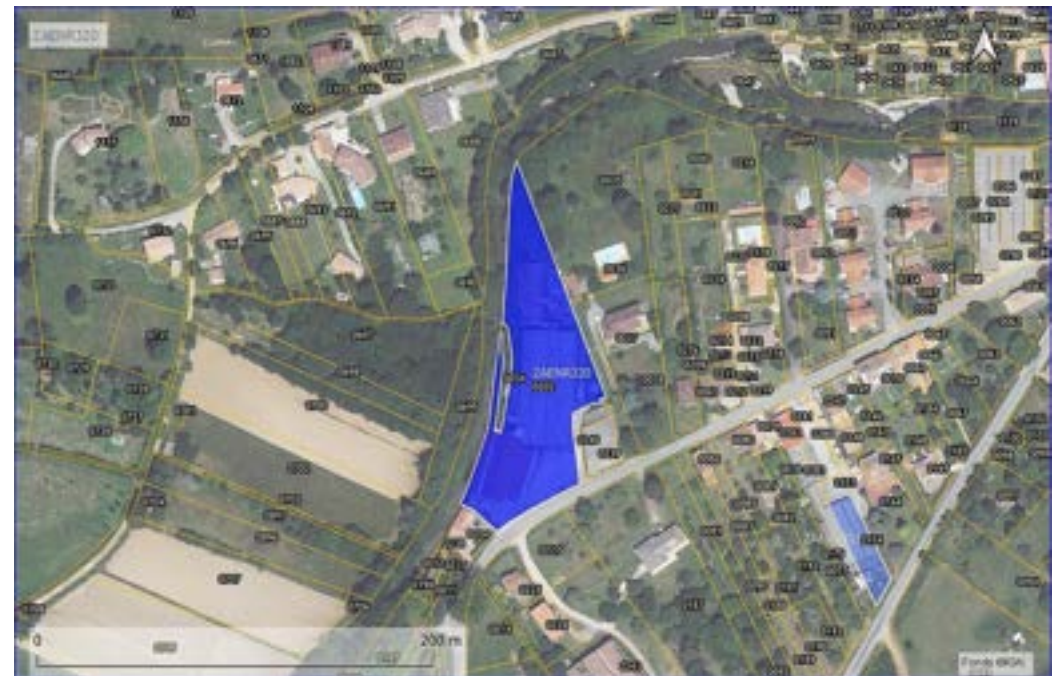
SITE NATURA 2000 ZPS (ZONE DE PROTECTION SPÉCIALE) : non concerné

SITE NATURA 2000 ZSC (ZONE SPÉCIALE DE CONSERVATION) : non concerné

HABITAT D'INTÉRÊT COMMUNAUTAIRE (NATURA 2000) : non concerné

ZNIEFF DE TYPE 1 : COURS DE L'HERS

ZNIEFF DE TYPE 2 : L'HERS ET RIPISYLVES



PROPOSITION DE ZONE D'ACCÉLÉRATION DES EnR

LOCALISATION / INFORMATIONS SUR LE SITE PROPOSÉ

COMMUNE : BELESTA

EPCI : CC DU PAYS D'OLMES

DÉNOMINATION : MESPLIÉ

PARCELLES : NON RENSEIGNÉ

SITE BASIAS (cercle rayon de 100 mètres) : non concerné

FILIÈRE EnR PRÉSENTIE : PHOTOVOLTAÏQUE

TYPE DE PROJET PRESSENTI : AU SOL, SUR TOITURES (BÂTIMENTS)

PROJET ENGAGÉ : NON

AUTRES INFORMATIONS concernant tout ou partie du site

Urbanisme

COMMUNE LOI MONTAGNE : concerné

COMMUNE PNR : non concerné

COMMUNE PNR EXTENSION : non concerné

TYPE DOCUMENT URBANISME : non concerné

ZONAGE DOCUMENT URBANISME : non concerné

Patrimoine

SITE INSCRIT : non concerné

SITE CLASSÉ : non concerné

SITE PATRIMONIAL REMARQUABLE : non concerné

PÉRIMÈTRE D'OPÉRATION GRAND SITE : non concerné

PÉRIMÈTRE DE PROTECTION DE MONUMENT HISTORIQUES : non concerné

SITE ARCHÉOLOGIQUE : non concerné

Risques naturels

RISQUE POTENTIEL D'INONDATION : non concerné

ALÉA FORT DES PPRN (INONDATION) : non concerné

ZONE ROUGE DES PPRN : non concerné

Agriculture

ÎLOT EXPLOITÉ DÉCLARÉ À LA PAC EN 2023 : non concerné

Biodiversité

CORRIDOR ÉCOLOGIQUE SCOT : non concerné

CORRIDOR ÉCOLOGIQUE SRCE HORS SCOT : non concerné

ZONE HUMIDE : non concerné

SITE DU CONSERVATOIRE D'ESPACES NATURELS : non concerné

SITE NATURA 2000 ZPS (ZONE DE PROTECTION SPÉCIALE) : non concerné

SITE NATURA 2000 ZSC (ZONE SPÉCIALE DE CONSERVATION) : non concerné

HABITAT D'INTÉRÊT COMMUNAUTAIRE (NATURA 2000) : non concerné

ZNIEFF DE TYPE 1 : LE PLANTAUREL ORIENTAL

ZNIEFF DE TYPE 2 : LE PLANTAUREL



PROPOSITION DE ZONE D'ACCÉLÉRATION DES EnR

LOCALISATION / INFORMATIONS SUR LE SITE PROPOSÉ

COMMUNE : BELESTA

EPCI : CC DU PAYS D'OLMES

DÉNOMINATION : PARCELLES PRIVÉES REYNAUD

PARCELLES : NON RENSEIGNÉ

SITE BASIAS (cercle rayon de 100 mètres) : non concerné

FILIÈRE EnR PRÉSENTIE : PHOTOVOLTAÏQUE

TYPE DE PROJET PRESSENTI : AU SOL

PROJET ENGAGÉ : NON

AUTRES INFORMATIONS concernant tout ou partie du site

Urbanisme

COMMUNE LOI MONTAGNE : concerné

COMMUNE PNR : non concerné

COMMUNE PNR EXTENSION : non concerné

TYPE DOCUMENT URBANISME : non concerné

ZONAGE DOCUMENT URBANISME : non concerné

Patrimoine

SITE INSCRIT : non concerné

SITE CLASSÉ : non concerné

SITE PATRIMONIAL REMARQUABLE : non concerné

PÉRIMÈTRE D'OPÉRATION GRAND SITE : non concerné

PÉRIMÈTRE DE PROTECTION DE MONUMENT HISTORIQUES : non concerné

SITE ARCHÉOLOGIQUE : non concerné

Risques naturels

RISQUE POTENTIEL D'INONDATION : non concerné

ALÉA FORT DES PPRN (INONDATION) : non concerné

ZONE ROUGE DES PPRN : non concerné

Agriculture

ÎLOT EXPLOITÉ DÉCLARÉ À LA PAC EN 2023 : non concerné

Biodiversité

CORRIDOR ÉCOLOGIQUE SCOT : non concerné

CORRIDOR ÉCOLOGIQUE SRCE HORS SCOT : non concerné

ZONE HUMIDE : non concerné

SITE DU CONSERVATOIRE D'ESPACES NATURELS : non concerné

SITE NATURA 2000 ZPS (ZONE DE PROTECTION SPÉCIALE) : non concerné

SITE NATURA 2000 ZSC (ZONE SPÉCIALE DE CONSERVATION) : non concerné

HABITAT D'INTÉRÊT COMMUNAUTAIRE (NATURA 2000) : non concerné

ZNIEFF DE TYPE 1 : non concerné

ZNIEFF DE TYPE 2 : non concerné



PROPOSITION DE ZONE D'ACCÉLÉRATION DES EnR

LOCALISATION / INFORMATIONS SUR LE SITE PROPOSÉ

COMMUNE : BELESTA

EPCI : CC DU PAYS D'OLMES

DÉNOMINATION : SDIS

PARCELLES : NON RENSEIGNÉ

SITE BASIAS (cercle rayon de 100 mètres) : non concerné

FILIÈRE EnR PRÉSENTIE : PHOTOVOLTAÏQUE

TYPE DE PROJET PRESSENTI : AU SOL, SUR TOITURES (BÂTIMENTS)

PROJET ENGAGÉ : NON

AUTRES INFORMATIONS concernant tout ou partie du site

Urbanisme

COMMUNE LOI MONTAGNE : concerné

COMMUNE PNR : non concerné

COMMUNE PNR EXTENSION : non concerné

TYPE DOCUMENT URBANISME : non concerné

ZONAGE DOCUMENT URBANISME : non concerné

Patrimoine

SITE INSCRIT : non concerné

SITE CLASSÉ : non concerné

SITE PATRIMONIAL REMARQUABLE : non concerné

PÉRIMÈTRE D'OPÉRATION GRAND SITE : non concerné

PÉRIMÈTRE DE PROTECTION DE MONUMENT HISTORIQUES : non concerné

SITE ARCHÉOLOGIQUE : non concerné

Risques naturels

RISQUE POTENTIEL D'INONDATION : non concerné

ALÉA FORT DES PPRN (INONDATION) : non concerné

ZONE ROUGE DES PPRN : non concerné

Agriculture

ÎLOT EXPLOITÉ DÉCLARÉ À LA PAC EN 2023 : non concerné

Biodiversité

CORRIDOR ÉCOLOGIQUE SCOT : non concerné

CORRIDOR ÉCOLOGIQUE SRCE HORS SCOT : non concerné

ZONE HUMIDE : non concerné

SITE DU CONSERVATOIRE D'ESPACES NATURELS : non concerné

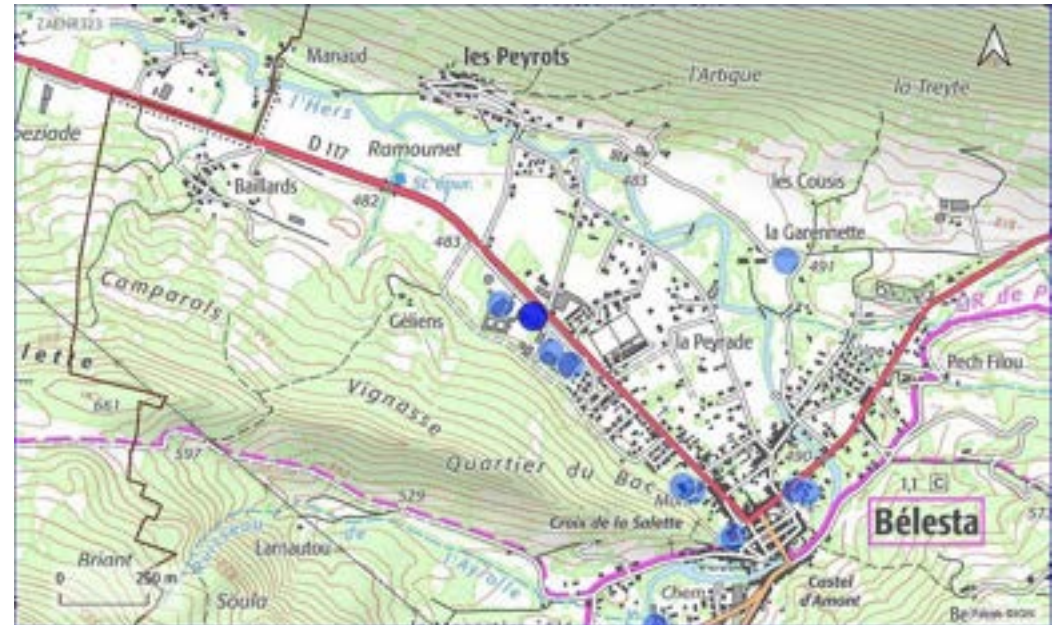
SITE NATURA 2000 ZPS (ZONE DE PROTECTION SPÉCIALE) : non concerné

SITE NATURA 2000 ZSC (ZONE SPÉCIALE DE CONSERVATION) : non concerné

HABITAT D'INTÉRÊT COMMUNAUTAIRE (NATURA 2000) : non concerné

ZNIEFF DE TYPE 1 : non concerné

ZNIEFF DE TYPE 2 : non concerné



PROPOSITION DE ZONE D'ACCÉLÉRATION DES EnR

LOCALISATION / INFORMATIONS SUR LE SITE PROPOSÉ

COMMUNE : BENAGUES

EPCI : CC DES PORTES D'ARIÈGE PYRÉNÉES

DÉNOMINATION : MAIRIE ET ÉCOLE

PARCELLES : A685 A1271

SITE BASIAS (cercle rayon de 100 mètres) : non concerné

FILIÈRE EnR PRÉSENTIE : PHOTOVOLTAÏQUE

TYPE DE PROJET PRESSENTI : SUR TOITURES (BÂTIMENTS)

PROJET ENGAGÉ : NON

AUTRES INFORMATIONS concernant tout ou partie du site

Urbanisme

COMMUNE LOI MONTAGNE : non concerné

COMMUNE PNR : non concerné

COMMUNE PNR EXTENSION : non concerné

TYPE DOCUMENT URBANISME : PLU

ZONAGE DOCUMENT URBANISME : Ub

Patrimoine

SITE INSCRIT : non concerné

SITE CLASSÉ : non concerné

SITE PATRIMONIAL REMARQUABLE : non concerné

PÉRIMÈTRE D'OPÉRATION GRAND SITE : non concerné

PÉRIMÈTRE DE PROTECTION DE MONUMENT HISTORIQUES : non concerné

SITE ARCHÉOLOGIQUE : non concerné

Risques naturels

RISQUE POTENTIEL D'INONDATION : sans objet

ALÉA FORT DES PPRN (INONDATION) : sans objet

ZONE ROUGE DES PPRN : sans objet

Agriculture

ÎLOT EXPLOITÉ DÉCLARÉ À LA PAC EN 2023 : sans objet

Biodiversité

CORRIDOR ÉCOLOGIQUE SCOT : sans objet

CORRIDOR ÉCOLOGIQUE SRCE HORS SCOT : sans objet

ZONE HUMIDE : sans objet

SITE DU CONSERVATOIRE D'ESPACES NATURELS : sans objet

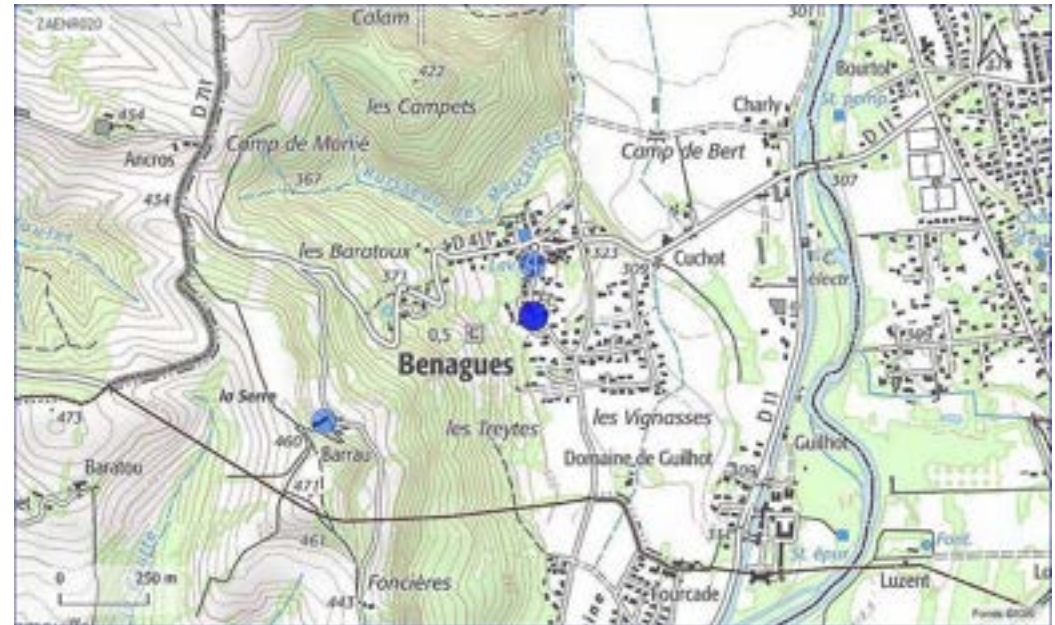
SITE NATURA 2000 ZPS (ZONE DE PROTECTION SPÉCIALE) : sans objet

SITE NATURA 2000 ZSC (ZONE SPÉCIALE DE CONSERVATION) : sans objet

HABITAT D'INTÉRÊT COMMUNAUTAIRE (NATURA 2000) : sans objet

ZNIEFF DE TYPE 1 : sans objet

ZNIEFF DE TYPE 2 : sans objet



PROPOSITION DE ZONE D'ACCÉLÉRATION DES EnR

LOCALISATION / INFORMATIONS SUR LE SITE PROPOSÉ

COMMUNE : BENAGUES

EPCI : CC DES PORTES D'ARIÈGE PYRÉNÉES

DÉNOMINATION : SALLE DES ASSOCIATIONS

PARCELLES : A806

SITE BASIAS (cercle rayon de 100 mètres) : non concerné

FILIÈRE EnR PRÉSENTIE : PHOTOVOLTAÏQUE

TYPE DE PROJET PRESSENTI : SUR TOITURES (BÂTIMENTS)

PROJET ENGAGÉ : NON

AUTRES INFORMATIONS concernant tout ou partie du site

Urbanisme

COMMUNE LOI MONTAGNE : non concerné

COMMUNE PNR : non concerné

COMMUNE PNR EXTENSION : non concerné

TYPE DOCUMENT URBANISME : PLU

ZONAGE DOCUMENT URBANISME : Ua

Patrimoine

SITE INSCRIT : non concerné

SITE CLASSÉ : non concerné

SITE PATRIMONIAL REMARQUABLE : non concerné

PÉRIMÈTRE D'OPÉRATION GRAND SITE : non concerné

PÉRIMÈTRE DE PROTECTION DE MONUMENT HISTORIQUES : non concerné

SITE ARCHÉOLOGIQUE : non concerné

Risques naturels

RISQUE POTENTIEL D'INONDATION : sans objet

ALÉA FORT DES PPRN (INONDATION) : sans objet

ZONE ROUGE DES PPRN : sans objet

Agriculture

ÎLOT EXPLOITÉ DÉCLARÉ À LA PAC EN 2023 : sans objet

Biodiversité

CORRIDOR ÉCOLOGIQUE SCOT : sans objet

CORRIDOR ÉCOLOGIQUE SRCE HORS SCOT : sans objet

ZONE HUMIDE : sans objet

SITE DU CONSERVATOIRE D'ESPACES NATURELS : sans objet

SITE NATURA 2000 ZPS (ZONE DE PROTECTION SPÉCIALE) : sans objet

SITE NATURA 2000 ZSC (ZONE SPÉCIALE DE CONSERVATION) : sans objet

HABITAT D'INTÉRÊT COMMUNAUTAIRE (NATURA 2000) : sans objet

ZNIEFF DE TYPE 1 : sans objet

ZNIEFF DE TYPE 2 : sans objet



PROPOSITION DE ZONE D'ACCÉLÉRATION DES EnR

LOCALISATION / INFORMATIONS SUR LE SITE PROPOSÉ

COMMUNE : BESTIAC

EPCI : CC DE LA HAUTE ARIÈGE

DÉNOMINATION : ZONE DE LA CARRIERE

PARCELLES : NON RENSEIGNÉ

SITE BASIAS (cercle rayon de 100 mètres) : non concerné

FILIÈRE EnR PRÉSENTIE : PHOTOVOLTAÏQUE

TYPE DE PROJET PRESSENTI : AU SOL

PROJET ENGAGÉ : NON RENSEIGNÉ

AUTRES INFORMATIONS concernant tout ou partie du site

Urbanisme

COMMUNE LOI MONTAGNE : concerné

COMMUNE PNR : non concerné

COMMUNE PNR EXTENSION : non concerné

TYPE DOCUMENT URBANISME : non concerné

ZONAGE DOCUMENT URBANISME : non concerné

Patrimoine

SITE INSCRIT : non concerné

SITE CLASSÉ : non concerné

SITE PATRIMONIAL REMARQUABLE : non concerné

PÉRIMÈTRE D'OPÉRATION GRAND SITE : non concerné

PÉRIMÈTRE DE PROTECTION DE MONUMENT HISTORIQUES : non concerné

SITE ARCHÉOLOGIQUE : non concerné

Risques naturels

RISQUE POTENTIEL D'INONDATION : non concerné

ALÉA FORT DES PPRN (INONDATION) : non concerné

ZONE ROUGE DES PPRN : non concerné

Agriculture

ÎLOT EXPLOITÉ DÉCLARÉ À LA PAC EN 2023 : concerné

Biodiversité

CORRIDOR ÉCOLOGIQUE SCOT : non concerné

CORRIDOR ÉCOLOGIQUE SRCE HORS SCOT : non concerné

ZONE HUMIDE : ZONE HUMIDE ANA

SITE DU CONSERVATOIRE D'ESPACES NATURELS : non concerné

SITE NATURA 2000 ZPS (ZONE DE PROTECTION SPÉCIALE) : GORGES DE LA FRAU ET BELES

SITE NATURA 2000 ZSC (ZONE SPÉCIALE DE CONSERVATION) : non concerné

HABITAT D'INTÉRÊT COMMUNAUTAIRE (NATURA 2000) : non concerné

ZNIEFF DE TYPE 1 : QUIÈS CALCAIRES D' ALBIÈS À CAUSSOU

ZNIEFF DE TYPE 2 : PAROIS CALCAIRES ET QUIÈS DE LA HAUTE VALLÉE DE L'ARIÈGE



Observations : Tout ou partie déjà anthropisé (site pollué ou carrière ou ancien site de dépôt de déchets)

PROPOSITION DE ZONE D'ACCÉLÉRATION DES EnR

LOCALISATION / INFORMATIONS SUR LE SITE PROPOSÉ

COMMUNE : BONAC-IRAZEIN

EPCI : CC COUSERANS-PYRÉNÉES

DÉNOMINATION : ATELIERS MUNICIPAUX

PARCELLES : A 252

SITE BASIAS (cercle rayon de 100 mètres) : non concerné

FILIÈRE EnR PRÉSENTIE : PHOTOVOLTAÏQUE

TYPE DE PROJET PRESSENTI : SUR TOITURES (BÂTIMENTS)

PROJET ENGAGÉ : NON

AUTRES INFORMATIONS concernant tout ou partie du site

Urbanisme

COMMUNE LOI MONTAGNE : concerné

COMMUNE PNR : concerné

COMMUNE PNR EXTENSION : non concerné

TYPE DOCUMENT URBANISME : non concerné

ZONAGE DOCUMENT URBANISME : non concerné

Patrimoine

SITE INSCRIT : non concerné

SITE CLASSÉ : non concerné

SITE PATRIMONIAL REMARQUABLE : non concerné

PÉRIMÈTRE D'OPÉRATION GRAND SITE : non concerné

PÉRIMÈTRE DE PROTECTION DE MONUMENT HISTORIQUES : non concerné

SITE ARCHÉOLOGIQUE : non concerné

Risques naturels

RISQUE POTENTIEL D'INONDATION : sans objet

ALÉA FORT DES PPRN (INONDATION) : sans objet

ZONE ROUGE DES PPRN : sans objet

Agriculture

ÎLOT EXPLOITÉ DÉCLARÉ À LA PAC EN 2023 : sans objet

Biodiversité

CORRIDOR ÉCOLOGIQUE SCOT : sans objet

CORRIDOR ÉCOLOGIQUE SRCE HORS SCOT : sans objet

ZONE HUMIDE : sans objet

SITE DU CONSERVATOIRE D'ESPACES NATURELS : sans objet


SITE NATURA 2000 ZPS (ZONE DE PROTECTION SPÉCIALE) : sans objet

SITE NATURA 2000 ZSC (ZONE SPÉCIALE DE CONSERVATION) : sans objet

HABITAT D'INTÉRÊT COMMUNAUTAIRE (NATURA 2000) : sans objet

ZNIEFF DE TYPE 1 : sans objet

ZNIEFF DE TYPE 2 : sans objet



PROPOSITION DE ZONE D'ACCÉLÉRATION DES EnR

LOCALISATION / INFORMATIONS SUR LE SITE PROPOSÉ

COMMUNE : BONAC-IRAZEIN

EPCI : CC COUSERANS-PYRÉNÉES

DÉNOMINATION : BÂTIMENT MAIRIE

PARCELLES : A 257

SITE BASIAS (cercle rayon de 100 mètres) : non concerné

FILIÈRE EnR PRÉSENTIE : PHOTOVOLTAÏQUE

TYPE DE PROJET PRESSENTI : SUR TOITURES (BÂTIMENTS)

PROJET ENGAGÉ : NON

AUTRES INFORMATIONS concernant tout ou partie du site

Urbanisme

COMMUNE LOI MONTAGNE : concerné

COMMUNE PNR : concerné

COMMUNE PNR EXTENSION : non concerné

TYPE DOCUMENT URBANISME : non concerné

ZONAGE DOCUMENT URBANISME : non concerné

Patrimoine

SITE INSCRIT : non concerné

SITE CLASSÉ : non concerné

SITE PATRIMONIAL REMARQUABLE : non concerné

PÉRIMÈTRE D'OPÉRATION GRAND SITE : non concerné

PÉRIMÈTRE DE PROTECTION DE MONUMENT HISTORIQUES : non concerné

SITE ARCHÉOLOGIQUE : non concerné

Risques naturels

RISQUE POTENTIEL D'INONDATION : sans objet

ALÉA FORT DES PPRN (INONDATION) : sans objet

ZONE ROUGE DES PPRN : sans objet

Agriculture

ÎLOT EXPLOITÉ DÉCLARÉ À LA PAC EN 2023 : sans objet

Biodiversité

CORRIDOR ÉCOLOGIQUE SCOT : sans objet

CORRIDOR ÉCOLOGIQUE SRCE HORS SCOT : sans objet

ZONE HUMIDE : sans objet

SITE DU CONSERVATOIRE D'ESPACES NATURELS : sans objet


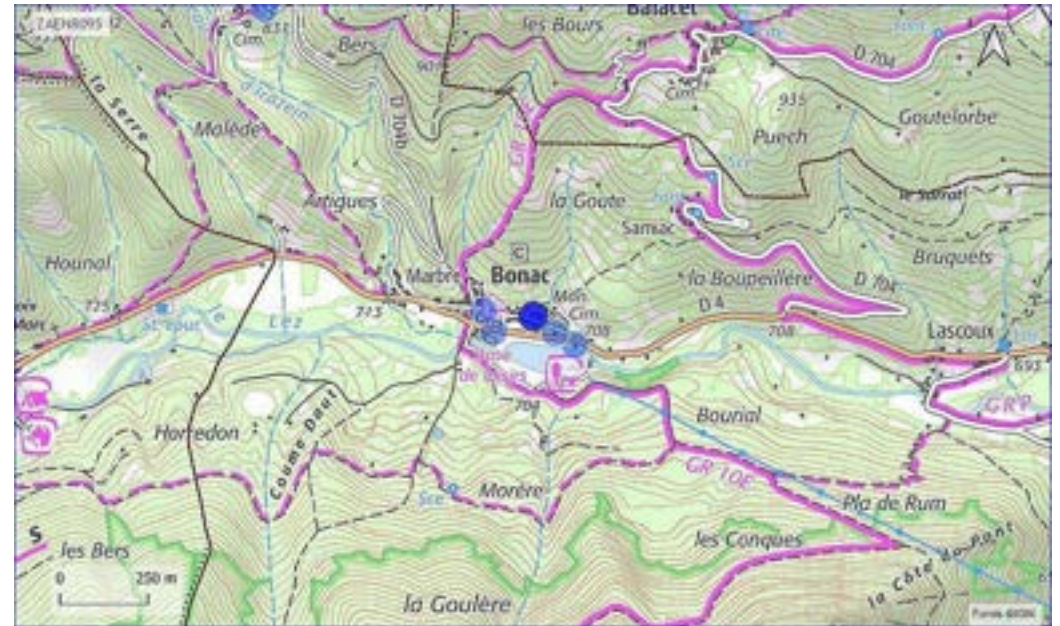
SITE NATURA 2000 ZPS (ZONE DE PROTECTION SPÉCIALE) : sans objet

SITE NATURA 2000 ZSC (ZONE SPÉCIALE DE CONSERVATION) : sans objet

HABITAT D'INTÉRÊT COMMUNAUTAIRE (NATURA 2000) : sans objet

ZNIEFF DE TYPE 1 : sans objet

ZNIEFF DE TYPE 2 : sans objet



PROPOSITION DE ZONE D'ACCÉLÉRATION DES EnR

LOCALISATION / INFORMATIONS SUR LE SITE PROPOSÉ

COMMUNE : BONAC-IRAZEIN

EPCI : CC COUSERANS-PYRÉNÉES

DÉNOMINATION : MAISON DU LAC

PARCELLES : A 590

SITE BASIAS (cercle rayon de 100 mètres) : non concerné

FILIÈRE EnR PRÉSENTIE : PHOTOVOLTAÏQUE

TYPE DE PROJET PRESSENTI : SUR TOITURES (BÂTIMENTS)

PROJET ENGAGÉ : NON

AUTRES INFORMATIONS concernant tout ou partie du site

Urbanisme

COMMUNE LOI MONTAGNE : concerné

COMMUNE PNR : concerné

COMMUNE PNR EXTENSION : non concerné

TYPE DOCUMENT URBANISME : non concerné

ZONAGE DOCUMENT URBANISME : non concerné

Patrimoine

SITE INSCRIT : non concerné

SITE CLASSÉ : non concerné

SITE PATRIMONIAL REMARQUABLE : non concerné

PÉRIMÈTRE D'OPÉRATION GRAND SITE : non concerné

PÉRIMÈTRE DE PROTECTION DE MONUMENT HISTORIQUES : non concerné

SITE ARCHÉOLOGIQUE : non concerné

Risques naturels

RISQUE POTENTIEL D'INONDATION : sans objet

ALÉA FORT DES PPRN (INONDATION) : sans objet

ZONE ROUGE DES PPRN : sans objet

Agriculture

ÎLOT EXPLOITÉ DÉCLARÉ À LA PAC EN 2023 : sans objet

Biodiversité

CORRIDOR ÉCOLOGIQUE SCOT : sans objet

CORRIDOR ÉCOLOGIQUE SRCE HORS SCOT : sans objet

ZONE HUMIDE : sans objet

SITE DU CONSERVATOIRE D'ESPACES NATURELS : sans objet

SITE NATURA 2000 ZPS (ZONE DE PROTECTION SPÉCIALE) : sans objet

SITE NATURA 2000 ZSC (ZONE SPÉCIALE DE CONSERVATION) : sans objet

HABITAT D'INTÉRÊT COMMUNAUTAIRE (NATURA 2000) : sans objet

ZNIEFF DE TYPE 1 : sans objet

ZNIEFF DE TYPE 2 : sans objet



PROPOSITION DE ZONE D'ACCÉLÉRATION DES EnR

LOCALISATION / INFORMATIONS SUR LE SITE PROPOSÉ

COMMUNE : BONAC-IRAZEIN

EPCI : CC COUSERANS-PYRÉNÉES

DÉNOMINATION : PARKING BONAC SUR LEZ

PARCELLES : A1349

SITE BASIAS (cercle rayon de 100 mètres) : non concerné

FILIÈRE EnR PRÉSENTIE : PHOTOVOLTAÏQUE

TYPE DE PROJET PRESSENTI : SUR OMBRIÈRES

PROJET ENGAGÉ : NON

AUTRES INFORMATIONS concernant tout ou partie du site

Urbanisme

COMMUNE LOI MONTAGNE : concerné

COMMUNE PNR : concerné

COMMUNE PNR EXTENSION : non concerné

TYPE DOCUMENT URBANISME : non concerné

ZONAGE DOCUMENT URBANISME : non concerné

Patrimoine

SITE INSCRIT : non concerné

SITE CLASSÉ : non concerné

SITE PATRIMONIAL REMARQUABLE : non concerné

PÉRIMÈTRE D'OPÉRATION GRAND SITE : non concerné

PÉRIMÈTRE DE PROTECTION DE MONUMENT HISTORIQUES : non concerné

SITE ARCHÉOLOGIQUE : non concerné

Risques naturels

RISQUE POTENTIEL D'INONDATION : non concerné

ALÉA FORT DES PPRN (INONDATION) : non concerné

ZONE ROUGE DES PPRN : concerné

Agriculture

ÎLOT EXPLOITÉ DÉCLARÉ À LA PAC EN 2023 : non concerné

Biodiversité

CORRIDOR ÉCOLOGIQUE SCOT : non concerné

CORRIDOR ÉCOLOGIQUE SRCE HORS SCOT : non concerné

ZONE HUMIDE : non concerné

SITE DU CONSERVATOIRE D'ESPACES NATURELS : non concerné

SITE NATURA 2000 ZPS (ZONE DE PROTECTION SPÉCIALE) : non concerné

SITE NATURA 2000 ZSC (ZONE SPÉCIALE DE CONSERVATION) : non concerné

HABITAT D'INTÉRÊT COMMUNAUTAIRE (NATURA 2000) : non concerné

ZNIEFF DE TYPE 1 : non concerné

ZNIEFF DE TYPE 2 : MONTAGNES ENTRE LA HAUTE VALLÉE DE LA GARONNE ET LA HAUTE V



PROPOSITION DE ZONE D'ACCÉLÉRATION DES EnR

LOCALISATION / INFORMATIONS SUR LE SITE PROPOSÉ

COMMUNE : BONAC-IRAZEIN

EPCI : CC COUSERANS-PYRÉNÉES

DÉNOMINATION : PLACE IRAZEIN

PARCELLES : D 988

SITE BASIAS (cercle rayon de 100 mètres) : non concerné

FILIÈRE EnR PRÉSENTIE : PHOTOVOLTAÏQUE

TYPE DE PROJET PRESSENTI : SUR TOITURES (BÂTIMENTS)

PROJET ENGAGÉ : NON

AUTRES INFORMATIONS concernant tout ou partie du site

Urbanisme

COMMUNE LOI MONTAGNE : concerné

COMMUNE PNR : concerné

COMMUNE PNR EXTENSION : non concerné

TYPE DOCUMENT URBANISME : non concerné

ZONAGE DOCUMENT URBANISME : non concerné

Patrimoine

SITE INSCRIT : non concerné

SITE CLASSÉ : non concerné

SITE PATRIMONIAL REMARQUABLE : non concerné

PÉRIMÈTRE D'OPÉRATION GRAND SITE : non concerné

PÉRIMÈTRE DE PROTECTION DE MONUMENT HISTORIQUES : non concerné

SITE ARCHÉOLOGIQUE : non concerné

Risques naturels

RISQUE POTENTIEL D'INONDATION : sans objet

ALÉA FORT DES PPRN (INONDATION) : sans objet

ZONE ROUGE DES PPRN : sans objet

Agriculture

ÎLOT EXPLOITÉ DÉCLARÉ À LA PAC EN 2023 : sans objet

Biodiversité

CORRIDOR ÉCOLOGIQUE SCOT : sans objet

CORRIDOR ÉCOLOGIQUE SRCE HORS SCOT : sans objet

ZONE HUMIDE : sans objet

SITE DU CONSERVATOIRE D'ESPACES NATURELS : sans objet

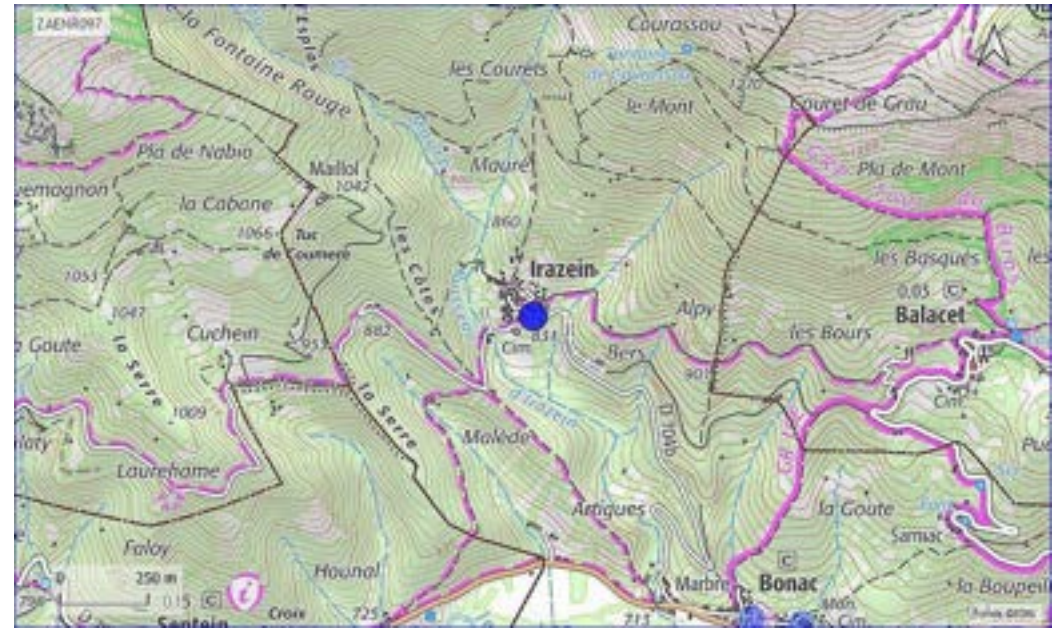
SITE NATURA 2000 ZPS (ZONE DE PROTECTION SPÉCIALE) : sans objet

SITE NATURA 2000 ZSC (ZONE SPÉCIALE DE CONSERVATION) : sans objet

HABITAT D'INTÉRÊT COMMUNAUTAIRE (NATURA 2000) : sans objet

ZNIEFF DE TYPE 1 : sans objet

ZNIEFF DE TYPE 2 : sans objet



PROPOSITION DE ZONE D'ACCÉLÉRATION DES EnR

LOCALISATION / INFORMATIONS SUR LE SITE PROPOSÉ

COMMUNE : BONAC-IRAZEIN

EPCI : CC COUSERANS-PYRÉNÉES

DÉNOMINATION : RELAIS MONTAGNARD

PARCELLES : A 198

SITE BASIAS (cercle rayon de 100 mètres) : non concerné

FILIÈRE EnR PRÉSENTIE : PHOTOVOLTAÏQUE

TYPE DE PROJET PRESSENTI : SUR TOITURES (BÂTIMENTS)

PROJET ENGAGÉ : NON

AUTRES INFORMATIONS concernant tout ou partie du site

Urbanisme

COMMUNE LOI MONTAGNE : concerné

COMMUNE PNR : concerné

COMMUNE PNR EXTENSION : non concerné

TYPE DOCUMENT URBANISME : non concerné

ZONAGE DOCUMENT URBANISME : non concerné

Patrimoine

SITE INSCRIT : non concerné

SITE CLASSÉ : non concerné

SITE PATRIMONIAL REMARQUABLE : non concerné

PÉRIMÈTRE D'OPÉRATION GRAND SITE : non concerné

PÉRIMÈTRE DE PROTECTION DE MONUMENT HISTORIQUES : non concerné

SITE ARCHÉOLOGIQUE : non concerné

Risques naturels

RISQUE POTENTIEL D'INONDATION : sans objet

ALÉA FORT DES PPRN (INONDATION) : sans objet

ZONE ROUGE DES PPRN : sans objet

Agriculture

ÎLOT EXPLOITÉ DÉCLARÉ À LA PAC EN 2023 : sans objet

Biodiversité

CORRIDOR ÉCOLOGIQUE SCOT : sans objet

CORRIDOR ÉCOLOGIQUE SRCE HORS SCOT : sans objet

ZONE HUMIDE : sans objet

SITE DU CONSERVATOIRE D'ESPACES NATURELS : sans objet

SITE NATURA 2000 ZPS (ZONE DE PROTECTION SPÉCIALE) : sans objet

SITE NATURA 2000 ZSC (ZONE SPÉCIALE DE CONSERVATION) : sans objet

HABITAT D'INTÉRÊT COMMUNAUTAIRE (NATURA 2000) : sans objet

ZNIEFF DE TYPE 1 : sans objet

ZNIEFF DE TYPE 2 : sans objet



PROPOSITION DE ZONE D'ACCÉLÉRATION DES EnR

LOCALISATION / INFORMATIONS SUR LE SITE PROPOSÉ

COMMUNE : BONNAC

EPCI : CC DES PORTES D'ARIÈGE PYRÉNÉES

DÉNOMINATION : ATELIERS COMMUNAUX

PARCELLES : C 1131

SITE BASIAS (cercle rayon de 100 mètres) : non concerné

FILIÈRE EnR PRÉSENTIE : PHOTOVOLTAÏQUE

TYPE DE PROJET PRESSENTI : SUR TOITURES (BÂTIMENTS)

PROJET ENGAGÉ : NON

AUTRES INFORMATIONS concernant tout ou partie du site

Urbanisme

COMMUNE LOI MONTAGNE : non concerné

COMMUNE PNR : non concerné

COMMUNE PNR EXTENSION : non concerné

TYPE DOCUMENT URBANISME : non concerné

ZONAGE DOCUMENT URBANISME : non concerné

Patrimoine

SITE INSCRIT : non concerné

SITE CLASSÉ : non concerné

SITE PATRIMONIAL REMARQUABLE : non concerné

PÉRIMÈTRE D'OPÉRATION GRAND SITE : non concerné

PÉRIMÈTRE DE PROTECTION DE MONUMENT HISTORIQUES : non concerné

SITE ARCHÉOLOGIQUE : non concerné

Risques naturels

RISQUE POTENTIEL D'INONDATION : sans objet

ALÉA FORT DES PPRN (INONDATION) : sans objet

ZONE ROUGE DES PPRN : sans objet

Agriculture

ÎLOT EXPLOITÉ DÉCLARÉ À LA PAC EN 2023 : sans objet

Biodiversité

CORRIDOR ÉCOLOGIQUE SCOT : sans objet

CORRIDOR ÉCOLOGIQUE SRCE HORS SCOT : sans objet

ZONE HUMIDE : sans objet

SITE DU CONSERVATOIRE D'ESPACES NATURELS : sans objet

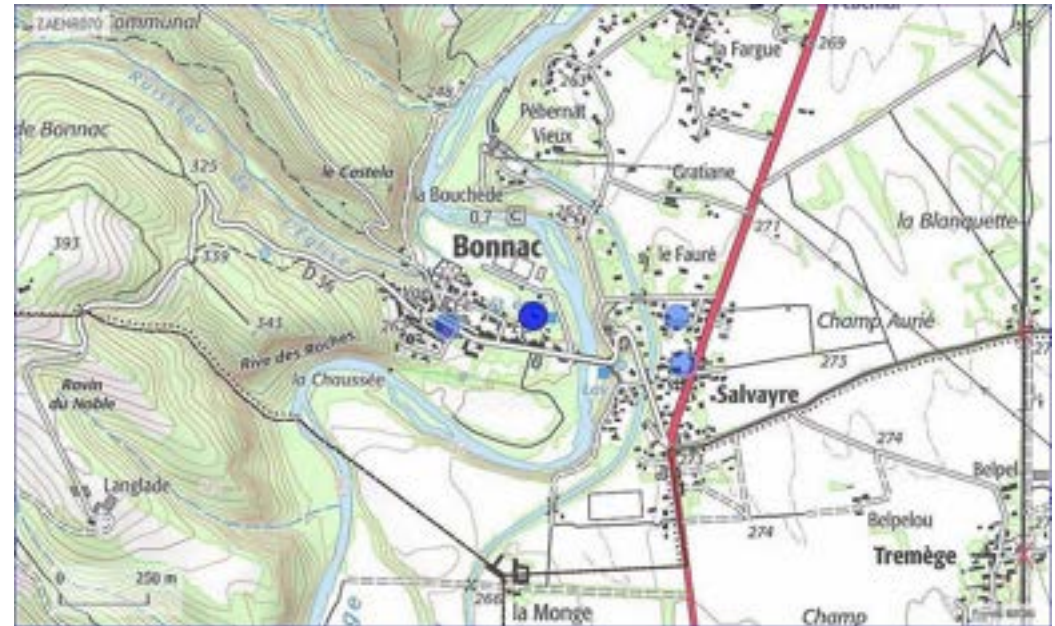
SITE NATURA 2000 ZPS (ZONE DE PROTECTION SPÉCIALE) : sans objet

SITE NATURA 2000 ZSC (ZONE SPÉCIALE DE CONSERVATION) : sans objet

HABITAT D'INTÉRÊT COMMUNAUTAIRE (NATURA 2000) : sans objet

ZNIEFF DE TYPE 1 : sans objet

ZNIEFF DE TYPE 2 : sans objet



PROPOSITION DE ZONE D'ACCÉLÉRATION DES EnR

LOCALISATION / INFORMATIONS SUR LE SITE PROPOSÉ

COMMUNE : BONNAC

EPCI : CC DES PORTES D'ARIÈGE PYRÉNÉES

DÉNOMINATION : MAIRIE- AGENCE POSTALE

PARCELLES : C 1010 -1007

SITE BASIAS (cercle rayon de 100 mètres) : non concerné

FILIÈRE EnR PRÉSENTIE : PHOTOVOLTAÏQUE

TYPE DE PROJET PRESSENTI : SUR TOITURES (BÂTIMENTS)

PROJET ENGAGÉ : NON

AUTRES INFORMATIONS concernant tout ou partie du site

Urbanisme

COMMUNE LOI MONTAGNE : non concerné

COMMUNE PNR : non concerné

COMMUNE PNR EXTENSION : non concerné

TYPE DOCUMENT URBANISME : non concerné

ZONAGE DOCUMENT URBANISME : non concerné

Patrimoine

SITE INSCRIT : non concerné

SITE CLASSÉ : non concerné

SITE PATRIMONIAL REMARQUABLE : non concerné

PÉRIMÈTRE D'OPÉRATION GRAND SITE : non concerné

PÉRIMÈTRE DE PROTECTION DE MONUMENT HISTORIQUES : non concerné

SITE ARCHÉOLOGIQUE : non concerné

Risques naturels

RISQUE POTENTIEL D'INONDATION : sans objet

ALÉA FORT DES PPRN (INONDATION) : sans objet

ZONE ROUGE DES PPRN : sans objet

Agriculture

ÎLOT EXPLOITÉ DÉCLARÉ À LA PAC EN 2023 : sans objet

Biodiversité

CORRIDOR ÉCOLOGIQUE SCOT : sans objet

CORRIDOR ÉCOLOGIQUE SRCE HORS SCOT : sans objet

ZONE HUMIDE : sans objet

SITE DU CONSERVATOIRE D'ESPACES NATURELS : sans objet

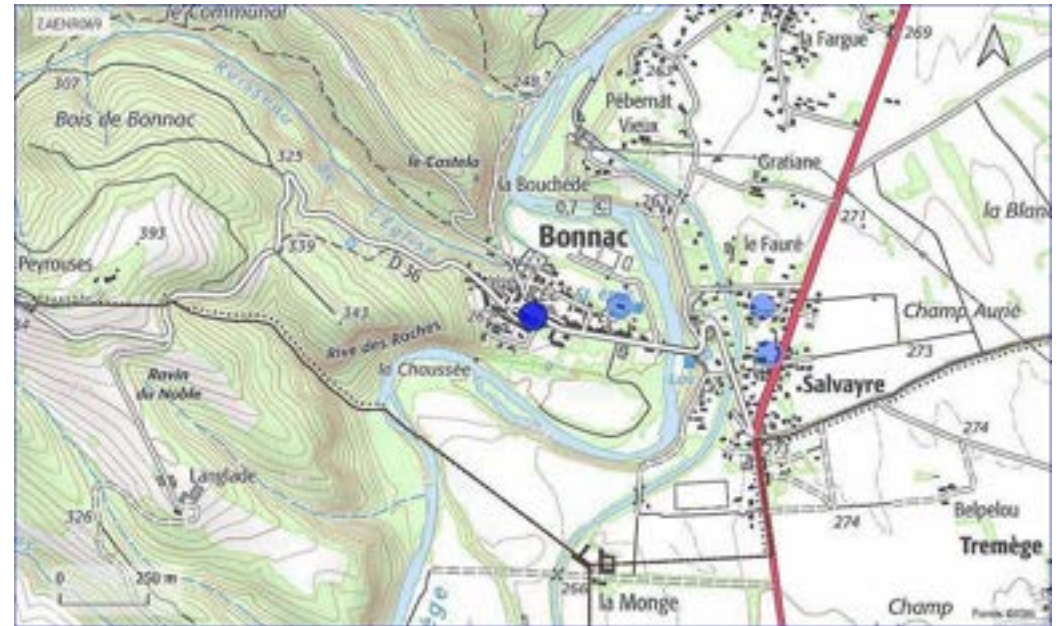
SITE NATURA 2000 ZPS (ZONE DE PROTECTION SPÉCIALE) : sans objet

SITE NATURA 2000 ZSC (ZONE SPÉCIALE DE CONSERVATION) : sans objet

HABITAT D'INTÉRÊT COMMUNAUTAIRE (NATURA 2000) : sans objet

ZNIEFF DE TYPE 1 : sans objet

ZNIEFF DE TYPE 2 : sans objet



PROPOSITION DE ZONE D'ACCÉLÉRATION DES EnR

LOCALISATION / INFORMATIONS SUR LE SITE PROPOSÉ

COMMUNE : BONNAC

EPCI : CC DES PORTES D'ARIÈGE PYRÉNÉES

DÉNOMINATION : PARKING LOTISSEMENT CANTO CABANA

PARCELLES : B 1687

SITE BASIAS (cercle rayon de 100 mètres) : non concerné

FILIÈRE EnR PRÉSENTIE : PHOTOVOLTAÏQUE

TYPE DE PROJET PRESSENTI : SUR OMBRIÈRES

PROJET ENGAGÉ : NON

AUTRES INFORMATIONS concernant tout ou partie du site

Urbanisme

COMMUNE LOI MONTAGNE : non concerné

COMMUNE PNR : non concerné

COMMUNE PNR EXTENSION : non concerné

TYPE DOCUMENT URBANISME : non concerné

ZONAGE DOCUMENT URBANISME : non concerné

Patrimoine

SITE INSCRIT : non concerné

SITE CLASSÉ : non concerné

SITE PATRIMONIAL REMARQUABLE : non concerné

PÉRIMÈTRE D'OPÉRATION GRAND SITE : non concerné

PÉRIMÈTRE DE PROTECTION DE MONUMENT HISTORIQUES : non concerné

SITE ARCHÉOLOGIQUE : non concerné

Risques naturels

RISQUE POTENTIEL D'INONDATION : non concerné

ALÉA FORT DES PPRN (INONDATION) : non concerné

ZONE ROUGE DES PPRN : non concerné

Agriculture

ÎLOT EXPLOITÉ DÉCLARÉ À LA PAC EN 2023 : non concerné

Biodiversité

CORRIDOR ÉCOLOGIQUE SCOT : non concerné

CORRIDOR ÉCOLOGIQUE SRCE HORS SCOT : non concerné

ZONE HUMIDE : non concerné

SITE DU CONSERVATOIRE D'ESPACES NATURELS : non concerné

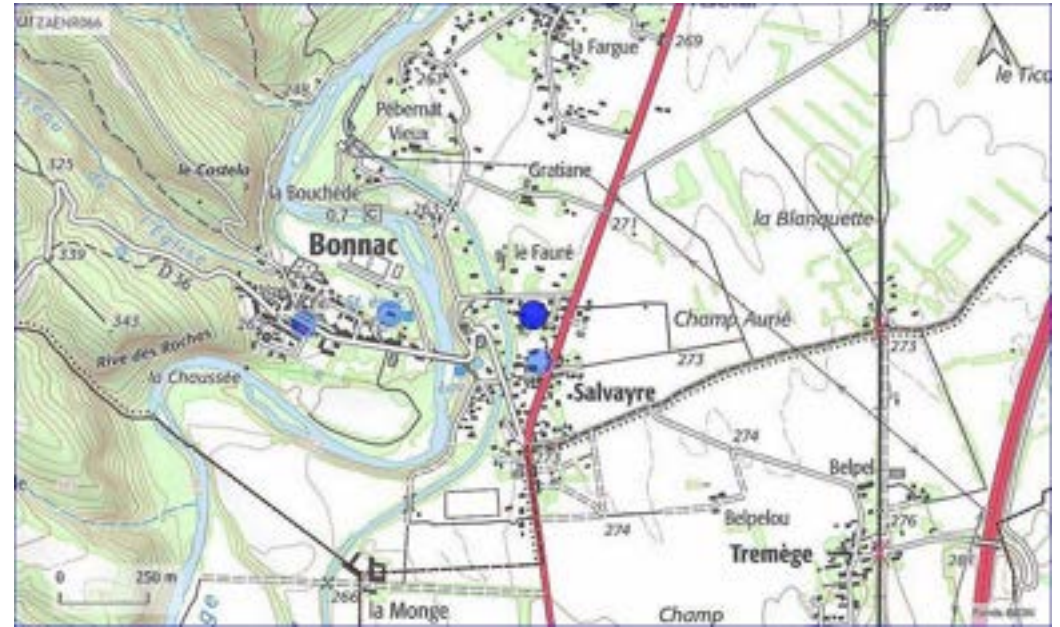
SITE NATURA 2000 ZPS (ZONE DE PROTECTION SPÉCIALE) : non concerné

SITE NATURA 2000 ZSC (ZONE SPÉCIALE DE CONSERVATION) : non concerné

HABITAT D'INTÉRÊT COMMUNAUTAIRE (NATURA 2000) : non concerné

ZNIEFF DE TYPE 1 : non concerné

ZNIEFF DE TYPE 2 : non concerné



PROPOSITION DE ZONE D'ACCÉLÉRATION DES EnR

LOCALISATION / INFORMATIONS SUR LE SITE PROPOSÉ

COMMUNE : BONNAC

EPCI : CC DES PORTES D'ARIÈGE PYRÉNÉES

DÉNOMINATION : TERRAIN AGRICOLE LAFARGUETTE

PARCELLES : C0038 / C0039

SITE BASIAS (cercle rayon de 100 mètres) : non concerné

FILIÈRE EnR PRÉSENTIE : PHOTOVOLTAÏQUE

TYPE DE PROJET PRESSENTI : AU SOL

PROJET ENGAGÉ : NON

AUTRES INFORMATIONS concernant tout ou partie du site

Urbanisme

COMMUNE LOI MONTAGNE : non concerné

COMMUNE PNR : non concerné

COMMUNE PNR EXTENSION : non concerné

TYPE DOCUMENT URBANISME : non concerné

ZONAGE DOCUMENT URBANISME : non concerné

Patrimoine

SITE INSCRIT : non concerné

SITE CLASSÉ : non concerné

SITE PATRIMONIAL REMARQUABLE : non concerné

PÉRIMÈTRE D'OPÉRATION GRAND SITE : non concerné

PÉRIMÈTRE DE PROTECTION DE MONUMENT HISTORIQUES : non concerné

SITE ARCHÉOLOGIQUE : non concerné

Risques naturels

RISQUE POTENTIEL D'INONDATION : non concerné

ALÉA FORT DES PPRN (INONDATION) : non concerné

ZONE ROUGE DES PPRN : concerné

Agriculture

ÎLOT EXPLOITÉ DÉCLARÉ À LA PAC EN 2023 : concerné

Biodiversité

CORRIDOR ÉCOLOGIQUE SCOT : non concerné

CORRIDOR ÉCOLOGIQUE SRCE HORS SCOT : non concerné

ZONE HUMIDE : non concerné

SITE DU CONSERVATOIRE D'ESPACES NATURELS : non concerné

SITE NATURA 2000 ZPS (ZONE DE PROTECTION SPÉCIALE) : non concerné

SITE NATURA 2000 ZSC (ZONE SPÉCIALE DE CONSERVATION) : non concerné

HABITAT D'INTÉRÊT COMMUNAUTAIRE (NATURA 2000) : non concerné

ZNIEFF DE TYPE 1 : non concerné

ZNIEFF DE TYPE 2 : non concerné



Enjeux forts avérés : Espace naturel, agricole ou forestier / tout ou partie en zone rouge de PPRN

PROPOSITION DE ZONE D'ACCÉLÉRATION DES EnR

LOCALISATION / INFORMATIONS SUR LE SITE PROPOSÉ

COMMUNE : BONNAC

EPCI : CC DES PORTES D'ARIÈGE PYRÉNÉES

DÉNOMINATION : TERRAIN PLACE DE L'ABREUVOIR

PARCELLES : B1614 B 767

SITE BASIAS (cercle rayon de 100 mètres) : non concerné

FILIÈRE EnR PRÉSENTIE : PHOTOVOLTAÏQUE

TYPE DE PROJET PRESSENTI : SUR OMBRIÈRES

PROJET ENGAGÉ : NON

AUTRES INFORMATIONS concernant tout ou partie du site

Urbanisme

COMMUNE LOI MONTAGNE : non concerné

COMMUNE PNR : non concerné

COMMUNE PNR EXTENSION : non concerné

TYPE DOCUMENT URBANISME : non concerné

ZONAGE DOCUMENT URBANISME : non concerné

Patrimoine

SITE INSCRIT : non concerné

SITE CLASSÉ : non concerné

SITE PATRIMONIAL REMARQUABLE : non concerné

PÉRIMÈTRE D'OPÉRATION GRAND SITE : non concerné

PÉRIMÈTRE DE PROTECTION DE MONUMENT HISTORIQUES : non concerné

SITE ARCHÉOLOGIQUE : non concerné

Risques naturels

RISQUE POTENTIEL D'INONDATION : non concerné

ALÉA FORT DES PPRN (INONDATION) : non concerné

ZONE ROUGE DES PPRN : non concerné

Agriculture

ÎLOT EXPLOITÉ DÉCLARÉ À LA PAC EN 2023 : non concerné

Biodiversité

CORRIDOR ÉCOLOGIQUE SCOT : non concerné

CORRIDOR ÉCOLOGIQUE SRCE HORS SCOT : non concerné

ZONE HUMIDE : non concerné

SITE DU CONSERVATOIRE D'ESPACES NATURELS : non concerné

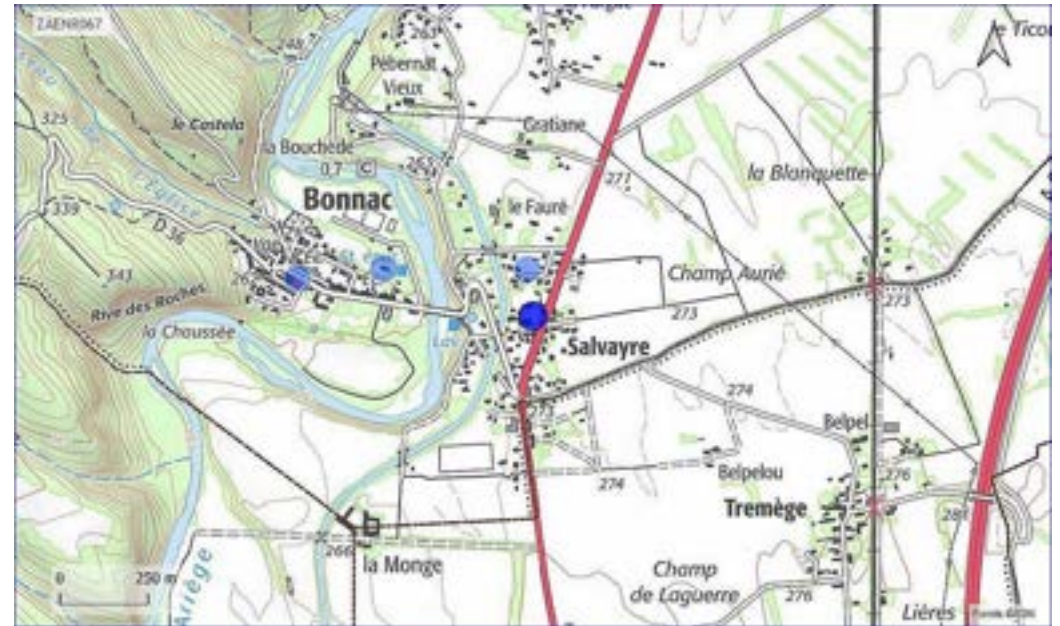
SITE NATURA 2000 ZPS (ZONE DE PROTECTION SPÉCIALE) : non concerné

SITE NATURA 2000 ZSC (ZONE SPÉCIALE DE CONSERVATION) : non concerné

HABITAT D'INTÉRÊT COMMUNAUTAIRE (NATURA 2000) : non concerné

ZNIEFF DE TYPE 1 : non concerné

ZNIEFF DE TYPE 2 : non concerné



PROPOSITION DE ZONE D'ACCÉLÉRATION DES EnR

LOCALISATION / INFORMATIONS SUR LE SITE PROPOSÉ

COMMUNE : BRIE

EPCI : CC DES PORTES D'ARIÈGE PYRÉNÉES

DÉNOMINATION : ABRI EXISTANT PARKING

PARCELLES : B975

SITE BASIAS (cercle rayon de 100 mètres) : non concerné

FILIÈRE EnR PRÉSENTIE : PHOTOVOLTAÏQUE

TYPE DE PROJET PRESSENTI : SUR TOITURES (BÂTIMENTS)

PROJET ENGAGÉ : NON

AUTRES INFORMATIONS concernant tout ou partie du site

Urbanisme

COMMUNE LOI MONTAGNE : non concerné

COMMUNE PNR : non concerné

COMMUNE PNR EXTENSION : non concerné

TYPE DOCUMENT URBANISME : non concerné

ZONAGE DOCUMENT URBANISME : non concerné

Patrimoine

SITE INSCRIT : non concerné

SITE CLASSÉ : non concerné

SITE PATRIMONIAL REMARQUABLE : non concerné

PÉRIMÈTRE D'OPÉRATION GRAND SITE : non concerné

PÉRIMÈTRE DE PROTECTION DE MONUMENT HISTORIQUES : non concerné

SITE ARCHÉOLOGIQUE : non concerné

Risques naturels

RISQUE POTENTIEL D'INONDATION : sans objet

ALÉA FORT DES PPRN (INONDATION) : sans objet

ZONE ROUGE DES PPRN : sans objet

Agriculture

ÎLOT EXPLOITÉ DÉCLARÉ À LA PAC EN 2023 : sans objet

Biodiversité

CORRIDOR ÉCOLOGIQUE SCOT : sans objet

CORRIDOR ÉCOLOGIQUE SRCE HORS SCOT : sans objet

ZONE HUMIDE : sans objet

SITE DU CONSERVATOIRE D'ESPACES NATURELS : sans objet

SITE NATURA 2000 ZPS (ZONE DE PROTECTION SPÉCIALE) : sans objet

SITE NATURA 2000 ZSC (ZONE SPÉCIALE DE CONSERVATION) : sans objet

HABITAT D'INTÉRÊT COMMUNAUTAIRE (NATURA 2000) : sans objet

ZNIEFF DE TYPE 1 : sans objet

ZNIEFF DE TYPE 2 : sans objet



PROPOSITION DE ZONE D'ACCÉLÉRATION DES EnR

LOCALISATION / INFORMATIONS SUR LE SITE PROPOSÉ

COMMUNE : BRIE

EPCI : CC DES PORTES D'ARIÈGE PYRÉNÉES

DÉNOMINATION : TOITURE SALLE POLYVALENTE

PARCELLES : B715

SITE BASIAS (cercle rayon de 100 mètres) : non concerné

FILIÈRE EnR PRÉSENTIE : PHOTOVOLTAÏQUE, SOLAIRE THERMIQUE

TYPE DE PROJET PRESSENTI : SUR TOITURES (BÂTIMENTS)

PROJET ENGAGÉ : NON

AUTRES INFORMATIONS concernant tout ou partie du site

Urbanisme

COMMUNE LOI MONTAGNE : non concerné

COMMUNE PNR : non concerné

COMMUNE PNR EXTENSION : non concerné

TYPE DOCUMENT URBANISME : non concerné

ZONAGE DOCUMENT URBANISME : non concerné

Patrimoine

SITE INSCRIT : non concerné

SITE CLASSÉ : non concerné

SITE PATRIMONIAL REMARQUABLE : non concerné

PÉRIMÈTRE D'OPÉRATION GRAND SITE : non concerné

PÉRIMÈTRE DE PROTECTION DE MONUMENT HISTORIQUES : non concerné

SITE ARCHÉOLOGIQUE : non concerné

Risques naturels

RISQUE POTENTIEL D'INONDATION : sans objet

ALÉA FORT DES PPRN (INONDATION) : sans objet

ZONE ROUGE DES PPRN : sans objet

Agriculture

ÎLOT EXPLOITÉ DÉCLARÉ À LA PAC EN 2023 : sans objet

Biodiversité

CORRIDOR ÉCOLOGIQUE SCOT : sans objet

CORRIDOR ÉCOLOGIQUE SRCE HORS SCOT : sans objet

ZONE HUMIDE : sans objet

SITE DU CONSERVATOIRE D'ESPACES NATURELS : sans objet

SITE NATURA 2000 ZPS (ZONE DE PROTECTION SPÉCIALE) : sans objet

SITE NATURA 2000 ZSC (ZONE SPÉCIALE DE CONSERVATION) : sans objet

HABITAT D'INTÉRÊT COMMUNAUTAIRE (NATURA 2000) : sans objet

ZNIEFF DE TYPE 1 : sans objet

ZNIEFF DE TYPE 2 : sans objet



PROPOSITION DE ZONE D'ACCÉLÉRATION DES EnR

LOCALISATION / INFORMATIONS SUR LE SITE PROPOSÉ

COMMUNE : BRIE

EPCI : CC DES PORTES D'ARIÈGE PYRÉNÉES

DÉNOMINATION : TOITURE ÉGLISE

PARCELLES : A271

SITE BASIAS (cercle rayon de 100 mètres) : non concerné

FILIÈRE EnR PRÉSENTIE : PHOTOVOLTAÏQUE

TYPE DE PROJET PRESSENTI : SUR TOITURES (BÂTIMENTS)

PROJET ENGAGÉ : NON

AUTRES INFORMATIONS concernant tout ou partie du site

Urbanisme

COMMUNE LOI MONTAGNE : non concerné

COMMUNE PNR : non concerné

COMMUNE PNR EXTENSION : non concerné

TYPE DOCUMENT URBANISME : non concerné

ZONAGE DOCUMENT URBANISME : non concerné

Patrimoine

SITE INSCRIT : non concerné

SITE CLASSÉ : non concerné

SITE PATRIMONIAL REMARQUABLE : non concerné

PÉRIMÈTRE D'OPÉRATION GRAND SITE : non concerné

PÉRIMÈTRE DE PROTECTION DE MONUMENT HISTORIQUES : non concerné

SITE ARCHÉOLOGIQUE : non concerné

Risques naturels

RISQUE POTENTIEL D'INONDATION : sans objet

ALÉA FORT DES PPRN (INONDATION) : sans objet

ZONE ROUGE DES PPRN : sans objet

Agriculture

ÎLOT EXPLOITÉ DÉCLARÉ À LA PAC EN 2023 : sans objet

Biodiversité

CORRIDOR ÉCOLOGIQUE SCOT : sans objet

CORRIDOR ÉCOLOGIQUE SRCE HORS SCOT : sans objet

ZONE HUMIDE : sans objet

SITE DU CONSERVATOIRE D'ESPACES NATURELS : sans objet

SITE NATURA 2000 ZPS (ZONE DE PROTECTION SPÉCIALE) : sans objet

SITE NATURA 2000 ZSC (ZONE SPÉCIALE DE CONSERVATION) : sans objet

HABITAT D'INTÉRÊT COMMUNAUTAIRE (NATURA 2000) : sans objet

ZNIEFF DE TYPE 1 : sans objet

ZNIEFF DE TYPE 2 : sans objet



PROPOSITION DE ZONE D'ACCÉLÉRATION DES EnR

LOCALISATION / INFORMATIONS SUR LE SITE PROPOSÉ

COMMUNE : CANTE

EPCI : CC DES PORTES D'ARIÈGE PYRÉNÉES

DÉNOMINATION : EXTENSION DE L'ÉCOLE

PARCELLES : OC 222

SITE BASIAS (cercle rayon de 100 mètres) : non concerné

FILIÈRE EnR PRÉSENTIE : PHOTOVOLTAÏQUE

TYPE DE PROJET PRESSENTI : SUR TOITURES (BÂTIMENTS)

PROJET ENGAGÉ : NON

AUTRES INFORMATIONS concernant tout ou partie du site

Urbanisme

COMMUNE LOI MONTAGNE : non concerné

COMMUNE PNR : non concerné

COMMUNE PNR EXTENSION : non concerné

TYPE DOCUMENT URBANISME : non concerné

ZONAGE DOCUMENT URBANISME : non concerné

Patrimoine

SITE INSCRIT : non concerné

SITE CLASSÉ : non concerné

SITE PATRIMONIAL REMARQUABLE : non concerné

PÉRIMÈTRE D'OPÉRATION GRAND SITE : non concerné

PÉRIMÈTRE DE PROTECTION DE MONUMENT HISTORIQUES : non concerné

SITE ARCHÉOLOGIQUE : non concerné

Risques naturels

RISQUE POTENTIEL D'INONDATION : sans objet

ALÉA FORT DES PPRN (INONDATION) : sans objet

ZONE ROUGE DES PPRN : sans objet

Agriculture

ÎLOT EXPLOITÉ DÉCLARÉ À LA PAC EN 2023 : sans objet

Biodiversité

CORRIDOR ÉCOLOGIQUE SCOT : sans objet

CORRIDOR ÉCOLOGIQUE SRCE HORS SCOT : sans objet

ZONE HUMIDE : sans objet

SITE DU CONSERVATOIRE D'ESPACES NATURELS : sans objet

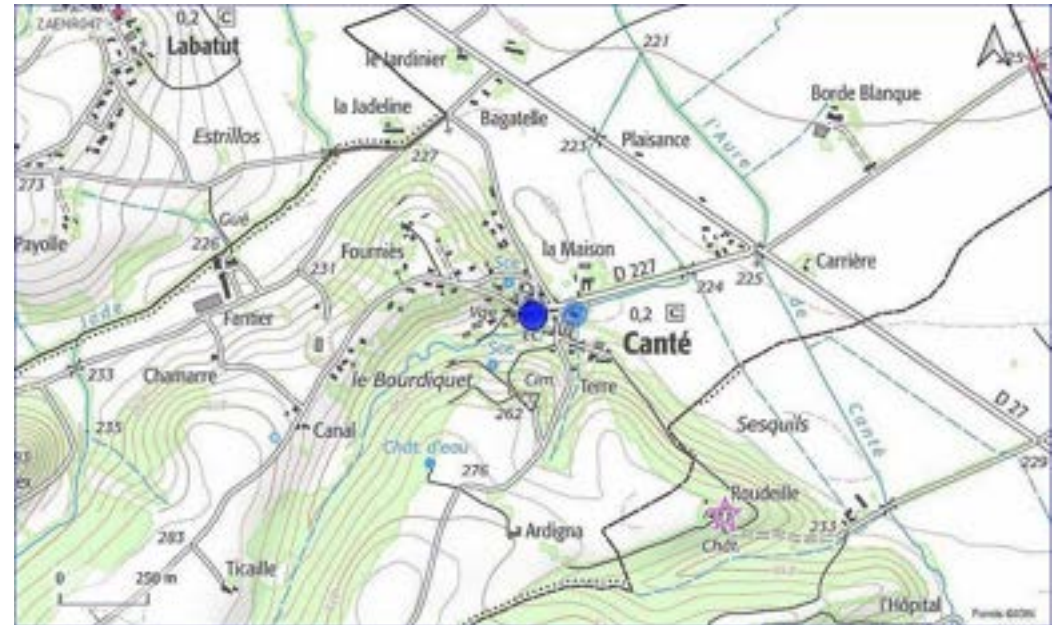
SITE NATURA 2000 ZPS (ZONE DE PROTECTION SPÉCIALE) : sans objet

SITE NATURA 2000 ZSC (ZONE SPÉCIALE DE CONSERVATION) : sans objet

HABITAT D'INTÉRÊT COMMUNAUTAIRE (NATURA 2000) : sans objet

ZNIEFF DE TYPE 1 : sans objet

ZNIEFF DE TYPE 2 : sans objet



PROPOSITION DE ZONE D'ACCÉLÉRATION DES EnR

LOCALISATION / INFORMATIONS SUR LE SITE PROPOSÉ

COMMUNE : CANTE

EPCI : CC DES PORTES D'ARIÈGE PYRÉNÉES

DÉNOMINATION : LOGEMENT COMMUNAL

PARCELLES : OC 223

SITE BASIAS (cercle rayon de 100 mètres) : non concerné

FILIÈRE EnR PRÉSENTIE : PHOTOVOLTAÏQUE

TYPE DE PROJET PRESSENTI : SUR TOITURES (BÂTIMENTS)

PROJET ENGAGÉ : NON

AUTRES INFORMATIONS concernant tout ou partie du site

Urbanisme

COMMUNE LOI MONTAGNE : non concerné

COMMUNE PNR : non concerné

COMMUNE PNR EXTENSION : non concerné

TYPE DOCUMENT URBANISME : non concerné

ZONAGE DOCUMENT URBANISME : non concerné

Patrimoine

SITE INSCRIT : non concerné

SITE CLASSÉ : non concerné

SITE PATRIMONIAL REMARQUABLE : non concerné

PÉRIMÈTRE D'OPÉRATION GRAND SITE : non concerné

PÉRIMÈTRE DE PROTECTION DE MONUMENT HISTORIQUES : non concerné

SITE ARCHÉOLOGIQUE : non concerné

Risques naturels

RISQUE POTENTIEL D'INONDATION : sans objet

ALÉA FORT DES PPRN (INONDATION) : sans objet

ZONE ROUGE DES PPRN : sans objet

Agriculture

ÎLOT EXPLOITÉ DÉCLARÉ À LA PAC EN 2023 : sans objet

Biodiversité

CORRIDOR ÉCOLOGIQUE SCOT : sans objet

CORRIDOR ÉCOLOGIQUE SRCE HORS SCOT : sans objet

ZONE HUMIDE : sans objet

SITE DU CONSERVATOIRE D'ESPACES NATURELS : sans objet

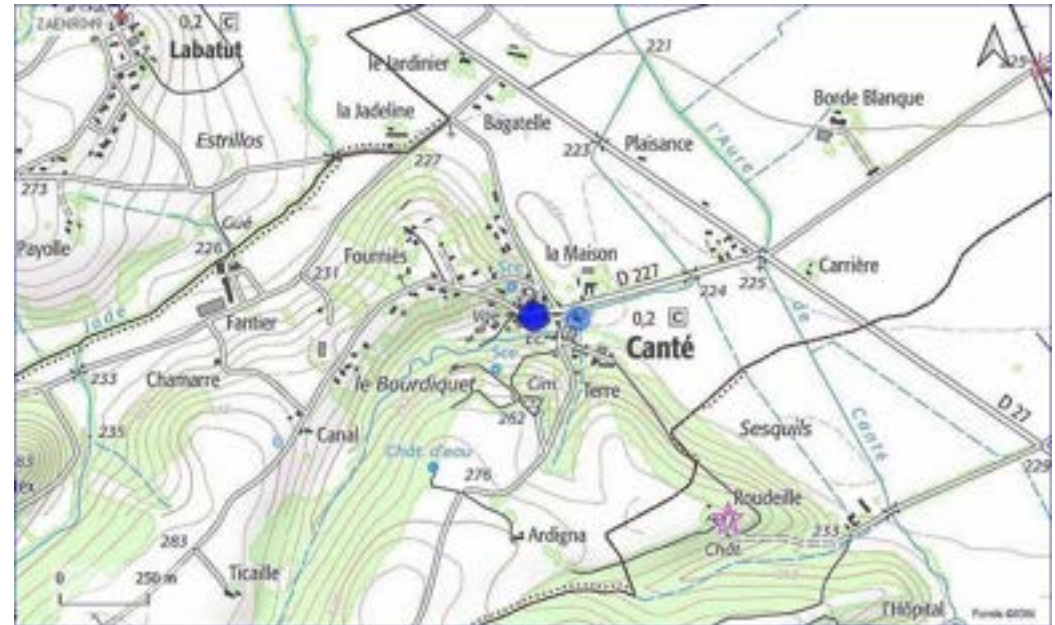
SITE NATURA 2000 ZPS (ZONE DE PROTECTION SPÉCIALE) : sans objet

SITE NATURA 2000 ZSC (ZONE SPÉCIALE DE CONSERVATION) : sans objet

HABITAT D'INTÉRÊT COMMUNAUTAIRE (NATURA 2000) : sans objet

ZNIEFF DE TYPE 1 : sans objet

ZNIEFF DE TYPE 2 : sans objet



PROPOSITION DE ZONE D'ACCÉLÉRATION DES EnR

LOCALISATION / INFORMATIONS SUR LE SITE PROPOSÉ

COMMUNE : CANTE

EPCI : CC DES PORTES D'ARIÈGE PYRÉNÉES

DÉNOMINATION : MAIRIE & ÉCOLE

PARCELLES : OC 224

SITE BASIAS (cercle rayon de 100 mètres) : non concerné

FILIÈRE EnR PRÉSENTIE : PHOTOVOLTAÏQUE

TYPE DE PROJET PRESSENTI : SUR TOITURES (BÂTIMENTS)

PROJET ENGAGÉ : NON

AUTRES INFORMATIONS concernant tout ou partie du site

Urbanisme

COMMUNE LOI MONTAGNE : non concerné

COMMUNE PNR : non concerné

COMMUNE PNR EXTENSION : non concerné

TYPE DOCUMENT URBANISME : non concerné

ZONAGE DOCUMENT URBANISME : non concerné

Patrimoine

SITE INSCRIT : non concerné

SITE CLASSÉ : non concerné

SITE PATRIMONIAL REMARQUABLE : non concerné

PÉRIMÈTRE D'OPÉRATION GRAND SITE : non concerné

PÉRIMÈTRE DE PROTECTION DE MONUMENT HISTORIQUES : non concerné

SITE ARCHÉOLOGIQUE : non concerné

Risques naturels

RISQUE POTENTIEL D'INONDATION : sans objet

ALÉA FORT DES PPRN (INONDATION) : sans objet

ZONE ROUGE DES PPRN : sans objet

Agriculture

ÎLOT EXPLOITÉ DÉCLARÉ À LA PAC EN 2023 : sans objet

Biodiversité

CORRIDOR ÉCOLOGIQUE SCOT : sans objet

CORRIDOR ÉCOLOGIQUE SRCE HORS SCOT : sans objet

ZONE HUMIDE : sans objet

SITE DU CONSERVATOIRE D'ESPACES NATURELS : sans objet

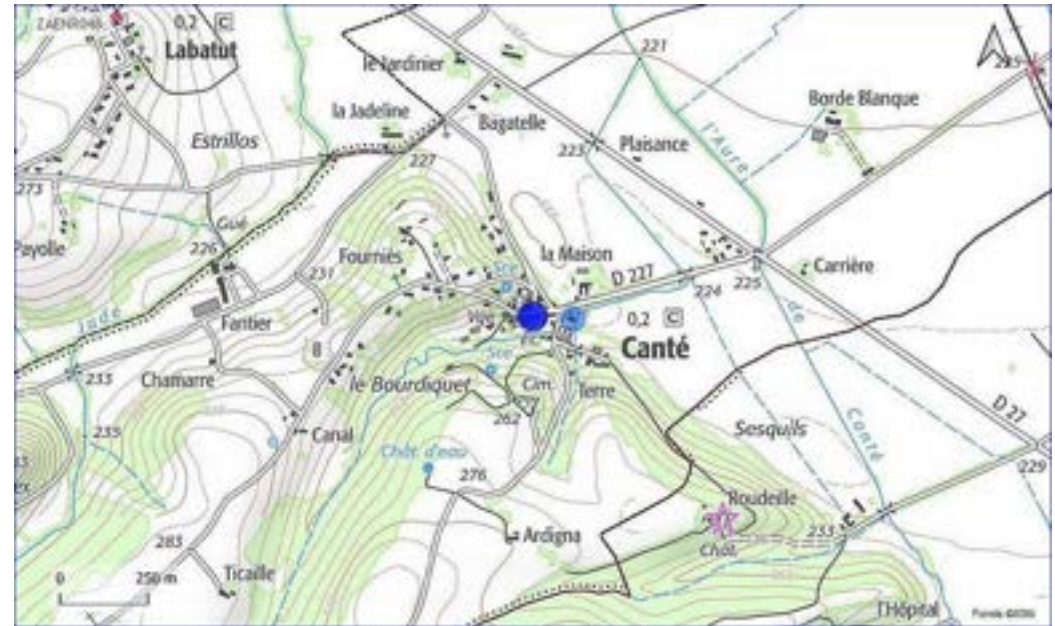
SITE NATURA 2000 ZPS (ZONE DE PROTECTION SPÉCIALE) : sans objet

SITE NATURA 2000 ZSC (ZONE SPÉCIALE DE CONSERVATION) : sans objet

HABITAT D'INTÉRÊT COMMUNAUTAIRE (NATURA 2000) : sans objet

ZNIEFF DE TYPE 1 : sans objet

ZNIEFF DE TYPE 2 : sans objet



PROPOSITION DE ZONE D'ACCÉLÉRATION DES EnR

LOCALISATION / INFORMATIONS SUR LE SITE PROPOSÉ

COMMUNE : CANTE

EPCI : CC DES PORTES D'ARIÈGE PYRÉNÉES

DÉNOMINATION : SALLE POLYVALENTE

PARCELLES : ZD 035

SITE BASIAS (cercle rayon de 100 mètres) : non concerné

FILIÈRE EnR PRÉSENTIE : PHOTOVOLTAÏQUE

TYPE DE PROJET PRESSENTI : SUR TOITURES (BÂTIMENTS)

PROJET ENGAGÉ : NON

AUTRES INFORMATIONS concernant tout ou partie du site

Urbanisme

COMMUNE LOI MONTAGNE : non concerné

COMMUNE PNR : non concerné

COMMUNE PNR EXTENSION : non concerné

TYPE DOCUMENT URBANISME : non concerné

ZONAGE DOCUMENT URBANISME : non concerné

Patrimoine

SITE INSCRIT : non concerné

SITE CLASSÉ : non concerné

SITE PATRIMONIAL REMARQUABLE : non concerné

PÉRIMÈTRE D'OPÉRATION GRAND SITE : non concerné

PÉRIMÈTRE DE PROTECTION DE MONUMENT HISTORIQUES : non concerné

SITE ARCHÉOLOGIQUE : non concerné

Risques naturels

RISQUE POTENTIEL D'INONDATION : sans objet

ALÉA FORT DES PPRN (INONDATION) : sans objet

ZONE ROUGE DES PPRN : sans objet

Agriculture

ÎLOT EXPLOITÉ DÉCLARÉ À LA PAC EN 2023 : sans objet

Biodiversité

CORRIDOR ÉCOLOGIQUE SCOT : sans objet

CORRIDOR ÉCOLOGIQUE SRCE HORS SCOT : sans objet

ZONE HUMIDE : sans objet

SITE DU CONSERVATOIRE D'ESPACES NATURELS : sans objet

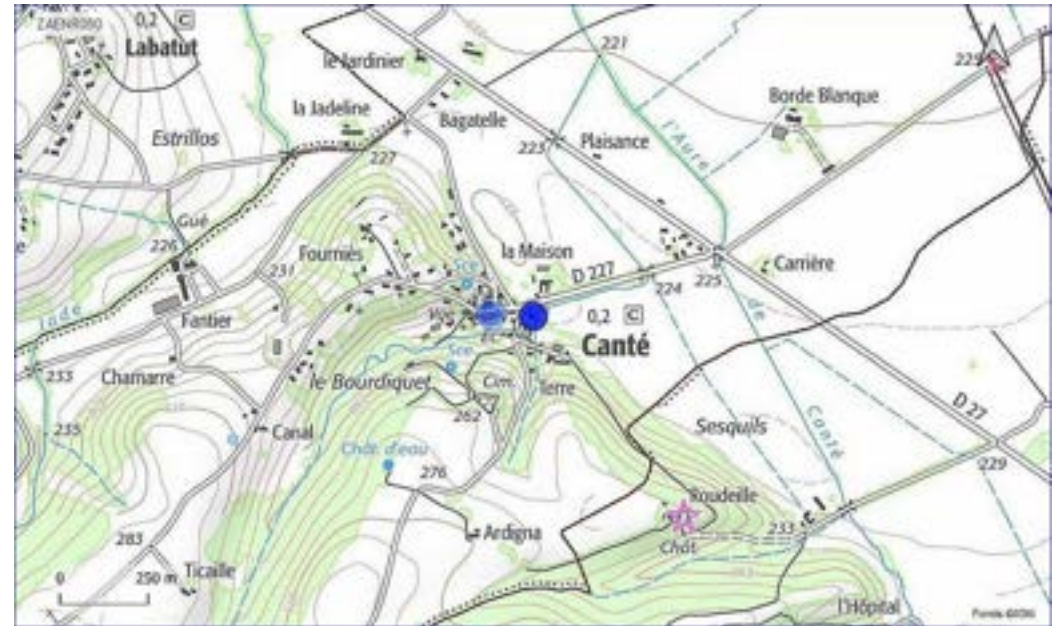
SITE NATURA 2000 ZPS (ZONE DE PROTECTION SPÉCIALE) : sans objet

SITE NATURA 2000 ZSC (ZONE SPÉCIALE DE CONSERVATION) : sans objet

HABITAT D'INTÉRÊT COMMUNAUTAIRE (NATURA 2000) : sans objet

ZNIEFF DE TYPE 1 : sans objet

ZNIEFF DE TYPE 2 : sans objet



PROPOSITION DE ZONE D'ACCÉLÉRATION DES EnR

LOCALISATION / INFORMATIONS SUR LE SITE PROPOSÉ

COMMUNE : CAZAVET

EPCI : CC COUSERANS-PYRÉNÉES

DÉNOMINATION : ANCIENNE CARRIÈRE DU LIARD PARCELLES CADASTRALES C367, C420 ET

PARCELLES : C367 420 421

SITE BASIAS (cercle rayon de 100 mètres) : MPY0902026

FILIÈRE EnR PRÉSENTIE : PHOTOVOLTAÏQUE

TYPE DE PROJET PRESSENTI : AU SOL

PROJET ENGAGÉ : NON

AUTRES INFORMATIONS concernant tout ou partie du site

Urbanisme

COMMUNE LOI MONTAGNE : concerné

COMMUNE PNR : concerné

COMMUNE PNR EXTENSION : non concerné

TYPE DOCUMENT URBANISME : CC

ZONAGE DOCUMENT URBANISME : N

Patrimoine

SITE INSCRIT : non concerné

SITE CLASSÉ : non concerné

SITE PATRIMONIAL REMARQUABLE : non concerné

PÉRIMÈTRE D'OPÉRATION GRAND SITE : non concerné

PÉRIMÈTRE DE PROTECTION DE MONUMENT HISTORIQUES : non concerné

SITE ARCHÉOLOGIQUE : non concerné

Risques naturels

RISQUE POTENTIEL D'INONDATION : non concerné

ALÉA FORT DES PPRN (INONDATION) : non concerné

ZONE ROUGE DES PPRN : non concerné

Agriculture

ÎLOT EXPLOITÉ DÉCLARÉ À LA PAC EN 2023 : concerné

Biodiversité

CORRIDOR ÉCOLOGIQUE SCOT : non concerné

CORRIDOR ÉCOLOGIQUE SRCE HORS SCOT : non concerné

ZONE HUMIDE : non concerné

SITE DU CONSERVATOIRE D'ESPACES NATURELS : non concerné

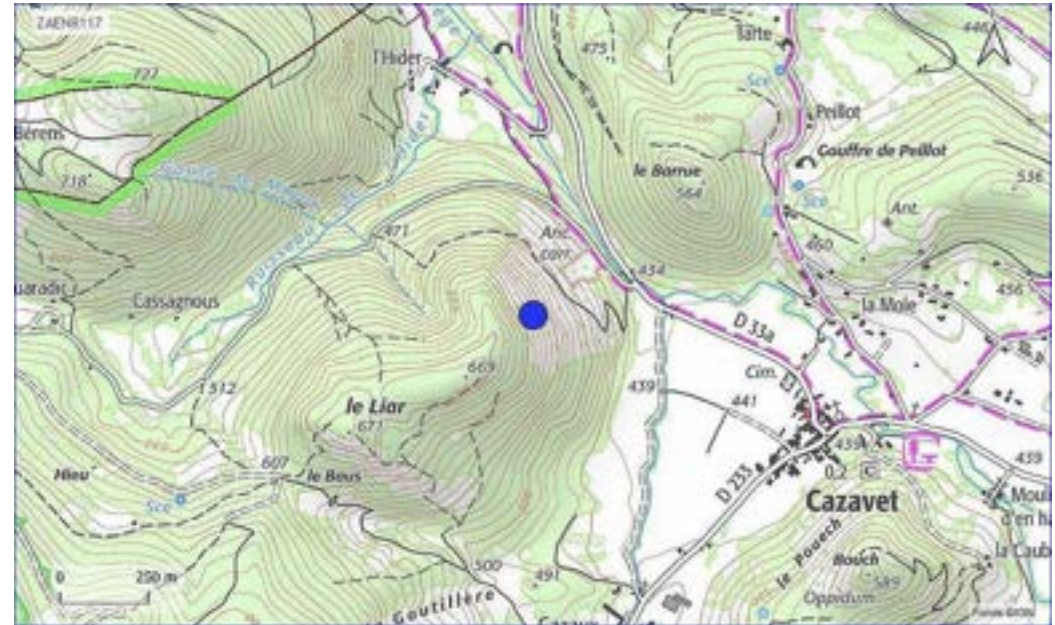
SITE NATURA 2000 ZPS (ZONE DE PROTECTION SPÉCIALE) : non concerné

SITE NATURA 2000 ZSC (ZONE SPÉCIALE DE CONSERVATION) : non concerné

HABITAT D'INTÉRÊT COMMUNAUTAIRE (NATURA 2000) : non concerné

ZNIEFF DE TYPE 1 : FORÊTS DE SALEICH ET DE L'ESTELAS ET STATIONS SÈCHES DE FRANCA

ZNIEFF DE TYPE 2 : MASSIF DE L'ARBAS



Observations : Tout ou partie déjà anthropisé (site pollué ou carrière ou ancien site de dépôt de déchets)

PROPOSITION DE ZONE D'ACCÉLÉRATION DES EnR

LOCALISATION / INFORMATIONS SUR LE SITE PROPOSÉ

COMMUNE : COUTENS

EPCI : CC DU PAYS DE MIREPOIX

DÉNOMINATION : MAIRIE

PARCELLES : NON RENSEIGNÉ

SITE BASIAS (cercle rayon de 100 mètres) : non concerné

FILIÈRE EnR PRÉSENTIE : PHOTOVOLTAÏQUE

TYPE DE PROJET PRESSENTI : SUR TOITURES (BÂTIMENTS)

PROJET ENGAGÉ : NON RENSEIGNÉ

AUTRES INFORMATIONS concernant tout ou partie du site

Urbanisme

COMMUNE LOI MONTAGNE : non concerné

COMMUNE PNR : non concerné

COMMUNE PNR EXTENSION : non concerné

TYPE DOCUMENT URBANISME : PLU

ZONAGE DOCUMENT URBANISME : UA

Patrimoine

SITE INSCRIT : non concerné

SITE CLASSÉ : non concerné

SITE PATRIMONIAL REMARQUABLE : non concerné

PÉRIMÈTRE D'OPÉRATION GRAND SITE : non concerné

PÉRIMÈTRE DE PROTECTION DE MONUMENT HISTORIQUES : non concerné

SITE ARCHÉOLOGIQUE : non concerné

Risques naturels

RISQUE POTENTIEL D'INONDATION : sans objet

ALÉA FORT DES PPRN (INONDATION) : sans objet

ZONE ROUGE DES PPRN : sans objet

Agriculture

ÎLOT EXPLOITÉ DÉCLARÉ À LA PAC EN 2023 : sans objet

Biodiversité

CORRIDOR ÉCOLOGIQUE SCOT : sans objet

CORRIDOR ÉCOLOGIQUE SRCE HORS SCOT : sans objet

ZONE HUMIDE : sans objet

SITE DU CONSERVATOIRE D'ESPACES NATURELS : sans objet

SITE NATURA 2000 ZPS (ZONE DE PROTECTION SPÉCIALE) : sans objet

SITE NATURA 2000 ZSC (ZONE SPÉCIALE DE CONSERVATION) : sans objet

HABITAT D'INTÉRÊT COMMUNAUTAIRE (NATURA 2000) : sans objet

ZNIEFF DE TYPE 1 : sans objet

ZNIEFF DE TYPE 2 : sans objet



PROPOSITION DE ZONE D'ACCÉLÉRATION DES EnR

LOCALISATION / INFORMATIONS SUR LE SITE PROPOSÉ

COMMUNE : COUTENS

EPCI : CC DU PAYS DE MIREPOIX

DÉNOMINATION : PARKING SALLE DES FÊTES

PARCELLES : NON RENSEIGNÉ

SITE BASIAS (cercle rayon de 100 mètres) : non concerné

FILIÈRE EnR PRÉSENTIE : PHOTOVOLTAÏQUE

TYPE DE PROJET PRESSENTI : SUR OMBRIÈRES

PROJET ENGAGÉ : NON RENSEIGNÉ

AUTRES INFORMATIONS concernant tout ou partie du site

Urbanisme

COMMUNE LOI MONTAGNE : non concerné

COMMUNE PNR : non concerné

COMMUNE PNR EXTENSION : non concerné

TYPE DOCUMENT URBANISME : PLU

ZONAGE DOCUMENT URBANISME : A,UE

Patrimoine

SITE INSCRIT : non concerné

SITE CLASSÉ : non concerné

SITE PATRIMONIAL REMARQUABLE : non concerné

PÉRIMÈTRE D'OPÉRATION GRAND SITE : non concerné

PÉRIMÈTRE DE PROTECTION DE MONUMENT HISTORIQUES : non concerné

SITE ARCHÉOLOGIQUE : non concerné

Risques naturels

RISQUE POTENTIEL D'INONDATION : non concerné

ALÉA FORT DES PPRN (INONDATION) : non concerné

ZONE ROUGE DES PPRN : non concerné

Agriculture

ÎLOT EXPLOITÉ DÉCLARÉ À LA PAC EN 2023 : non concerné

Biodiversité

CORRIDOR ÉCOLOGIQUE SCOT : non concerné

CORRIDOR ÉCOLOGIQUE SRCE HORS SCOT : non concerné

ZONE HUMIDE : non concerné

SITE DU CONSERVATOIRE D'ESPACES NATURELS : non concerné

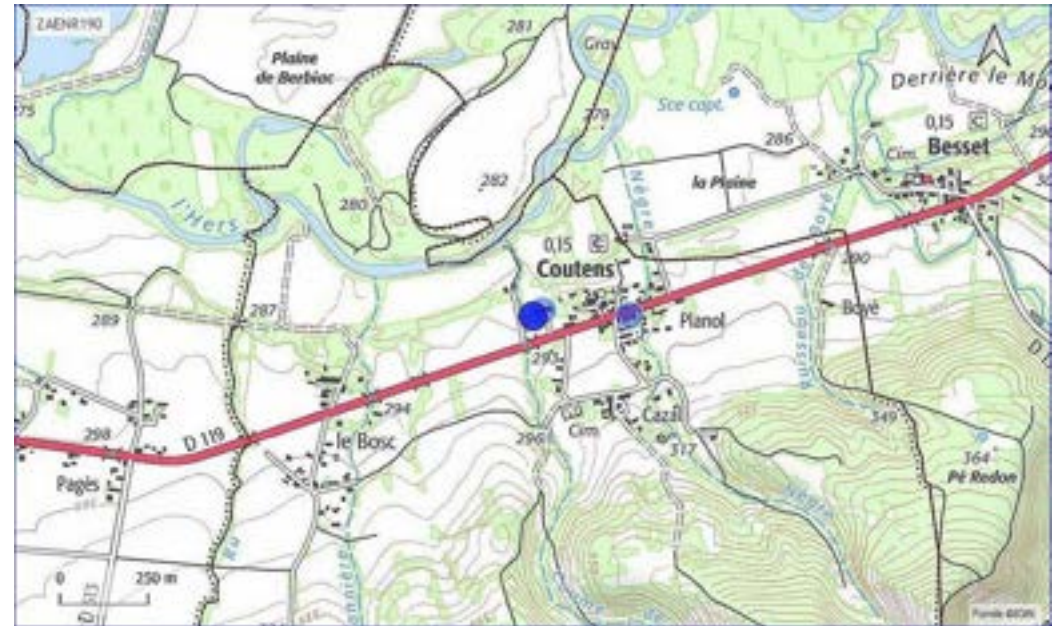
SITE NATURA 2000 ZPS (ZONE DE PROTECTION SPÉCIALE) : non concerné

SITE NATURA 2000 ZSC (ZONE SPÉCIALE DE CONSERVATION) : non concerné

HABITAT D'INTÉRÊT COMMUNAUTAIRE (NATURA 2000) : non concerné

ZNIEFF DE TYPE 1 : non concerné

ZNIEFF DE TYPE 2 : non concerné



PROPOSITION DE ZONE D'ACCÉLÉRATION DES EnR

LOCALISATION / INFORMATIONS SUR LE SITE PROPOSÉ

COMMUNE : COUTENS

EPCI : CC DU PAYS DE MIREPOIX

DÉNOMINATION : SALLE DES FÊTES ET LOGEMENTS COMMUNAUX

PARCELLES : NON RENSEIGNÉ

SITE BASIAS (cercle rayon de 100 mètres) : non concerné

FILIÈRE EnR PRÉSENTIE : PHOTOVOLTAÏQUE

TYPE DE PROJET PRESSENTI : SUR TOITURES (BÂTIMENTS)

PROJET ENGAGÉ : NON RENSEIGNÉ

AUTRES INFORMATIONS concernant tout ou partie du site

Urbanisme

COMMUNE LOI MONTAGNE : non concerné

COMMUNE PNR : non concerné

COMMUNE PNR EXTENSION : non concerné

TYPE DOCUMENT URBANISME : PLU

ZONAGE DOCUMENT URBANISME : A,UE

Patrimoine

SITE INSCRIT : non concerné

SITE CLASSÉ : non concerné

SITE PATRIMONIAL REMARQUABLE : non concerné

PÉRIMÈTRE D'OPÉRATION GRAND SITE : non concerné

PÉRIMÈTRE DE PROTECTION DE MONUMENT HISTORIQUES : non concerné

SITE ARCHÉOLOGIQUE : non concerné

Risques naturels

RISQUE POTENTIEL D'INONDATION : sans objet

ALÉA FORT DES PPRN (INONDATION) : sans objet

ZONE ROUGE DES PPRN : sans objet

Agriculture

ÎLOT EXPLOITÉ DÉCLARÉ À LA PAC EN 2023 : sans objet

Biodiversité

CORRIDOR ÉCOLOGIQUE SCOT : sans objet

CORRIDOR ÉCOLOGIQUE SRCE HORS SCOT : sans objet

ZONE HUMIDE : sans objet

SITE DU CONSERVATOIRE D'ESPACES NATURELS : sans objet

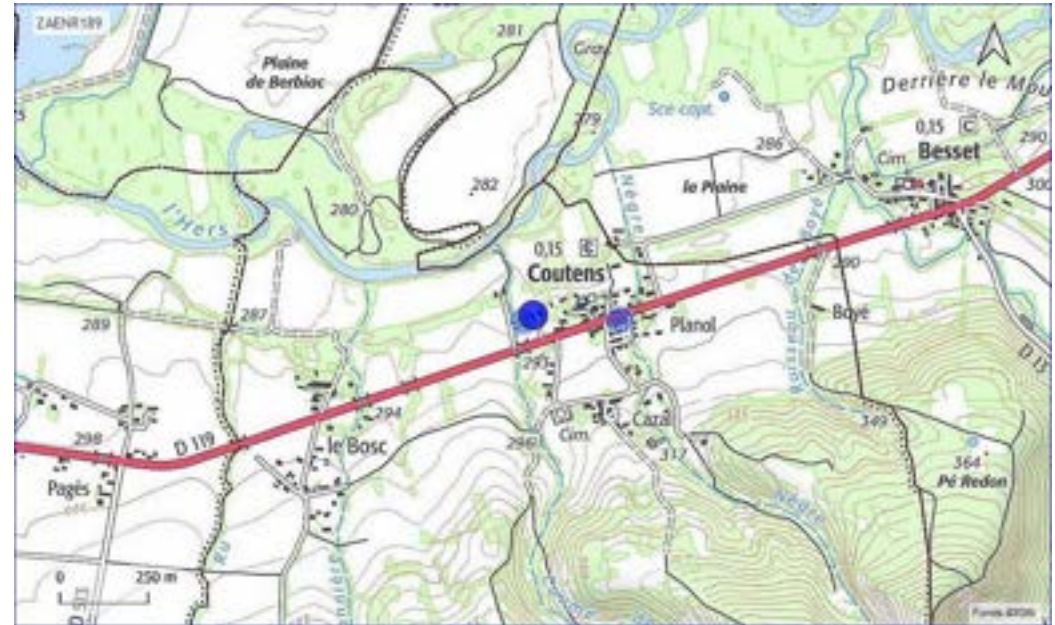
SITE NATURA 2000 ZPS (ZONE DE PROTECTION SPÉCIALE) : sans objet

SITE NATURA 2000 ZSC (ZONE SPÉCIALE DE CONSERVATION) : sans objet

HABITAT D'INTÉRÊT COMMUNAUTAIRE (NATURA 2000) : sans objet

ZNIEFF DE TYPE 1 : sans objet

ZNIEFF DE TYPE 2 : sans objet



PROPOSITION DE ZONE D'ACCÉLÉRATION DES EnR

LOCALISATION / INFORMATIONS SUR LE SITE PROPOSÉ

COMMUNE : DAUMAZAN-SUR-ARIZE

EPCI : CC ARIZE LÈZE

DÉNOMINATION : LES PLAGNES 1

PARCELLES : NON RENSEIGNÉ

SITE BASIAS (cercle rayon de 100 mètres) : non concerné

FILIÈRE EnR PRÉSENTIE : PHOTOVOLTAÏQUE

TYPE DE PROJET PRESSENTI : AGRIVOLTAÏSME (CENTRALE EXISTANTE)

PROJET ENGAGÉ : NON

AUTRES INFORMATIONS concernant tout ou partie du site

Urbanisme

COMMUNE LOI MONTAGNE : non concerné

COMMUNE PNR : non concerné

COMMUNE PNR EXTENSION : non concerné

TYPE DOCUMENT URBANISME : PLU

ZONAGE DOCUMENT URBANISME : N,A

Patrimoine

SITE INSCRIT : non concerné

SITE CLASSÉ : non concerné

SITE PATRIMONIAL REMARQUABLE : non concerné

PÉRIMÈTRE D'OPÉRATION GRAND SITE : non concerné

PÉRIMÈTRE DE PROTECTION DE MONUMENT HISTORIQUES : non concerné

SITE ARCHÉOLOGIQUE : non concerné

Risques naturels

RISQUE POTENTIEL D'INONDATION : non concerné

ALÉA FORT DES PPRN (INONDATION) : non concerné

ZONE ROUGE DES PPRN : non concerné

Agriculture

ÎLOT EXPLOITÉ DÉCLARÉ À LA PAC EN 2023 : concerné

Biodiversité

CORRIDOR ÉCOLOGIQUE SCOT : non concerné

CORRIDOR ÉCOLOGIQUE SRCE HORS SCOT : MILIEU OUVERT DE PLAINE

ZONE HUMIDE : non concerné

SITE DU CONSERVATOIRE D'ESPACES NATURELS : non concerné

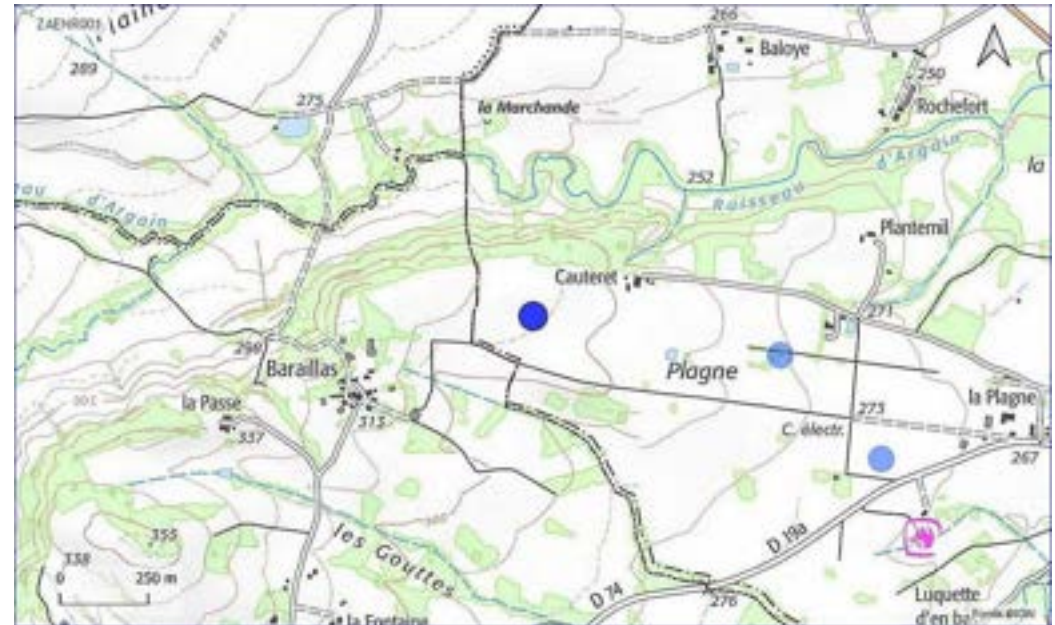
SITE NATURA 2000 ZPS (ZONE DE PROTECTION SPÉCIALE) : non concerné

SITE NATURA 2000 ZSC (ZONE SPÉCIALE DE CONSERVATION) : non concerné

HABITAT D'INTÉRÊT COMMUNAUTAIRE (NATURA 2000) : non concerné

ZNIEFF DE TYPE 1 : non concerné

ZNIEFF DE TYPE 2 : non concerné



Observations : A vocation d'accueil de projet photovoltaïque (Aenr) dans le document d'urbanisme en cours d'élaboration (PLUi arrêté)

PROPOSITION DE ZONE D'ACCÉLÉRATION DES EnR

LOCALISATION / INFORMATIONS SUR LE SITE PROPOSÉ

COMMUNE : DAUMAZAN-SUR-ARIZE

EPCI : CC ARIZE LÈZE

DÉNOMINATION : LES PLAGNES 2

PARCELLES : NON RENSEIGNÉ

SITE BASIAS (cercle rayon de 100 mètres) : non concerné

FILIÈRE EnR PRÉSENTIE : PHOTOVOLTAÏQUE

TYPE DE PROJET PRESSENTI : AGRIVOLTAÏSME (CENTRALE EXISTANTE)

PROJET ENGAGÉ : NON

AUTRES INFORMATIONS concernant tout ou partie du site

Urbanisme

COMMUNE LOI MONTAGNE : non concerné

COMMUNE PNR : non concerné

COMMUNE PNR EXTENSION : non concerné

TYPE DOCUMENT URBANISME : PLU

ZONAGE DOCUMENT URBANISME : N,A

Patrimoine

SITE INSCRIT : non concerné

SITE CLASSÉ : non concerné

SITE PATRIMONIAL REMARQUABLE : non concerné

PÉRIMÈTRE D'OPÉRATION GRAND SITE : non concerné

PÉRIMÈTRE DE PROTECTION DE MONUMENT HISTORIQUES : non concerné

SITE ARCHÉOLOGIQUE : non concerné

Risques naturels

RISQUE POTENTIEL D'INONDATION : non concerné

ALÉA FORT DES PPRN (INONDATION) : non concerné

ZONE ROUGE DES PPRN : non concerné

Agriculture

ÎLOT EXPLOITÉ DÉCLARÉ À LA PAC EN 2023 : concerné

Biodiversité

CORRIDOR ÉCOLOGIQUE SCOT : non concerné

CORRIDOR ÉCOLOGIQUE SRCE HORS SCOT : MILIEU OUVERT DE PLAINE

ZONE HUMIDE : non concerné

SITE DU CONSERVATOIRE D'ESPACES NATURELS : non concerné

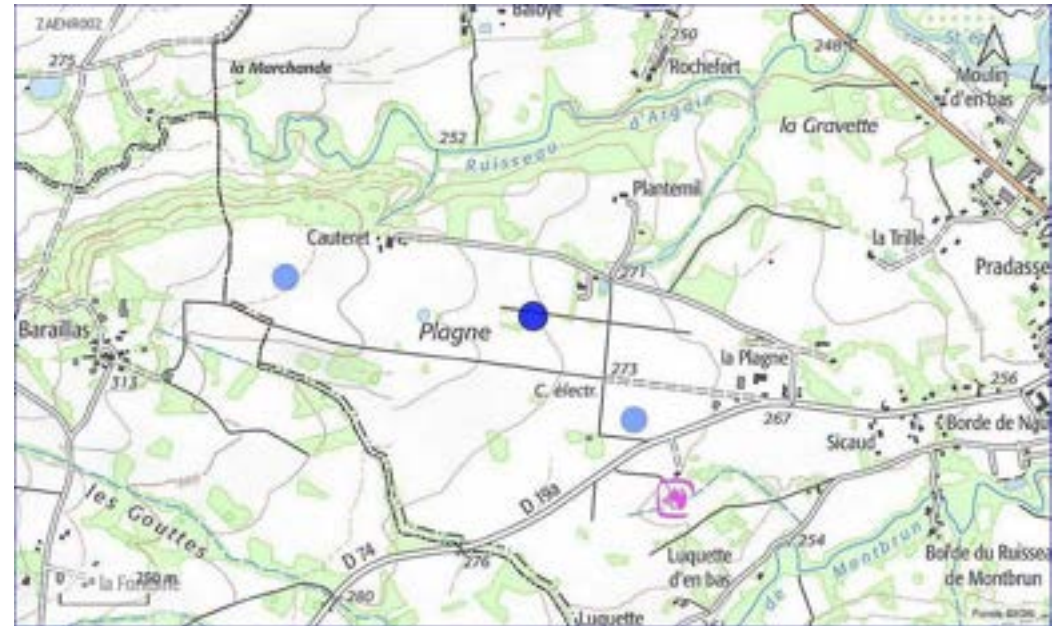
SITE NATURA 2000 ZPS (ZONE DE PROTECTION SPÉCIALE) : non concerné

SITE NATURA 2000 ZSC (ZONE SPÉCIALE DE CONSERVATION) : non concerné

HABITAT D'INTÉRÊT COMMUNAUTAIRE (NATURA 2000) : non concerné

ZNIEFF DE TYPE 1 : non concerné

ZNIEFF DE TYPE 2 : non concerné



Observations : A vocation d'accueil de projet photovoltaïque (Aenr) dans le document d'urbanisme en cours d'élaboration (PLUi arrêté)

PROPOSITION DE ZONE D'ACCÉLÉRATION DES EnR

LOCALISATION / INFORMATIONS SUR LE SITE PROPOSÉ

COMMUNE : DAUMAZAN-SUR-ARIZE

EPCI : CC ARIZE LÈZE

DÉNOMINATION : LES PLAGNES 3

PARCELLES : NON RENSEIGNÉ

SITE BASIAS (cercle rayon de 100 mètres) : non concerné

FILIÈRE EnR PRÉSENTIE : PHOTOVOLTAÏQUE

TYPE DE PROJET PRESSENTI : AGRIVOLTAÏSME (CENTRALE EXISTANTE)

PROJET ENGAGÉ : NON

AUTRES INFORMATIONS concernant tout ou partie du site

Urbanisme

COMMUNE LOI MONTAGNE : non concerné

COMMUNE PNR : non concerné

COMMUNE PNR EXTENSION : non concerné

TYPE DOCUMENT URBANISME : PLU

ZONAGE DOCUMENT URBANISME : A,Nr1

Patrimoine

SITE INSCRIT : non concerné

SITE CLASSÉ : non concerné

SITE PATRIMONIAL REMARQUABLE : non concerné

PÉRIMÈTRE D'OPÉRATION GRAND SITE : non concerné

PÉRIMÈTRE DE PROTECTION DE MONUMENT HISTORIQUES : non concerné

SITE ARCHÉOLOGIQUE : non concerné

Risques naturels

RISQUE POTENTIEL D'INONDATION : non concerné

ALÉA FORT DES PPRN (INONDATION) : non concerné

ZONE ROUGE DES PPRN : non concerné

Agriculture

ÎLOT EXPLOITÉ DÉCLARÉ À LA PAC EN 2023 : concerné

Biodiversité

CORRIDOR ÉCOLOGIQUE SCOT : non concerné

CORRIDOR ÉCOLOGIQUE SRCE HORS SCOT : non concerné

ZONE HUMIDE : non concerné

SITE DU CONSERVATOIRE D'ESPACES NATURELS : non concerné

SITE NATURA 2000 ZPS (ZONE DE PROTECTION SPÉCIALE) : non concerné

SITE NATURA 2000 ZSC (ZONE SPÉCIALE DE CONSERVATION) : non concerné

HABITAT D'INTÉRÊT COMMUNAUTAIRE (NATURA 2000) : non concerné

ZNIEFF DE TYPE 1 : non concerné

ZNIEFF DE TYPE 2 : non concerné



Observations : A vocation d'accueil de projet photovoltaïque (Aenr) dans le document d'urbanisme en cours d'élaboration (PLUi arrêté)

PROPOSITION DE ZONE D'ACCÉLÉRATION DES EnR

LOCALISATION / INFORMATIONS SUR LE SITE PROPOSÉ

COMMUNE : ERP

EPCI : CC COUSERANS-PYRÉNÉES

DÉNOMINATION : COL DE BÉS

PARCELLES : C N° 418, D N° 143, 144, 145, 146, 147, 148, 149, 150, 151, 152, 153.

SITE BASIAS (cercle rayon de 100 mètres) : non concerné

FILIÈRE EnR PRÉSENTIE : PHOTOVOLTAÏQUE

TYPE DE PROJET PRESSENTI : AU SOL

PROJET ENGAGÉ : NON

AUTRES INFORMATIONS concernant tout ou partie du site

Urbanisme

COMMUNE LOI MONTAGNE : concerné

COMMUNE PNR : concerné

COMMUNE PNR EXTENSION : non concerné

TYPE DOCUMENT URBANISME : non concerné

ZONAGE DOCUMENT URBANISME : non concerné

Patrimoine

SITE INSCRIT : non concerné

SITE CLASSÉ : non concerné

SITE PATRIMONIAL REMARQUABLE : non concerné

PÉRIMÈTRE D'OPÉRATION GRAND SITE : non concerné

PÉRIMÈTRE DE PROTECTION DE MONUMENT HISTORIQUES : non concerné

SITE ARCHÉOLOGIQUE : non concerné

Risques naturels

RISQUE POTENTIEL D'INONDATION : non concerné

ALÉA FORT DES PPRN (INONDATION) : non concerné

ZONE ROUGE DES PPRN : non concerné

Agriculture

ÎLOT EXPLOITÉ DÉCLARÉ À LA PAC EN 2023 : concerné

Biodiversité

CORRIDOR ÉCOLOGIQUE SCOT : non concerné

CORRIDOR ÉCOLOGIQUE SRCE HORS SCOT : non concerné

ZONE HUMIDE : non concerné

SITE DU CONSERVATOIRE D'ESPACES NATURELS : non concerné

SITE NATURA 2000 ZPS (ZONE DE PROTECTION SPÉCIALE) : non concerné

SITE NATURA 2000 ZSC (ZONE SPÉCIALE DE CONSERVATION) : non concerné

HABITAT D'INTÉRÊT COMMUNAUTAIRE (NATURA 2000) : non concerné

ZNIEFF DE TYPE 1 : MASSIF DE L'ARIZE, VERSANT SUD

ZNIEFF DE TYPE 2 : MASSIF DE L'ARIZE



Enjeux forts avérés : Espace naturel, agricole ou forestier / discontinuité en loi montagne

PROPOSITION DE ZONE D'ACCÉLÉRATION DES EnR

LOCALISATION / INFORMATIONS SUR LE SITE PROPOSÉ

COMMUNE : FABAS

EPCI : CC COUSERANS-PYRÉNÉES

DÉNOMINATION : BÂTIMENT MAIRIE

PARCELLES : PARCELLE N° 996 - FEUILLE 000 C

SITE BASIAS (cercle rayon de 100 mètres) : non concerné

FILIÈRE EnR PRÉSENTIE : PHOTOVOLTAÏQUE

TYPE DE PROJET PRESSENTI : SUR TOITURES (BÂTIMENTS)

PROJET ENGAGÉ : NON

AUTRES INFORMATIONS concernant tout ou partie du site

Urbanisme

COMMUNE LOI MONTAGNE : concerné

COMMUNE PNR : concerné

COMMUNE PNR EXTENSION : non concerné

TYPE DOCUMENT URBANISME : non concerné

ZONAGE DOCUMENT URBANISME : non concerné

Patrimoine

SITE INSCRIT : non concerné

SITE CLASSÉ : non concerné

SITE PATRIMONIAL REMARQUABLE : non concerné

PÉRIMÈTRE D'OPÉRATION GRAND SITE : non concerné

PÉRIMÈTRE DE PROTECTION DE MONUMENT HISTORIQUES : EGLISE

SITE ARCHÉOLOGIQUE : non concerné

Risques naturels

RISQUE POTENTIEL D'INONDATION : sans objet

ALÉA FORT DES PPRN (INONDATION) : sans objet

ZONE ROUGE DES PPRN : sans objet

Agriculture

ÎLOT EXPLOITÉ DÉCLARÉ À LA PAC EN 2023 : sans objet

Biodiversité

CORRIDOR ÉCOLOGIQUE SCOT : sans objet

CORRIDOR ÉCOLOGIQUE SRCE HORS SCOT : sans objet

ZONE HUMIDE : sans objet

SITE DU CONSERVATOIRE D'ESPACES NATURELS : sans objet

SITE NATURA 2000 ZPS (ZONE DE PROTECTION SPÉCIALE) : sans objet

SITE NATURA 2000 ZSC (ZONE SPÉCIALE DE CONSERVATION) : sans objet

HABITAT D'INTÉRÊT COMMUNAUTAIRE (NATURA 2000) : sans objet

ZNIEFF DE TYPE 1 : sans objet

ZNIEFF DE TYPE 2 : sans objet



Enjeux forts avérés : Tout ou partie en périmètre MH

PROPOSITION DE ZONE D'ACCÉLÉRATION DES EnR

LOCALISATION / INFORMATIONS SUR LE SITE PROPOSÉ

COMMUNE : FABAS

EPCI : CC COUSERANS-PYRÉNÉES

DÉNOMINATION : TOITURE HANGAR COMMUNAL

PARCELLES : PARCELLE N° 636 - FEUILLE 000 C

SITE BASIAS (cercle rayon de 100 mètres) : non concerné

FILIÈRE EnR PRÉSENTIE : PHOTOVOLTAÏQUE

TYPE DE PROJET PRESSENTI : SUR TOITURES (BÂTIMENTS)

PROJET ENGAGÉ : NON

AUTRES INFORMATIONS concernant tout ou partie du site

Urbanisme

COMMUNE LOI MONTAGNE : concerné

COMMUNE PNR : concerné

COMMUNE PNR EXTENSION : non concerné

TYPE DOCUMENT URBANISME : non concerné

ZONAGE DOCUMENT URBANISME : non concerné

Patrimoine

SITE INSCRIT : non concerné

SITE CLASSÉ : non concerné

SITE PATRIMONIAL REMARQUABLE : non concerné

PÉRIMÈTRE D'OPÉRATION GRAND SITE : non concerné

PÉRIMÈTRE DE PROTECTION DE MONUMENT HISTORIQUES : non concerné

SITE ARCHÉOLOGIQUE : non concerné

Risques naturels

RISQUE POTENTIEL D'INONDATION : sans objet

ALÉA FORT DES PPRN (INONDATION) : sans objet

ZONE ROUGE DES PPRN : sans objet

Agriculture

ÎLOT EXPLOITÉ DÉCLARÉ À LA PAC EN 2023 : sans objet

Biodiversité

CORRIDOR ÉCOLOGIQUE SCOT : sans objet

CORRIDOR ÉCOLOGIQUE SRCE HORS SCOT : sans objet

ZONE HUMIDE : sans objet

SITE DU CONSERVATOIRE D'ESPACES NATURELS : sans objet

SITE NATURA 2000 ZPS (ZONE DE PROTECTION SPÉCIALE) : sans objet

SITE NATURA 2000 ZSC (ZONE SPÉCIALE DE CONSERVATION) : sans objet

HABITAT D'INTÉRÊT COMMUNAUTAIRE (NATURA 2000) : sans objet

ZNIEFF DE TYPE 1 : sans objet

ZNIEFF DE TYPE 2 : sans objet



PROPOSITION DE ZONE D'ACCÉLÉRATION DES EnR

LOCALISATION / INFORMATIONS SUR LE SITE PROPOSÉ

COMMUNE : FABAS

EPCI : CC COUSERANS-PYRÉNÉES

DÉNOMINATION : TOITURE LOGEMENT COMMUNAL

PARCELLES : PARCELLE N° 654 - FEUILLE 000 C

SITE BASIAS (cercle rayon de 100 mètres) : non concerné

FILIÈRE EnR PRÉSENTIE : PHOTOVOLTAÏQUE

TYPE DE PROJET PRESSENTI : SUR TOITURES (BÂTIMENTS)

PROJET ENGAGÉ : NON

AUTRES INFORMATIONS concernant tout ou partie du site

Urbanisme

COMMUNE LOI MONTAGNE : concerné

COMMUNE PNR : concerné

COMMUNE PNR EXTENSION : non concerné

TYPE DOCUMENT URBANISME : non concerné

ZONAGE DOCUMENT URBANISME : non concerné

Patrimoine

SITE INSCRIT : non concerné

SITE CLASSÉ : non concerné

SITE PATRIMONIAL REMARQUABLE : non concerné

PÉRIMÈTRE D'OPÉRATION GRAND SITE : non concerné

PÉRIMÈTRE DE PROTECTION DE MONUMENT HISTORIQUES : EGLISE

SITE ARCHÉOLOGIQUE : non concerné

Risques naturels

RISQUE POTENTIEL D'INONDATION : sans objet

ALÉA FORT DES PPRN (INONDATION) : sans objet

ZONE ROUGE DES PPRN : sans objet

Agriculture

ÎLOT EXPLOITÉ DÉCLARÉ À LA PAC EN 2023 : sans objet

Biodiversité

CORRIDOR ÉCOLOGIQUE SCOT : sans objet

CORRIDOR ÉCOLOGIQUE SRCE HORS SCOT : sans objet

ZONE HUMIDE : sans objet

SITE DU CONSERVATOIRE D'ESPACES NATURELS : sans objet

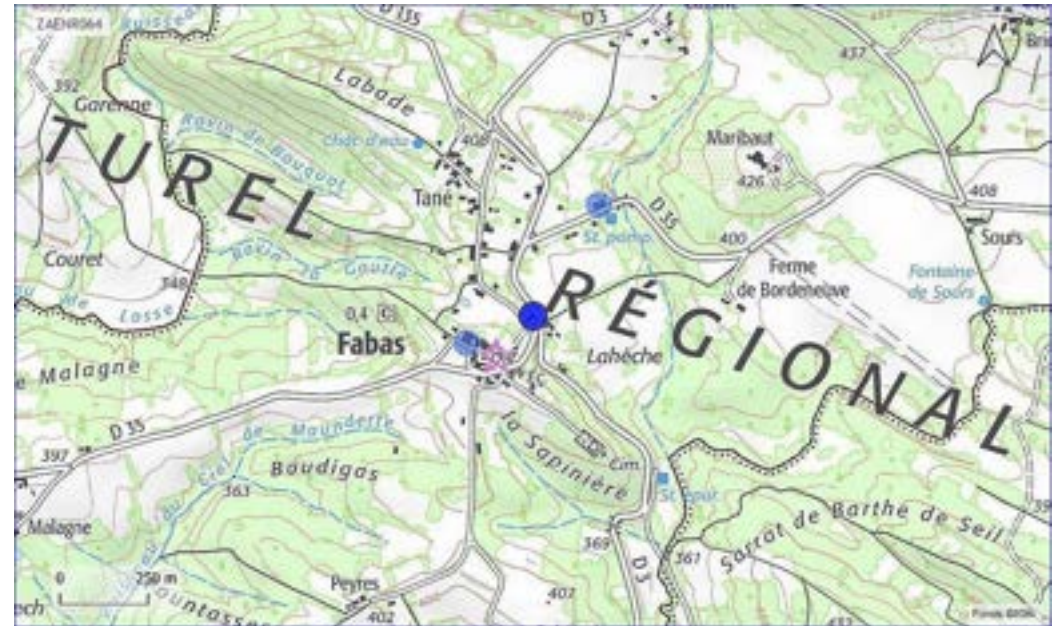
SITE NATURA 2000 ZPS (ZONE DE PROTECTION SPÉCIALE) : sans objet

SITE NATURA 2000 ZSC (ZONE SPÉCIALE DE CONSERVATION) : sans objet

HABITAT D'INTÉRÊT COMMUNAUTAIRE (NATURA 2000) : sans objet

ZNIEFF DE TYPE 1 : sans objet

ZNIEFF DE TYPE 2 : sans objet



Enjeux forts avérés : Tout ou partie en périmètre MH

PROPOSITION DE ZONE D'ACCÉLÉRATION DES EnR

LOCALISATION / INFORMATIONS SUR LE SITE PROPOSÉ

COMMUNE : FOIX

EPCI : CA PAYS FOIX-VARILHES

DÉNOMINATION : CENTRALE HYDROÉLECTRIQUE DU MOULIN DE FOIX AVENUE DE L'ARIÈGE

PARCELLES : NON RENSEIGNÉ

SITE BASIAS (cercle rayon de 100 mètres) : non concerné

FILIÈRE EnR PRÉSENTIE : HYDROÉLECTRICITÉ

TYPE DE PROJET PRESSENTI :

PROJET ENGAGÉ : NON RENSEIGNÉ

AUTRES INFORMATIONS concernant tout ou partie du site

Urbanisme

COMMUNE LOI MONTAGNE : concerné

COMMUNE PNR : non concerné

COMMUNE PNR EXTENSION : concerné

TYPE DOCUMENT URBANISME : PLU

ZONAGE DOCUMENT URBANISME : UY

Patrimoine

SITE INSCRIT : non concerné

SITE CLASSÉ : non concerné

SITE PATRIMONIAL REMARQUABLE : non concerné

PÉRIMÈTRE D'OPÉRATION GRAND SITE : non concerné

PÉRIMÈTRE DE PROTECTION DE MONUMENT HISTORIQUES : non concerné

SITE ARCHÉOLOGIQUE : non concerné

Risques naturels

RISQUE POTENTIEL D'INONDATION : ARIÈGE FOIX 2500

ALÉA FORT DES PPRN (INONDATION) : non concerné

ZONE ROUGE DES PPRN : non concerné

Agriculture

ÎLOT EXPLOITÉ DÉCLARÉ À LA PAC EN 2023 : non concerné

Biodiversité

CORRIDOR ÉCOLOGIQUE SCOT : non concerné

CORRIDOR ÉCOLOGIQUE SRCE HORS SCOT : non concerné

ZONE HUMIDE : non concerné

SITE DU CONSERVATOIRE D'ESPACES NATURELS : non concerné

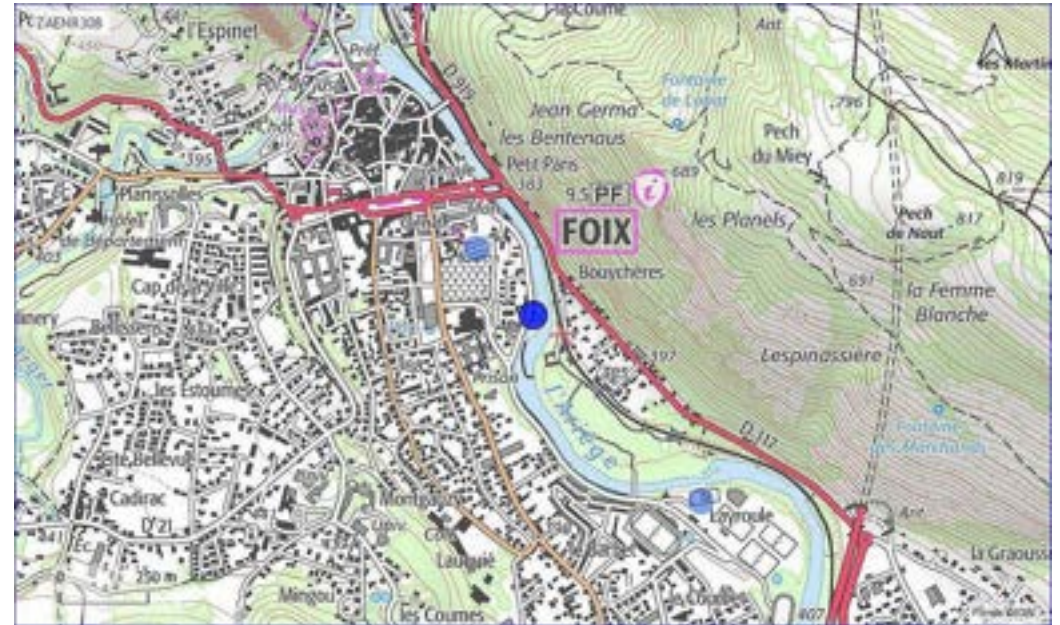
SITE NATURA 2000 ZPS (ZONE DE PROTECTION SPÉCIALE) : non concerné

SITE NATURA 2000 ZSC (ZONE SPÉCIALE DE CONSERVATION) : GARONNE, ARIÈGE, HERS, S

HABITAT D'INTÉRÊT COMMUNAUTAIRE (NATURA 2000) : non concerné

ZNIEFF DE TYPE 1 : COURS DE L'ARIÈGE

ZNIEFF DE TYPE 2 : L'ARIÈGE ET RIPISYLVES



Enjeux forts avérés : Cours d'eau en liste 1, PNA Desman, Pas de faisabilité avérée pour des projets nouveaux, étude d'optimisation d'installation existante possible.

PROPOSITION DE ZONE D'ACCÉLÉRATION DES EnR

LOCALISATION / INFORMATIONS SUR LE SITE PROPOSÉ

COMMUNE : FOIX

EPCI : CA PAYS FOIX-VARILHES

DÉNOMINATION : PARKING DE LA GARE RUE DES MARCHANDISES

PARCELLES : NON RENSEIGNÉ

SITE BASIAS (cercle rayon de 100 mètres) : non concerné

FILIÈRE EnR PRÉSENTIE : PHOTOVOLTAÏQUE

TYPE DE PROJET PRESSENTI : SUR OMBRIÈRES

PROJET ENGAGÉ : NON RENSEIGNÉ

AUTRES INFORMATIONS concernant tout ou partie du site

Urbanisme

COMMUNE LOI MONTAGNE : concerné

COMMUNE PNR : non concerné

COMMUNE PNR EXTENSION : concerné

TYPE DOCUMENT URBANISME : PLU

ZONAGE DOCUMENT URBANISME : UAa

Patrimoine

SITE INSCRIT : non concerné

SITE CLASSÉ : non concerné

SITE PATRIMONIAL REMARQUABLE : non concerné

PÉRIMÈTRE D'OPÉRATION GRAND SITE : non concerné

PÉRIMÈTRE DE PROTECTION DE MONUMENT HISTORIQUES : CHATEAU

SITE ARCHÉOLOGIQUE : non concerné

Risques naturels

RISQUE POTENTIEL D'INONDATION : non concerné

ALÉA FORT DES PPRN (INONDATION) : non concerné

ZONE ROUGE DES PPRN : non concerné

Agriculture

ÎLOT EXPLOITÉ DÉCLARÉ À LA PAC EN 2023 : non concerné

Biodiversité

CORRIDOR ÉCOLOGIQUE SCOT : non concerné

CORRIDOR ÉCOLOGIQUE SRCE HORS SCOT : non concerné

ZONE HUMIDE : non concerné

SITE DU CONSERVATOIRE D'ESPACES NATURELS : non concerné

SITE NATURA 2000 ZPS (ZONE DE PROTECTION SPÉCIALE) : non concerné

SITE NATURA 2000 ZSC (ZONE SPÉCIALE DE CONSERVATION) : non concerné

HABITAT D'INTÉRÊT COMMUNAUTAIRE (NATURA 2000) : non concerné

ZNIEFF DE TYPE 1 : non concerné

ZNIEFF DE TYPE 2 : non concerné



Enjeux forts avérés : Tout ou partie en périmètre MH (inclu dans SPR en cours d'élaboration)

PROPOSITION DE ZONE D'ACCÉLÉRATION DES EnR

LOCALISATION / INFORMATIONS SUR LE SITE PROPOSÉ

COMMUNE : FOIX

EPCI : CA PAYS FOIX-VARILHES

DÉNOMINATION : PARKING DE LA VIGNE

PARCELLES : NON RENSEIGNÉ

SITE BASIAS (cercle rayon de 100 mètres) : non concerné

FILIÈRE EnR PRÉSENTIE : PHOTOVOLTAÏQUE

TYPE DE PROJET PRESSENTI : SUR OMBRIÈRES

PROJET ENGAGÉ : NON RENSEIGNÉ

AUTRES INFORMATIONS concernant tout ou partie du site

Urbanisme

COMMUNE LOI MONTAGNE : concerné

COMMUNE PNR : non concerné

COMMUNE PNR EXTENSION : concerné

TYPE DOCUMENT URBANISME : PLU

ZONAGE DOCUMENT URBANISME : UA,Ua

Patrimoine

SITE INSCRIT : non concerné

SITE CLASSÉ : non concerné

SITE PATRIMONIAL REMARQUABLE : non concerné

PÉRIMÈTRE D'OPÉRATION GRAND SITE : non concerné

PÉRIMÈTRE DE PROTECTION DE MONUMENT HISTORIQUES : CHATEAU

SITE ARCHÉOLOGIQUE : non concerné

Risques naturels

RISQUE POTENTIEL D'INONDATION : non concerné

ALÉA FORT DES PPRN (INONDATION) : non concerné

ZONE ROUGE DES PPRN : non concerné

Agriculture

ÎLOT EXPLOITÉ DÉCLARÉ À LA PAC EN 2023 : non concerné

Biodiversité

CORRIDOR ÉCOLOGIQUE SCOT : non concerné

CORRIDOR ÉCOLOGIQUE SRCE HORS SCOT : non concerné

ZONE HUMIDE : non concerné

SITE DU CONSERVATOIRE D'ESPACES NATURELS : non concerné

SITE NATURA 2000 ZPS (ZONE DE PROTECTION SPÉCIALE) : non concerné

SITE NATURA 2000 ZSC (ZONE SPÉCIALE DE CONSERVATION) : non concerné

HABITAT D'INTÉRÊT COMMUNAUTAIRE (NATURA 2000) : non concerné

ZNIEFF DE TYPE 1 : non concerné

ZNIEFF DE TYPE 2 : non concerné



Enjeux forts avérés : Tout ou partie en périmètre MH (Inclu dans SPR en cours d'élaboration)

PROPOSITION DE ZONE D'ACCÉLÉRATION DES EnR

LOCALISATION / INFORMATIONS SUR LE SITE PROPOSÉ

COMMUNE : FOIX

EPCI : CA PAYS FOIX-VARILHES

DÉNOMINATION : PLAINE DE L'AYROULE

PARCELLES : NON RENSEIGNÉ

SITE BASIAS (cercle rayon de 100 mètres) : non concerné

FILIÈRE EnR PRÉSENTIE : PHOTOVOLTAÏQUE

TYPE DE PROJET PRESSENTI : SUR OMBRIÈRES

PROJET ENGAGÉ : NON RENSEIGNÉ

AUTRES INFORMATIONS concernant tout ou partie du site

Urbanisme

COMMUNE LOI MONTAGNE : concerné

COMMUNE PNR : non concerné

COMMUNE PNR EXTENSION : concerné

TYPE DOCUMENT URBANISME : PLU

ZONAGE DOCUMENT URBANISME : UL

Patrimoine

SITE INSCRIT : non concerné

SITE CLASSÉ : non concerné

SITE PATRIMONIAL REMARQUABLE : non concerné

PÉRIMÈTRE D'OPÉRATION GRAND SITE : non concerné

PÉRIMÈTRE DE PROTECTION DE MONUMENT HISTORIQUES : non concerné

SITE ARCHÉOLOGIQUE : non concerné

Risques naturels

RISQUE POTENTIEL D'INONDATION : non concerné

ALÉA FORT DES PPRN (INONDATION) : non concerné

ZONE ROUGE DES PPRN : non concerné

Agriculture

ÎLOT EXPLOITÉ DÉCLARÉ À LA PAC EN 2023 : non concerné

Biodiversité

CORRIDOR ÉCOLOGIQUE SCOT : non concerné

CORRIDOR ÉCOLOGIQUE SRCE HORS SCOT : non concerné

ZONE HUMIDE : non concerné

SITE DU CONSERVATOIRE D'ESPACES NATURELS : non concerné

SITE NATURA 2000 ZPS (ZONE DE PROTECTION SPÉCIALE) : non concerné

SITE NATURA 2000 ZSC (ZONE SPÉCIALE DE CONSERVATION) : non concerné

HABITAT D'INTÉRÊT COMMUNAUTAIRE (NATURA 2000) : non concerné

ZNIEFF DE TYPE 1 : non concerné

ZNIEFF DE TYPE 2 : non concerné



PROPOSITION DE ZONE D'ACCÉLÉRATION DES EnR

LOCALISATION / INFORMATIONS SUR LE SITE PROPOSÉ

COMMUNE : FOUGAX-ET-BARRINEUF

EPCI : CC DU PAYS D'OLMES

DÉNOMINATION : ECOLE COMMUNALE

PARCELLES : AC 6

SITE BASIAS (cercle rayon de 100 mètres) : non concerné

FILIÈRE EnR PRÉSENTIE : PHOTOVOLTAÏQUE

TYPE DE PROJET PRESSENTI : SUR TOITURES (BÂTIMENTS)

PROJET ENGAGÉ : NON

AUTRES INFORMATIONS concernant tout ou partie du site

Urbanisme

COMMUNE LOI MONTAGNE : concerné

COMMUNE PNR : non concerné

COMMUNE PNR EXTENSION : non concerné

TYPE DOCUMENT URBANISME : non concerné

ZONAGE DOCUMENT URBANISME : non concerné

Patrimoine

SITE INSCRIT : non concerné

SITE CLASSÉ : non concerné

SITE PATRIMONIAL REMARQUABLE : non concerné

PÉRIMÈTRE D'OPÉRATION GRAND SITE : non concerné

PÉRIMÈTRE DE PROTECTION DE MONUMENT HISTORIQUES : non concerné

SITE ARCHÉOLOGIQUE : non concerné

Risques naturels

RISQUE POTENTIEL D'INONDATION : sans objet

ALÉA FORT DES PPRN (INONDATION) : sans objet

ZONE ROUGE DES PPRN : sans objet

Agriculture

ÎLOT EXPLOITÉ DÉCLARÉ À LA PAC EN 2023 : sans objet

Biodiversité

CORRIDOR ÉCOLOGIQUE SCOT : sans objet

CORRIDOR ÉCOLOGIQUE SRCE HORS SCOT : sans objet

ZONE HUMIDE : sans objet

SITE DU CONSERVATOIRE D'ESPACES NATURELS : sans objet

SITE NATURA 2000 ZPS (ZONE DE PROTECTION SPÉCIALE) : sans objet

SITE NATURA 2000 ZSC (ZONE SPÉCIALE DE CONSERVATION) : sans objet

HABITAT D'INTÉRÊT COMMUNAUTAIRE (NATURA 2000) : sans objet

ZNIEFF DE TYPE 1 : sans objet

ZNIEFF DE TYPE 2 : sans objet



PROPOSITION DE ZONE D'ACCÉLÉRATION DES EnR

LOCALISATION / INFORMATIONS SUR LE SITE PROPOSÉ

COMMUNE : Fougax-et-Barrineuf

EPCI : CC DU PAYS D'OLMES

DÉNOMINATION : EGLISE BARRINEUF

PARCELLES : AB 119

SITE BASIAS (cercle rayon de 100 mètres) : non concerné

FILIÈRE EnR PRÉSENTIE : PHOTOVOLTAÏQUE

TYPE DE PROJET PRESSENTI : SUR TOITURES (BÂTIMENTS)

PROJET ENGAGÉ : NON

AUTRES INFORMATIONS concernant tout ou partie du site

Urbanisme

COMMUNE LOI MONTAGNE : concerné

COMMUNE PNR : non concerné

COMMUNE PNR EXTENSION : non concerné

TYPE DOCUMENT URBANISME : non concerné

ZONAGE DOCUMENT URBANISME : non concerné

Patrimoine

SITE INSCRIT : non concerné

SITE CLASSÉ : non concerné

SITE PATRIMONIAL REMARQUABLE : non concerné

PÉRIMÈTRE D'OPÉRATION GRAND SITE : non concerné

PÉRIMÈTRE DE PROTECTION DE MONUMENT HISTORIQUES : non concerné

SITE ARCHÉOLOGIQUE : non concerné

Risques naturels

RISQUE POTENTIEL D'INONDATION : sans objet

ALÉA FORT DES PPRN (INONDATION) : sans objet

ZONE ROUGE DES PPRN : sans objet

Agriculture

ÎLOT EXPLOITÉ DÉCLARÉ À LA PAC EN 2023 : sans objet

Biodiversité

CORRIDOR ÉCOLOGIQUE SCOT : sans objet

CORRIDOR ÉCOLOGIQUE SRCE HORS SCOT : sans objet

ZONE HUMIDE : sans objet

SITE DU CONSERVATOIRE D'ESPACES NATURELS : sans objet

SITE NATURA 2000 ZPS (ZONE DE PROTECTION SPÉCIALE) : sans objet

SITE NATURA 2000 ZSC (ZONE SPÉCIALE DE CONSERVATION) : sans objet

HABITAT D'INTÉRÊT COMMUNAUTAIRE (NATURA 2000) : sans objet

ZNIEFF DE TYPE 1 : sans objet

ZNIEFF DE TYPE 2 : sans objet



PROPOSITION DE ZONE D'ACCÉLÉRATION DES EnR

LOCALISATION / INFORMATIONS SUR LE SITE PROPOSÉ

COMMUNE : FOGAX-ET-BARRINEUF

EPCI : CC DU PAYS D'OLMES

DÉNOMINATION : EGLISE FOGAX

PARCELLES : AC 43

SITE BASIAS (cercle rayon de 100 mètres) : non concerné

FILIÈRE EnR PRÉSENTIE : PHOTOVOLTAÏQUE

TYPE DE PROJET PRESSENTI : SUR TOITURES (BÂTIMENTS)

PROJET ENGAGÉ : NON

AUTRES INFORMATIONS concernant tout ou partie du site

Urbanisme

COMMUNE LOI MONTAGNE : concerné

COMMUNE PNR : non concerné

COMMUNE PNR EXTENSION : non concerné

TYPE DOCUMENT URBANISME : non concerné

ZONAGE DOCUMENT URBANISME : non concerné

Patrimoine

SITE INSCRIT : non concerné

SITE CLASSÉ : non concerné

SITE PATRIMONIAL REMARQUABLE : non concerné

PÉRIMÈTRE D'OPÉRATION GRAND SITE : non concerné

PÉRIMÈTRE DE PROTECTION DE MONUMENT HISTORIQUES : non concerné

SITE ARCHÉOLOGIQUE : non concerné

Risques naturels

RISQUE POTENTIEL D'INONDATION : sans objet

ALÉA FORT DES PPRN (INONDATION) : sans objet

ZONE ROUGE DES PPRN : sans objet

Agriculture

ÎLOT EXPLOITÉ DÉCLARÉ À LA PAC EN 2023 : sans objet

Biodiversité

CORRIDOR ÉCOLOGIQUE SCOT : sans objet

CORRIDOR ÉCOLOGIQUE SRCE HORS SCOT : sans objet

ZONE HUMIDE : sans objet

SITE DU CONSERVATOIRE D'ESPACES NATURELS : sans objet

SITE NATURA 2000 ZPS (ZONE DE PROTECTION SPÉCIALE) : sans objet

SITE NATURA 2000 ZSC (ZONE SPÉCIALE DE CONSERVATION) : sans objet

HABITAT D'INTÉRÊT COMMUNAUTAIRE (NATURA 2000) : sans objet

ZNIEFF DE TYPE 1 : sans objet

ZNIEFF DE TYPE 2 : sans objet



PROPOSITION DE ZONE D'ACCÉLÉRATION DES EnR

LOCALISATION / INFORMATIONS SUR LE SITE PROPOSÉ

COMMUNE : FOGAX-ET-BARRINEUF

EPCI : CC DU PAYS D'OLMES

DÉNOMINATION : MAIRIE

PARCELLES : AB 233

SITE BASIAS (cercle rayon de 100 mètres) : non concerné

FILIÈRE EnR PRÉSENTIE : PHOTOVOLTAÏQUE

TYPE DE PROJET PRESSENTI : SUR TOITURES (BÂTIMENTS)

PROJET ENGAGÉ : NON

AUTRES INFORMATIONS concernant tout ou partie du site

Urbanisme

COMMUNE LOI MONTAGNE : concerné

COMMUNE PNR : non concerné

COMMUNE PNR EXTENSION : non concerné

TYPE DOCUMENT URBANISME : non concerné

ZONAGE DOCUMENT URBANISME : non concerné

Patrimoine

SITE INSCRIT : non concerné

SITE CLASSÉ : non concerné

SITE PATRIMONIAL REMARQUABLE : non concerné

PÉRIMÈTRE D'OPÉRATION GRAND SITE : non concerné

PÉRIMÈTRE DE PROTECTION DE MONUMENT HISTORIQUES : non concerné

SITE ARCHÉOLOGIQUE : non concerné

Risques naturels

RISQUE POTENTIEL D'INONDATION : sans objet

ALÉA FORT DES PPRN (INONDATION) : sans objet

ZONE ROUGE DES PPRN : sans objet

Agriculture

ÎLOT EXPLOITÉ DÉCLARÉ À LA PAC EN 2023 : sans objet

Biodiversité

CORRIDOR ÉCOLOGIQUE SCOT : sans objet

CORRIDOR ÉCOLOGIQUE SRCE HORS SCOT : sans objet

ZONE HUMIDE : sans objet

SITE DU CONSERVATOIRE D'ESPACES NATURELS : sans objet

SITE NATURA 2000 ZPS (ZONE DE PROTECTION SPÉCIALE) : sans objet

SITE NATURA 2000 ZSC (ZONE SPÉCIALE DE CONSERVATION) : sans objet

HABITAT D'INTÉRÊT COMMUNAUTAIRE (NATURA 2000) : sans objet

ZNIEFF DE TYPE 1 : sans objet

ZNIEFF DE TYPE 2 : sans objet



PROPOSITION DE ZONE D'ACCÉLÉRATION DES EnR

LOCALISATION / INFORMATIONS SUR LE SITE PROPOSÉ

COMMUNE : FOGAX-ET-BARRINEUF

EPCI : CC DU PAYS D'OLMES

DÉNOMINATION : SALLE POLYVALENTE

PARCELLES : AB 275

SITE BASIAS (cercle rayon de 100 mètres) : non concerné

FILIÈRE EnR PRÉSENTIE : PHOTOVOLTAÏQUE

TYPE DE PROJET PRESSENTI : SUR TOITURES (BÂTIMENTS)

PROJET ENGAGÉ : NON

AUTRES INFORMATIONS concernant tout ou partie du site

Urbanisme

COMMUNE LOI MONTAGNE : concerné

COMMUNE PNR : non concerné

COMMUNE PNR EXTENSION : non concerné

TYPE DOCUMENT URBANISME : non concerné

ZONAGE DOCUMENT URBANISME : non concerné

Patrimoine

SITE INSCRIT : non concerné

SITE CLASSÉ : non concerné

SITE PATRIMONIAL REMARQUABLE : non concerné

PÉRIMÈTRE D'OPÉRATION GRAND SITE : non concerné

PÉRIMÈTRE DE PROTECTION DE MONUMENT HISTORIQUES : non concerné

SITE ARCHÉOLOGIQUE : non concerné

Risques naturels

RISQUE POTENTIEL D'INONDATION : sans objet

ALÉA FORT DES PPRN (INONDATION) : sans objet

ZONE ROUGE DES PPRN : sans objet

Agriculture

ÎLOT EXPLOITÉ DÉCLARÉ À LA PAC EN 2023 : sans objet

Biodiversité

CORRIDOR ÉCOLOGIQUE SCOT : sans objet

CORRIDOR ÉCOLOGIQUE SRCE HORS SCOT : sans objet

ZONE HUMIDE : sans objet

SITE DU CONSERVATOIRE D'ESPACES NATURELS : sans objet

SITE NATURA 2000 ZPS (ZONE DE PROTECTION SPÉCIALE) : sans objet

SITE NATURA 2000 ZSC (ZONE SPÉCIALE DE CONSERVATION) : sans objet

HABITAT D'INTÉRÊT COMMUNAUTAIRE (NATURA 2000) : sans objet

ZNIEFF DE TYPE 1 : sans objet

ZNIEFF DE TYPE 2 : sans objet



PROPOSITION DE ZONE D'ACCÉLÉRATION DES EnR

LOCALISATION / INFORMATIONS SUR LE SITE PROPOSÉ

COMMUNE : FOGAX-ET-BARRINEUF

EPCI : CC DU PAYS D'OLMES

DÉNOMINATION : SCIERIE COURRENT

PARCELLES : AC 311

SITE BASIAS (cercle rayon de 100 mètres) : non concerné

FILIÈRE EnR PRÉSENTIE : PHOTOVOLTAÏQUE

TYPE DE PROJET PRESSENTI : SUR TOITURES (BÂTIMENTS)

PROJET ENGAGÉ : NON RENSEIGNÉ

AUTRES INFORMATIONS concernant tout ou partie du site

Urbanisme

COMMUNE LOI MONTAGNE : concerné

COMMUNE PNR : non concerné

COMMUNE PNR EXTENSION : non concerné

TYPE DOCUMENT URBANISME : non concerné

ZONAGE DOCUMENT URBANISME : non concerné

Patrimoine

SITE INSCRIT : non concerné

SITE CLASSÉ : non concerné

SITE PATRIMONIAL REMARQUABLE : non concerné

PÉRIMÈTRE D'OPÉRATION GRAND SITE : non concerné

PÉRIMÈTRE DE PROTECTION DE MONUMENT HISTORIQUES : non concerné

SITE ARCHÉOLOGIQUE : non concerné

Risques naturels

RISQUE POTENTIEL D'INONDATION : sans objet

ALÉA FORT DES PPRN (INONDATION) : sans objet

ZONE ROUGE DES PPRN : sans objet

Agriculture

ÎLOT EXPLOITÉ DÉCLARÉ À LA PAC EN 2023 : sans objet

Biodiversité

CORRIDOR ÉCOLOGIQUE SCOT : sans objet

CORRIDOR ÉCOLOGIQUE SRCE HORS SCOT : sans objet

ZONE HUMIDE : sans objet

SITE DU CONSERVATOIRE D'ESPACES NATURELS : sans objet

SITE NATURA 2000 ZPS (ZONE DE PROTECTION SPÉCIALE) : sans objet

SITE NATURA 2000 ZSC (ZONE SPÉCIALE DE CONSERVATION) : sans objet

HABITAT D'INTÉRÊT COMMUNAUTAIRE (NATURA 2000) : sans objet

ZNIEFF DE TYPE 1 : sans objet

ZNIEFF DE TYPE 2 : sans objet



PROPOSITION DE ZONE D'ACCÉLÉRATION DES EnR

LOCALISATION / INFORMATIONS SUR LE SITE PROPOSÉ

COMMUNE : GOURBIT

EPCI : CC DU PAYS DE TARASCON

DÉNOMINATION : TRACÉ DE LA ZONE

PARCELLES : A089-A82-A08-A01-A74-A80-A77-A76-A50-A47-A35-A34-A32-A13-A07

SITE BASIAS (cercle rayon de 100 mètres) : non concerné

FILIÈRE EnR PRÉSENTIE : HYDROÉLECTRICITÉ

TYPE DE PROJET PRESSENTI :

PROJET ENGAGÉ : OUI

AUTRES INFORMATIONS concernant tout ou partie du site

Urbanisme

COMMUNE LOI MONTAGNE : concerné

COMMUNE PNR : concerné

COMMUNE PNR EXTENSION : non concerné

TYPE DOCUMENT URBANISME : PLU

ZONAGE DOCUMENT URBANISME : A,UH,N,Atvb

Patrimoine

SITE INSCRIT : non concerné

SITE CLASSÉ : non concerné

SITE PATRIMONIAL REMARQUABLE : non concerné

PÉRIMÈTRE D'OPÉRATION GRAND SITE : non concerné

PÉRIMÈTRE DE PROTECTION DE MONUMENT HISTORIQUES : non concerné

SITE ARCHÉOLOGIQUE : non concerné

Risques naturels

RISQUE POTENTIEL D'INONDATION : non concerné

ALÉA FORT DES PPRN (INONDATION) : non concerné

ZONE ROUGE DES PPRN : non concerné

Agriculture

ÎLOT EXPLOITÉ DÉCLARÉ À LA PAC EN 2023 : concerné

Biodiversité

CORRIDOR ÉCOLOGIQUE SCOT : non concerné

CORRIDOR ÉCOLOGIQUE SRCE HORS SCOT : non concerné

ZONE HUMIDE : non concerné

SITE DU CONSERVATOIRE D'ESPACES NATURELS : non concerné

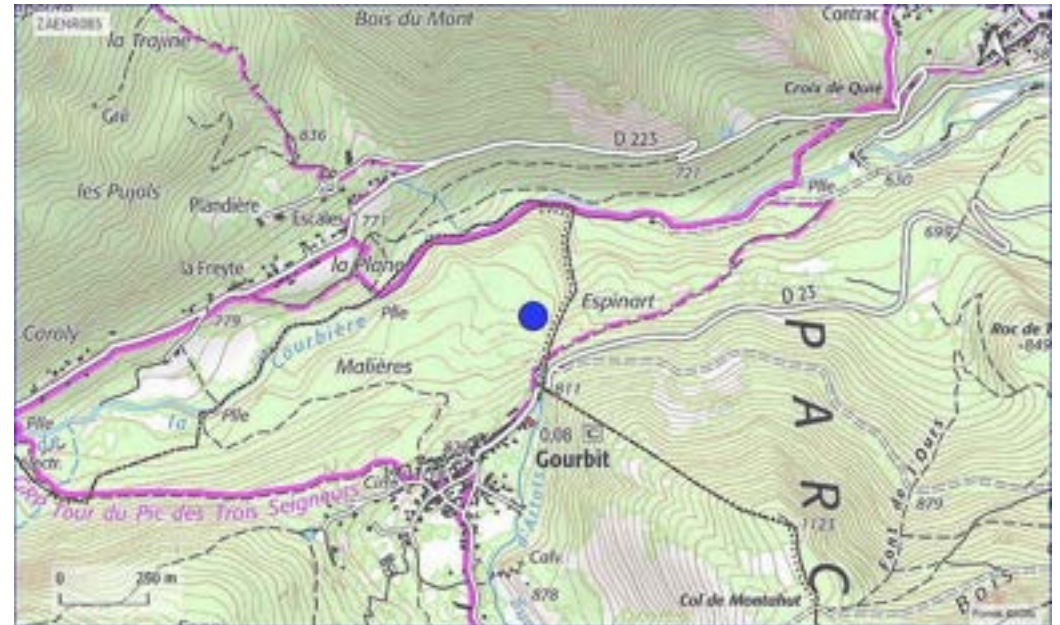
SITE NATURA 2000 ZPS (ZONE DE PROTECTION SPÉCIALE) : non concerné

SITE NATURA 2000 ZSC (ZONE SPÉCIALE DE CONSERVATION) : non concerné

HABITAT D'INTÉRÊT COMMUNAUTAIRE (NATURA 2000) : non concerné

ZNIEFF DE TYPE 1 : MASSIF DU PIC DES TROIS SEIGNEURS

ZNIEFF DE TYPE 2 : MOYENNE MONTAGNE DU VICDESSOS ET MASSIF DES TROIS SEIGNEURS



Enjeux forts avérés : Pas de seuil existant, affluent d'un cours d'eau déjà très équipé, présence avérée du Desman, en réservoir biologique du SDAGE. Pas de faisabilité avérée pour des projets nouveaux, étude de réhabilitation de seuils existants possible.

PROPOSITION DE ZONE D'ACCÉLÉRATION DES EnR

LOCALISATION / INFORMATIONS SUR LE SITE PROPOSÉ

COMMUNE : IGNAUX
 EPCI : CC DE LA HAUTE ARIÈGE
 DÉNOMINATION :
 PARCELLES : NON RENSEIGNÉ
 SITE BASIAS (cercle rayon de 100 mètres) : non concerné
 FILIÈRE EnR PRÉSENTIE : PHOTOVOLTAÏQUE
 TYPE DE PROJET PRESSENTI : AU SOL
 PROJET ENGAGÉ : NON RENSEIGNÉ

AUTRES INFORMATIONS concernant tout ou partie du site

Urbanisme

COMMUNE LOI MONTAGNE : concerné
 COMMUNE PNR : non concerné
 COMMUNE PNR EXTENSION : non concerné
 TYPE DOCUMENT URBANISME : PLU
 ZONAGE DOCUMENT URBANISME : A,N

Patrimoine

SITE INSCRIT : non concerné
 SITE CLASSÉ : non concerné
 SITE PATRIMONIAL REMARQUABLE : non concerné
 PÉRIMÈTRE D'OPÉRATION GRAND SITE : non concerné
 PÉRIMÈTRE DE PROTECTION DE MONUMENT HISTORIQUES : non concerné
 SITE ARCHÉOLOGIQUE : non concerné

Risques naturels

RISQUE POTENTIEL D'INONDATION : non concerné
 ALÉA FORT DES PPRN (INONDATION) : non concerné
 ZONE ROUGE DES PPRN : non concerné

Agriculture

ÎLOT EXPLOITÉ DÉCLARÉ À LA PAC EN 2023 : concerné

Biodiversité

CORRIDOR ÉCOLOGIQUE SCOT : non concerné
 CORRIDOR ÉCOLOGIQUE SRCE HORS SCOT : non concerné
 ZONE HUMIDE : non concerné
 SITE DU CONSERVATOIRE D'ESPACES NATURELS : non concerné
 SITE NATURA 2000 ZPS (ZONE DE PROTECTION SPÉCIALE) : non concerné
 SITE NATURA 2000 ZSC (ZONE SPÉCIALE DE CONSERVATION) : non concerné
 HABITAT D'INTÉRÊT COMMUNAUTAIRE (NATURA 2000) : non concerné
 ZNIEFF DE TYPE 1 : MONTAGNES ORIENTALES D'AX-LES-THERMES
 ZNIEFF DE TYPE 2 : BASSIN VERSANT DE L'ORIÈGE ET MONTAGNES ORIENTALES D'AX-LES-T



Enjeux forts avérés : Espace naturel, agricole ou forestier / discontinuité en loi montagne

PROPOSITION DE ZONE D'ACCÉLÉRATION DES EnR

LOCALISATION / INFORMATIONS SUR LE SITE PROPOSÉ

COMMUNE : ILHAT

EPCI : CC DU PAYS D'OLMES

DÉNOMINATION : PANNEAUX PHOTOVOLTAÏQUES SUR LE TOIT DE LA MAIRIE

PARCELLES : NON RENSEIGNÉ

SITE BASIAS (cercle rayon de 100 mètres) : non concerné

FILIÈRE EnR PRÉSENTIE : PHOTOVOLTAÏQUE

TYPE DE PROJET PRESSENTI : SUR TOITURES (BÂTIMENTS)

PROJET ENGAGÉ : NON

AUTRES INFORMATIONS concernant tout ou partie du site

Urbanisme

COMMUNE LOI MONTAGNE : concerné

COMMUNE PNR : non concerné

COMMUNE PNR EXTENSION : non concerné

TYPE DOCUMENT URBANISME : non concerné

ZONAGE DOCUMENT URBANISME : non concerné

Patrimoine

SITE INSCRIT : non concerné

SITE CLASSÉ : non concerné

SITE PATRIMONIAL REMARQUABLE : non concerné

PÉRIMÈTRE D'OPÉRATION GRAND SITE : non concerné

PÉRIMÈTRE DE PROTECTION DE MONUMENT HISTORIQUES : non concerné

SITE ARCHÉOLOGIQUE : non concerné

Risques naturels

RISQUE POTENTIEL D'INONDATION : sans objet

ALÉA FORT DES PPRN (INONDATION) : sans objet

ZONE ROUGE DES PPRN : sans objet

Agriculture

ÎLOT EXPLOITÉ DÉCLARÉ À LA PAC EN 2023 : sans objet

Biodiversité

CORRIDOR ÉCOLOGIQUE SCOT : sans objet

CORRIDOR ÉCOLOGIQUE SRCE HORS SCOT : sans objet

ZONE HUMIDE : sans objet

SITE DU CONSERVATOIRE D'ESPACES NATURELS : sans objet

SITE NATURA 2000 ZPS (ZONE DE PROTECTION SPÉCIALE) : sans objet

SITE NATURA 2000 ZSC (ZONE SPÉCIALE DE CONSERVATION) : sans objet

HABITAT D'INTÉRÊT COMMUNAUTAIRE (NATURA 2000) : sans objet

ZNIEFF DE TYPE 1 : sans objet

ZNIEFF DE TYPE 2 : sans objet



PROPOSITION DE ZONE D'ACCÉLÉRATION DES EnR

LOCALISATION / INFORMATIONS SUR LE SITE PROPOSÉ

COMMUNE : ILHAT

EPCI : CC DU PAYS D'OLMES

DÉNOMINATION : PROJET DE PARC PHOTOVOLTAÏQUE AVEC LA CCPO

PARCELLES : NON RENSEIGNÉ

SITE BASIAS (cercle rayon de 100 mètres) : MPY0902048

FILIÈRE EnR PRÉSENTIE : PHOTOVOLTAÏQUE

TYPE DE PROJET PRESSENTI : AU SOL

PROJET ENGAGÉ : NON RENSEIGNÉ

AUTRES INFORMATIONS concernant tout ou partie du site

Urbanisme

COMMUNE LOI MONTAGNE : concerné

COMMUNE PNR : non concerné

COMMUNE PNR EXTENSION : non concerné

TYPE DOCUMENT URBANISME : non concerné

ZONAGE DOCUMENT URBANISME : non concerné

Patrimoine

SITE INSCRIT : non concerné

SITE CLASSÉ : non concerné

SITE PATRIMONIAL REMARQUABLE : non concerné

PÉRIMÈTRE D'OPÉRATION GRAND SITE : non concerné

PÉRIMÈTRE DE PROTECTION DE MONUMENT HISTORIQUES : non concerné

SITE ARCHÉOLOGIQUE : non concerné

Risques naturels

RISQUE POTENTIEL D'INONDATION : non concerné

ALÉA FORT DES PPRN (INONDATION) : non concerné

ZONE ROUGE DES PPRN : non concerné

Agriculture

ÎLOT EXPLOITÉ DÉCLARÉ À LA PAC EN 2023 : concerné

Biodiversité

CORRIDOR ÉCOLOGIQUE SCOT : non concerné

CORRIDOR ÉCOLOGIQUE SRCE HORS SCOT : non concerné

ZONE HUMIDE : non concerné

SITE DU CONSERVATOIRE D'ESPACES NATURELS : non concerné

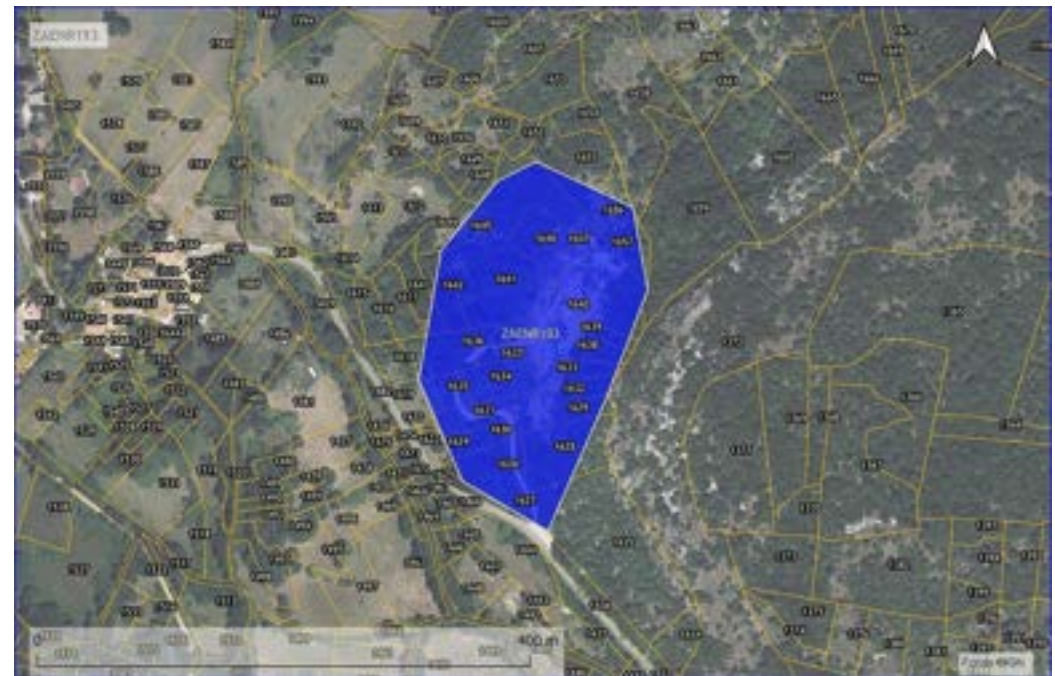
SITE NATURA 2000 ZPS (ZONE DE PROTECTION SPÉCIALE) : non concerné

SITE NATURA 2000 ZSC (ZONE SPÉCIALE DE CONSERVATION) : non concerné

HABITAT D'INTÉRÊT COMMUNAUTAIRE (NATURA 2000) : non concerné

ZNIEFF DE TYPE 1 : LE PLANTAUREL ENTRE FOIX ET LAVELANET

ZNIEFF DE TYPE 2 : LE PLANTAUREL



Observations : Tout ou partie déjà anthropisé (site pollué ou carrière ou ancien site de dépôt de déchets)

PROPOSITION DE ZONE D'ACCÉLÉRATION DES EnR

LOCALISATION / INFORMATIONS SUR LE SITE PROPOSÉ

COMMUNE : L'AIGUILLON

EPCI : CC DU PAYS D'OLMES

DÉNOMINATION : ANCIEN TENNIS LEMONIER

PARCELLES : NON RENSEIGNÉ

SITE BASIAS (cercle rayon de 100 mètres) : non concerné

FILIÈRE EnR PRÉSENTIE : PHOTOVOLTAÏQUE

TYPE DE PROJET PRESSENTI : SUR TOITURES (BÂTIMENTS)

PROJET ENGAGÉ : NON RENSEIGNÉ

AUTRES INFORMATIONS concernant tout ou partie du site

Urbanisme

COMMUNE LOI MONTAGNE : concerné

COMMUNE PNR : non concerné

COMMUNE PNR EXTENSION : non concerné

TYPE DOCUMENT URBANISME : non concerné

ZONAGE DOCUMENT URBANISME : non concerné

Patrimoine

SITE INSCRIT : non concerné

SITE CLASSÉ : non concerné

SITE PATRIMONIAL REMARQUABLE : non concerné

PÉRIMÈTRE D'OPÉRATION GRAND SITE : non concerné

PÉRIMÈTRE DE PROTECTION DE MONUMENT HISTORIQUES : non concerné

SITE ARCHÉOLOGIQUE : non concerné

Risques naturels

RISQUE POTENTIEL D'INONDATION : sans objet

ALÉA FORT DES PPRN (INONDATION) : sans objet

ZONE ROUGE DES PPRN : sans objet

Agriculture

ÎLOT EXPLOITÉ DÉCLARÉ À LA PAC EN 2023 : sans objet

Biodiversité

CORRIDOR ÉCOLOGIQUE SCOT : sans objet

CORRIDOR ÉCOLOGIQUE SRCE HORS SCOT : sans objet

ZONE HUMIDE : sans objet

SITE DU CONSERVATOIRE D'ESPACES NATURELS : sans objet

SITE NATURA 2000 ZPS (ZONE DE PROTECTION SPÉCIALE) : sans objet

SITE NATURA 2000 ZSC (ZONE SPÉCIALE DE CONSERVATION) : sans objet

HABITAT D'INTÉRÊT COMMUNAUTAIRE (NATURA 2000) : sans objet

ZNIEFF DE TYPE 1 : sans objet

ZNIEFF DE TYPE 2 : sans objet



PROPOSITION DE ZONE D'ACCÉLÉRATION DES EnR

LOCALISATION / INFORMATIONS SUR LE SITE PROPOSÉ

COMMUNE : L'AIGUILLON

EPCI : CC DU PAYS D'OLMES

DÉNOMINATION : ANCIENNE MENUISERIE RAMOS

PARCELLES : NON RENSEIGNÉ

SITE BASIAS (cercle rayon de 100 mètres) : non concerné

FILIÈRE EnR PRÉSENTIE : PHOTOVOLTAÏQUE

TYPE DE PROJET PRESSENTI : SUR TOITURES (BÂTIMENTS)

PROJET ENGAGÉ : NON RENSEIGNÉ

AUTRES INFORMATIONS concernant tout ou partie du site

Urbanisme

COMMUNE LOI MONTAGNE : concerné

COMMUNE PNR : non concerné

COMMUNE PNR EXTENSION : non concerné

TYPE DOCUMENT URBANISME : non concerné

ZONAGE DOCUMENT URBANISME : non concerné

Patrimoine

SITE INSCRIT : non concerné

SITE CLASSÉ : non concerné

SITE PATRIMONIAL REMARQUABLE : non concerné

PÉRIMÈTRE D'OPÉRATION GRAND SITE : non concerné

PÉRIMÈTRE DE PROTECTION DE MONUMENT HISTORIQUES : non concerné

SITE ARCHÉOLOGIQUE : non concerné

Risques naturels

RISQUE POTENTIEL D'INONDATION : sans objet

ALÉA FORT DES PPRN (INONDATION) : sans objet

ZONE ROUGE DES PPRN : sans objet

Agriculture

ÎLOT EXPLOITÉ DÉCLARÉ À LA PAC EN 2023 : sans objet

Biodiversité

CORRIDOR ÉCOLOGIQUE SCOT : sans objet

CORRIDOR ÉCOLOGIQUE SRCE HORS SCOT : sans objet

ZONE HUMIDE : sans objet

SITE DU CONSERVATOIRE D'ESPACES NATURELS : sans objet

SITE NATURA 2000 ZPS (ZONE DE PROTECTION SPÉCIALE) : sans objet

SITE NATURA 2000 ZSC (ZONE SPÉCIALE DE CONSERVATION) : sans objet

HABITAT D'INTÉRÊT COMMUNAUTAIRE (NATURA 2000) : sans objet

ZNIEFF DE TYPE 1 : sans objet

ZNIEFF DE TYPE 2 : sans objet



PROPOSITION DE ZONE D'ACCÉLÉRATION DES EnR

LOCALISATION / INFORMATIONS SUR LE SITE PROPOSÉ

COMMUNE : L'AIGUILLON

EPCI : CC DU PAYS D'OLMES

DÉNOMINATION : ANCIENNE USINE DE PEIGNES

PARCELLES : NON RENSEIGNÉ

SITE BASIAS (cercle rayon de 100 mètres) : non concerné

FILIÈRE EnR PRÉSENTIE : PHOTOVOLTAÏQUE

TYPE DE PROJET PRESSENTI : SUR TOITURES (BÂTIMENTS)

PROJET ENGAGÉ : NON RENSEIGNÉ

AUTRES INFORMATIONS concernant tout ou partie du site

Urbanisme

COMMUNE LOI MONTAGNE : concerné

COMMUNE PNR : non concerné

COMMUNE PNR EXTENSION : non concerné

TYPE DOCUMENT URBANISME : non concerné

ZONAGE DOCUMENT URBANISME : non concerné

Patrimoine

SITE INSCRIT : non concerné

SITE CLASSÉ : non concerné

SITE PATRIMONIAL REMARQUABLE : non concerné

PÉRIMÈTRE D'OPÉRATION GRAND SITE : non concerné

PÉRIMÈTRE DE PROTECTION DE MONUMENT HISTORIQUES : non concerné

SITE ARCHÉOLOGIQUE : non concerné

Risques naturels

RISQUE POTENTIEL D'INONDATION : sans objet

ALÉA FORT DES PPRN (INONDATION) : sans objet

ZONE ROUGE DES PPRN : sans objet

Agriculture

ÎLOT EXPLOITÉ DÉCLARÉ À LA PAC EN 2023 : sans objet

Biodiversité

CORRIDOR ÉCOLOGIQUE SCOT : sans objet

CORRIDOR ÉCOLOGIQUE SRCE HORS SCOT : sans objet

ZONE HUMIDE : sans objet

SITE DU CONSERVATOIRE D'ESPACES NATURELS : sans objet

SITE NATURA 2000 ZPS (ZONE DE PROTECTION SPÉCIALE) : sans objet

SITE NATURA 2000 ZSC (ZONE SPÉCIALE DE CONSERVATION) : sans objet

HABITAT D'INTÉRÊT COMMUNAUTAIRE (NATURA 2000) : sans objet

ZNIEFF DE TYPE 1 : sans objet

ZNIEFF DE TYPE 2 : sans objet



PROPOSITION DE ZONE D'ACCÉLÉRATION DES EnR

LOCALISATION / INFORMATIONS SUR LE SITE PROPOSÉ

COMMUNE : L'AIGUILLON

EPCI : CC DU PAYS D'OLMES

DÉNOMINATION : CAFE

PARCELLES : NON RENSEIGNÉ

SITE BASIAS (cercle rayon de 100 mètres) : non concerné

FILIÈRE EnR PRÉSENTIE : PHOTOVOLTAÏQUE

TYPE DE PROJET PRESSENTI : SUR TOITURES (BÂTIMENTS)

PROJET ENGAGÉ : NON RENSEIGNÉ

AUTRES INFORMATIONS concernant tout ou partie du site

Urbanisme

COMMUNE LOI MONTAGNE : concerné

COMMUNE PNR : non concerné

COMMUNE PNR EXTENSION : non concerné

TYPE DOCUMENT URBANISME : non concerné

ZONAGE DOCUMENT URBANISME : non concerné

Patrimoine

SITE INSCRIT : non concerné

SITE CLASSÉ : non concerné

SITE PATRIMONIAL REMARQUABLE : non concerné

PÉRIMÈTRE D'OPÉRATION GRAND SITE : non concerné

PÉRIMÈTRE DE PROTECTION DE MONUMENT HISTORIQUES : non concerné

SITE ARCHÉOLOGIQUE : non concerné

Risques naturels

RISQUE POTENTIEL D'INONDATION : sans objet

ALÉA FORT DES PPRN (INONDATION) : sans objet

ZONE ROUGE DES PPRN : sans objet

Agriculture

ÎLOT EXPLOITÉ DÉCLARÉ À LA PAC EN 2023 : sans objet

Biodiversité

CORRIDOR ÉCOLOGIQUE SCOT : sans objet

CORRIDOR ÉCOLOGIQUE SRCE HORS SCOT : sans objet

ZONE HUMIDE : sans objet

SITE DU CONSERVATOIRE D'ESPACES NATURELS : sans objet

SITE NATURA 2000 ZPS (ZONE DE PROTECTION SPÉCIALE) : sans objet

SITE NATURA 2000 ZSC (ZONE SPÉCIALE DE CONSERVATION) : sans objet

HABITAT D'INTÉRÊT COMMUNAUTAIRE (NATURA 2000) : sans objet

ZNIEFF DE TYPE 1 : sans objet

ZNIEFF DE TYPE 2 : sans objet



PROPOSITION DE ZONE D'ACCÉLÉRATION DES EnR

LOCALISATION / INFORMATIONS SUR LE SITE PROPOSÉ

COMMUNE : L'AIGUILLON

EPCI : CC DU PAYS D'OLMES

DÉNOMINATION : ECOLE

PARCELLES : NON RENSEIGNÉ

SITE BASIAS (cercle rayon de 100 mètres) : non concerné

FILIÈRE EnR PRÉSENTIE : PHOTOVOLTAÏQUE

TYPE DE PROJET PRESSENTI : SUR TOITURES (BÂTIMENTS)

PROJET ENGAGÉ : NON RENSEIGNÉ

AUTRES INFORMATIONS concernant tout ou partie du site

Urbanisme

COMMUNE LOI MONTAGNE : concerné

COMMUNE PNR : non concerné

COMMUNE PNR EXTENSION : non concerné

TYPE DOCUMENT URBANISME : non concerné

ZONAGE DOCUMENT URBANISME : non concerné

Patrimoine

SITE INSCRIT : non concerné

SITE CLASSÉ : non concerné

SITE PATRIMONIAL REMARQUABLE : non concerné

PÉRIMÈTRE D'OPÉRATION GRAND SITE : non concerné

PÉRIMÈTRE DE PROTECTION DE MONUMENT HISTORIQUES : non concerné

SITE ARCHÉOLOGIQUE : non concerné

Risques naturels

RISQUE POTENTIEL D'INONDATION : sans objet

ALÉA FORT DES PPRN (INONDATION) : sans objet

ZONE ROUGE DES PPRN : sans objet

Agriculture

ÎLOT EXPLOITÉ DÉCLARÉ À LA PAC EN 2023 : sans objet

Biodiversité

CORRIDOR ÉCOLOGIQUE SCOT : sans objet

CORRIDOR ÉCOLOGIQUE SRCE HORS SCOT : sans objet

ZONE HUMIDE : sans objet

SITE DU CONSERVATOIRE D'ESPACES NATURELS : sans objet


SITE NATURA 2000 ZPS (ZONE DE PROTECTION SPÉCIALE) : sans objet

SITE NATURA 2000 ZSC (ZONE SPÉCIALE DE CONSERVATION) : sans objet

HABITAT D'INTÉRÊT COMMUNAUTAIRE (NATURA 2000) : sans objet

ZNIEFF DE TYPE 1 : sans objet

ZNIEFF DE TYPE 2 : sans objet



PROPOSITION DE ZONE D'ACCÉLÉRATION DES EnR

LOCALISATION / INFORMATIONS SUR LE SITE PROPOSÉ

COMMUNE : L'AIGUILLON

EPCI : CC DU PAYS D'OLMES

DÉNOMINATION : FOYER

PARCELLES : NON RENSEIGNÉ

SITE BASIAS (cercle rayon de 100 mètres) : non concerné

FILIÈRE EnR PRÉSENTIE : PHOTOVOLTAÏQUE

TYPE DE PROJET PRESSENTI : SUR TOITURES (BÂTIMENTS)

PROJET ENGAGÉ : NON RENSEIGNÉ

AUTRES INFORMATIONS concernant tout ou partie du site

Urbanisme

COMMUNE LOI MONTAGNE : concerné

COMMUNE PNR : non concerné

COMMUNE PNR EXTENSION : non concerné

TYPE DOCUMENT URBANISME : non concerné

ZONAGE DOCUMENT URBANISME : non concerné

Patrimoine

SITE INSCRIT : non concerné

SITE CLASSÉ : non concerné

SITE PATRIMONIAL REMARQUABLE : non concerné

PÉRIMÈTRE D'OPÉRATION GRAND SITE : non concerné

PÉRIMÈTRE DE PROTECTION DE MONUMENT HISTORIQUES : non concerné

SITE ARCHÉOLOGIQUE : non concerné

Risques naturels

RISQUE POTENTIEL D'INONDATION : sans objet

ALÉA FORT DES PPRN (INONDATION) : sans objet

ZONE ROUGE DES PPRN : sans objet

Agriculture

ÎLOT EXPLOITÉ DÉCLARÉ À LA PAC EN 2023 : sans objet

Biodiversité

CORRIDOR ÉCOLOGIQUE SCOT : sans objet

CORRIDOR ÉCOLOGIQUE SRCE HORS SCOT : sans objet

ZONE HUMIDE : sans objet

SITE DU CONSERVATOIRE D'ESPACES NATURELS : sans objet

SITE NATURA 2000 ZPS (ZONE DE PROTECTION SPÉCIALE) : sans objet

SITE NATURA 2000 ZSC (ZONE SPÉCIALE DE CONSERVATION) : sans objet

HABITAT D'INTÉRÊT COMMUNAUTAIRE (NATURA 2000) : sans objet

ZNIEFF DE TYPE 1 : sans objet

ZNIEFF DE TYPE 2 : sans objet



PROPOSITION DE ZONE D'ACCÉLÉRATION DES EnR

LOCALISATION / INFORMATIONS SUR LE SITE PROPOSÉ

COMMUNE : L'AIGUILLON

EPCI : CC DU PAYS D'OLMES

DÉNOMINATION : FRICHES BACHELIER 1

PARCELLES : NON RENSEIGNÉ

SITE BASIAS (cercle rayon de 100 mètres) : non concerné

FILIÈRE EnR PRÉSENTIE : PHOTOVOLTAÏQUE

TYPE DE PROJET PRESSENTI : SUR TOITURES (BÂTIMENTS)

PROJET ENGAGÉ : NON RENSEIGNÉ

AUTRES INFORMATIONS concernant tout ou partie du site

Urbanisme

COMMUNE LOI MONTAGNE : concerné

COMMUNE PNR : non concerné

COMMUNE PNR EXTENSION : non concerné

TYPE DOCUMENT URBANISME : non concerné

ZONAGE DOCUMENT URBANISME : non concerné

Patrimoine

SITE INSCRIT : non concerné

SITE CLASSÉ : non concerné

SITE PATRIMONIAL REMARQUABLE : non concerné

PÉRIMÈTRE D'OPÉRATION GRAND SITE : non concerné

PÉRIMÈTRE DE PROTECTION DE MONUMENT HISTORIQUES : non concerné

SITE ARCHÉOLOGIQUE : non concerné

Risques naturels

RISQUE POTENTIEL D'INONDATION : sans objet

ALÉA FORT DES PPRN (INONDATION) : sans objet

ZONE ROUGE DES PPRN : sans objet

Agriculture

ÎLOT EXPLOITÉ DÉCLARÉ À LA PAC EN 2023 : sans objet

Biodiversité

CORRIDOR ÉCOLOGIQUE SCOT : sans objet

CORRIDOR ÉCOLOGIQUE SRCE HORS SCOT : sans objet

ZONE HUMIDE : sans objet

SITE DU CONSERVATOIRE D'ESPACES NATURELS : sans objet

SITE NATURA 2000 ZPS (ZONE DE PROTECTION SPÉCIALE) : sans objet

SITE NATURA 2000 ZSC (ZONE SPÉCIALE DE CONSERVATION) : sans objet

HABITAT D'INTÉRÊT COMMUNAUTAIRE (NATURA 2000) : sans objet

ZNIEFF DE TYPE 1 : sans objet

ZNIEFF DE TYPE 2 : sans objet



PROPOSITION DE ZONE D'ACCÉLÉRATION DES EnR

LOCALISATION / INFORMATIONS SUR LE SITE PROPOSÉ

COMMUNE : L'AIGUILLON

EPCI : CC DU PAYS D'OLMES

DÉNOMINATION : FRICHES BACHELIER 2

PARCELLES : NON RENSEIGNÉ

SITE BASIAS (cercle rayon de 100 mètres) : non concerné

FILIÈRE EnR PRÉSENTIE : PHOTOVOLTAÏQUE

TYPE DE PROJET PRESSENTI : SUR TOITURES (BÂTIMENTS)

PROJET ENGAGÉ : NON RENSEIGNÉ

AUTRES INFORMATIONS concernant tout ou partie du site

Urbanisme

COMMUNE LOI MONTAGNE : concerné

COMMUNE PNR : non concerné

COMMUNE PNR EXTENSION : non concerné

TYPE DOCUMENT URBANISME : non concerné

ZONAGE DOCUMENT URBANISME : non concerné

Patrimoine

SITE INSCRIT : non concerné

SITE CLASSÉ : non concerné

SITE PATRIMONIAL REMARQUABLE : non concerné

PÉRIMÈTRE D'OPÉRATION GRAND SITE : non concerné

PÉRIMÈTRE DE PROTECTION DE MONUMENT HISTORIQUES : non concerné

SITE ARCHÉOLOGIQUE : non concerné

Risques naturels

RISQUE POTENTIEL D'INONDATION : sans objet

ALÉA FORT DES PPRN (INONDATION) : sans objet

ZONE ROUGE DES PPRN : sans objet

Agriculture

ÎLOT EXPLOITÉ DÉCLARÉ À LA PAC EN 2023 : sans objet

Biodiversité

CORRIDOR ÉCOLOGIQUE SCOT : sans objet

CORRIDOR ÉCOLOGIQUE SRCE HORS SCOT : sans objet

ZONE HUMIDE : sans objet

SITE DU CONSERVATOIRE D'ESPACES NATURELS : sans objet

SITE NATURA 2000 ZPS (ZONE DE PROTECTION SPÉCIALE) : sans objet

SITE NATURA 2000 ZSC (ZONE SPÉCIALE DE CONSERVATION) : sans objet

HABITAT D'INTÉRÊT COMMUNAUTAIRE (NATURA 2000) : sans objet

ZNIEFF DE TYPE 1 : sans objet

ZNIEFF DE TYPE 2 : sans objet



PROPOSITION DE ZONE D'ACCÉLÉRATION DES EnR

LOCALISATION / INFORMATIONS SUR LE SITE PROPOSÉ

COMMUNE : L'AIGUILLON

EPCI : CC DU PAYS D'OLMES

DÉNOMINATION : FRICHES BACHELIER 3

PARCELLES : NON RENSEIGNÉ

SITE BASIAS (cercle rayon de 100 mètres) : non concerné

FILIÈRE EnR PRÉSENTIE : PHOTOVOLTAÏQUE

TYPE DE PROJET PRESSENTI : SUR TOITURES (BÂTIMENTS)

PROJET ENGAGÉ : NON RENSEIGNÉ

AUTRES INFORMATIONS concernant tout ou partie du site

Urbanisme

COMMUNE LOI MONTAGNE : concerné

COMMUNE PNR : non concerné

COMMUNE PNR EXTENSION : non concerné

TYPE DOCUMENT URBANISME : non concerné

ZONAGE DOCUMENT URBANISME : non concerné

Patrimoine

SITE INSCRIT : non concerné

SITE CLASSÉ : non concerné

SITE PATRIMONIAL REMARQUABLE : non concerné

PÉRIMÈTRE D'OPÉRATION GRAND SITE : non concerné

PÉRIMÈTRE DE PROTECTION DE MONUMENT HISTORIQUES : non concerné

SITE ARCHÉOLOGIQUE : non concerné

Risques naturels

RISQUE POTENTIEL D'INONDATION : sans objet

ALÉA FORT DES PPRN (INONDATION) : sans objet

ZONE ROUGE DES PPRN : sans objet

Agriculture

ÎLOT EXPLOITÉ DÉCLARÉ À LA PAC EN 2023 : sans objet

Biodiversité

CORRIDOR ÉCOLOGIQUE SCOT : sans objet

CORRIDOR ÉCOLOGIQUE SRCE HORS SCOT : sans objet

ZONE HUMIDE : sans objet

SITE DU CONSERVATOIRE D'ESPACES NATURELS : sans objet

SITE NATURA 2000 ZPS (ZONE DE PROTECTION SPÉCIALE) : sans objet

SITE NATURA 2000 ZSC (ZONE SPÉCIALE DE CONSERVATION) : sans objet

HABITAT D'INTÉRÊT COMMUNAUTAIRE (NATURA 2000) : sans objet

ZNIEFF DE TYPE 1 : sans objet

ZNIEFF DE TYPE 2 : sans objet



PROPOSITION DE ZONE D'ACCÉLÉRATION DES EnR

LOCALISATION / INFORMATIONS SUR LE SITE PROPOSÉ

COMMUNE : L'AIGUILLON

EPCI : CC DU PAYS D'OLMES

DÉNOMINATION : GARAGE AUTOMOBILE PIDOUX

PARCELLES : NON RENSEIGNÉ

SITE BASIAS (cercle rayon de 100 mètres) : non concerné

FILIÈRE EnR PRÉSENTIE : PHOTOVOLTAÏQUE

TYPE DE PROJET PRESSENTI : SUR TOITURES (BÂTIMENTS)

PROJET ENGAGÉ : NON RENSEIGNÉ

AUTRES INFORMATIONS concernant tout ou partie du site

Urbanisme

COMMUNE LOI MONTAGNE : concerné

COMMUNE PNR : non concerné

COMMUNE PNR EXTENSION : non concerné

TYPE DOCUMENT URBANISME : non concerné

ZONAGE DOCUMENT URBANISME : non concerné

Patrimoine

SITE INSCRIT : non concerné

SITE CLASSÉ : non concerné

SITE PATRIMONIAL REMARQUABLE : non concerné

PÉRIMÈTRE D'OPÉRATION GRAND SITE : non concerné

PÉRIMÈTRE DE PROTECTION DE MONUMENT HISTORIQUES : non concerné

SITE ARCHÉOLOGIQUE : non concerné

Risques naturels

RISQUE POTENTIEL D'INONDATION : sans objet

ALÉA FORT DES PPRN (INONDATION) : sans objet

ZONE ROUGE DES PPRN : sans objet

Agriculture

ÎLOT EXPLOITÉ DÉCLARÉ À LA PAC EN 2023 : sans objet

Biodiversité

CORRIDOR ÉCOLOGIQUE SCOT : sans objet

CORRIDOR ÉCOLOGIQUE SRCE HORS SCOT : sans objet

ZONE HUMIDE : sans objet

SITE DU CONSERVATOIRE D'ESPACES NATURELS : sans objet

SITE NATURA 2000 ZPS (ZONE DE PROTECTION SPÉCIALE) : sans objet

SITE NATURA 2000 ZSC (ZONE SPÉCIALE DE CONSERVATION) : sans objet

HABITAT D'INTÉRÊT COMMUNAUTAIRE (NATURA 2000) : sans objet

ZNIEFF DE TYPE 1 : sans objet

ZNIEFF DE TYPE 2 : sans objet



PROPOSITION DE ZONE D'ACCÉLÉRATION DES EnR

LOCALISATION / INFORMATIONS SUR LE SITE PROPOSÉ

COMMUNE : L'AIGUILLON

EPCI : CC DU PAYS D'OLMES

DÉNOMINATION : MAIRIE

PARCELLES : NON RENSEIGNÉ

SITE BASIAS (cercle rayon de 100 mètres) : non concerné

FILIÈRE EnR PRÉSENTIE : PHOTOVOLTAÏQUE

TYPE DE PROJET PRESSENTI : SUR TOITURES (BÂTIMENTS)

PROJET ENGAGÉ : NON RENSEIGNÉ

AUTRES INFORMATIONS concernant tout ou partie du site

Urbanisme

COMMUNE LOI MONTAGNE : concerné

COMMUNE PNR : non concerné

COMMUNE PNR EXTENSION : non concerné

TYPE DOCUMENT URBANISME : non concerné

ZONAGE DOCUMENT URBANISME : non concerné

Patrimoine

SITE INSCRIT : non concerné

SITE CLASSÉ : non concerné

SITE PATRIMONIAL REMARQUABLE : non concerné

PÉRIMÈTRE D'OPÉRATION GRAND SITE : non concerné

PÉRIMÈTRE DE PROTECTION DE MONUMENT HISTORIQUES : non concerné

SITE ARCHÉOLOGIQUE : non concerné

Risques naturels

RISQUE POTENTIEL D'INONDATION : sans objet

ALÉA FORT DES PPRN (INONDATION) : sans objet

ZONE ROUGE DES PPRN : sans objet

Agriculture

ÎLOT EXPLOITÉ DÉCLARÉ À LA PAC EN 2023 : sans objet

Biodiversité

CORRIDOR ÉCOLOGIQUE SCOT : sans objet

CORRIDOR ÉCOLOGIQUE SRCE HORS SCOT : sans objet

ZONE HUMIDE : sans objet

SITE DU CONSERVATOIRE D'ESPACES NATURELS : sans objet


SITE NATURA 2000 ZPS (ZONE DE PROTECTION SPÉCIALE) : sans objet

SITE NATURA 2000 ZSC (ZONE SPÉCIALE DE CONSERVATION) : sans objet

HABITAT D'INTÉRÊT COMMUNAUTAIRE (NATURA 2000) : sans objet

ZNIEFF DE TYPE 1 : sans objet

ZNIEFF DE TYPE 2 : sans objet



PROPOSITION DE ZONE D'ACCÉLÉRATION DES EnR

LOCALISATION / INFORMATIONS SUR LE SITE PROPOSÉ

COMMUNE : L'AIGUILLON

EPCI : CC DU PAYS D'OLMES

DÉNOMINATION : MENUISERIE RAMOS

PARCELLES : NON RENSEIGNÉ

SITE BASIAS (cercle rayon de 100 mètres) : non concerné

FILIÈRE EnR PRÉSENTIE : PHOTOVOLTAÏQUE

TYPE DE PROJET PRESSENTI : SUR TOITURES (BÂTIMENTS)

PROJET ENGAGÉ : NON RENSEIGNÉ

AUTRES INFORMATIONS concernant tout ou partie du site

Urbanisme

COMMUNE LOI MONTAGNE : concerné

COMMUNE PNR : non concerné

COMMUNE PNR EXTENSION : non concerné

TYPE DOCUMENT URBANISME : non concerné

ZONAGE DOCUMENT URBANISME : non concerné

Patrimoine

SITE INSCRIT : non concerné

SITE CLASSÉ : non concerné

SITE PATRIMONIAL REMARQUABLE : non concerné

PÉRIMÈTRE D'OPÉRATION GRAND SITE : non concerné

PÉRIMÈTRE DE PROTECTION DE MONUMENT HISTORIQUES : non concerné

SITE ARCHÉOLOGIQUE : non concerné

Risques naturels

RISQUE POTENTIEL D'INONDATION : sans objet

ALÉA FORT DES PPRN (INONDATION) : sans objet

ZONE ROUGE DES PPRN : sans objet

Agriculture

ÎLOT EXPLOITÉ DÉCLARÉ À LA PAC EN 2023 : sans objet

Biodiversité

CORRIDOR ÉCOLOGIQUE SCOT : sans objet

CORRIDOR ÉCOLOGIQUE SRCE HORS SCOT : sans objet

ZONE HUMIDE : sans objet

SITE DU CONSERVATOIRE D'ESPACES NATURELS : sans objet

SITE NATURA 2000 ZPS (ZONE DE PROTECTION SPÉCIALE) : sans objet

SITE NATURA 2000 ZSC (ZONE SPÉCIALE DE CONSERVATION) : sans objet

HABITAT D'INTÉRÊT COMMUNAUTAIRE (NATURA 2000) : sans objet

ZNIEFF DE TYPE 1 : sans objet

ZNIEFF DE TYPE 2 : sans objet



PROPOSITION DE ZONE D'ACCÉLÉRATION DES EnR

LOCALISATION / INFORMATIONS SUR LE SITE PROPOSÉ

COMMUNE : L'AIGUILLON

EPCI : CC DU PAYS D'OLMES

DÉNOMINATION : PRÉAU

PARCELLES : NON RENSEIGNÉ

SITE BASIAS (cercle rayon de 100 mètres) : non concerné

FILIÈRE EnR PRÉSENTIE : PHOTOVOLTAÏQUE

TYPE DE PROJET PRESSENTI : SUR TOITURES (BÂTIMENTS)

PROJET ENGAGÉ : NON RENSEIGNÉ

AUTRES INFORMATIONS concernant tout ou partie du site

Urbanisme

COMMUNE LOI MONTAGNE : concerné

COMMUNE PNR : non concerné

COMMUNE PNR EXTENSION : non concerné

TYPE DOCUMENT URBANISME : non concerné

ZONAGE DOCUMENT URBANISME : non concerné

Patrimoine

SITE INSCRIT : non concerné

SITE CLASSÉ : non concerné

SITE PATRIMONIAL REMARQUABLE : non concerné

PÉRIMÈTRE D'OPÉRATION GRAND SITE : non concerné

PÉRIMÈTRE DE PROTECTION DE MONUMENT HISTORIQUES : non concerné

SITE ARCHÉOLOGIQUE : non concerné

Risques naturels

RISQUE POTENTIEL D'INONDATION : sans objet

ALÉA FORT DES PPRN (INONDATION) : sans objet

ZONE ROUGE DES PPRN : sans objet

Agriculture

ÎLOT EXPLOITÉ DÉCLARÉ À LA PAC EN 2023 : sans objet

Biodiversité

CORRIDOR ÉCOLOGIQUE SCOT : sans objet

CORRIDOR ÉCOLOGIQUE SRCE HORS SCOT : sans objet

ZONE HUMIDE : sans objet

SITE DU CONSERVATOIRE D'ESPACES NATURELS : sans objet

SITE NATURA 2000 ZPS (ZONE DE PROTECTION SPÉCIALE) : sans objet

SITE NATURA 2000 ZSC (ZONE SPÉCIALE DE CONSERVATION) : sans objet

HABITAT D'INTÉRÊT COMMUNAUTAIRE (NATURA 2000) : sans objet

ZNIEFF DE TYPE 1 : sans objet

ZNIEFF DE TYPE 2 : sans objet



PROPOSITION DE ZONE D'ACCÉLÉRATION DES EnR

LOCALISATION / INFORMATIONS SUR LE SITE PROPOSÉ

COMMUNE : L'AIGUILLON

EPCI : CC DU PAYS D'OLMES

DÉNOMINATION : SALLES DES FETES

PARCELLES : NON RENSEIGNÉ

SITE BASIAS (cercle rayon de 100 mètres) : non concerné

FILIÈRE EnR PRÉSENTIE : PHOTOVOLTAÏQUE

TYPE DE PROJET PRESSENTI : SUR TOITURES (BÂTIMENTS)

PROJET ENGAGÉ : NON RENSEIGNÉ

AUTRES INFORMATIONS concernant tout ou partie du site

Urbanisme

COMMUNE LOI MONTAGNE : concerné

COMMUNE PNR : non concerné

COMMUNE PNR EXTENSION : non concerné

TYPE DOCUMENT URBANISME : non concerné

ZONAGE DOCUMENT URBANISME : non concerné

Patrimoine

SITE INSCRIT : non concerné

SITE CLASSÉ : non concerné

SITE PATRIMONIAL REMARQUABLE : non concerné

PÉRIMÈTRE D'OPÉRATION GRAND SITE : non concerné

PÉRIMÈTRE DE PROTECTION DE MONUMENT HISTORIQUES : non concerné

SITE ARCHÉOLOGIQUE : non concerné

Risques naturels

RISQUE POTENTIEL D'INONDATION : sans objet

ALÉA FORT DES PPRN (INONDATION) : sans objet

ZONE ROUGE DES PPRN : sans objet

Agriculture

ÎLOT EXPLOITÉ DÉCLARÉ À LA PAC EN 2023 : sans objet

Biodiversité

CORRIDOR ÉCOLOGIQUE SCOT : sans objet

CORRIDOR ÉCOLOGIQUE SRCE HORS SCOT : sans objet

ZONE HUMIDE : sans objet

SITE DU CONSERVATOIRE D'ESPACES NATURELS : sans objet

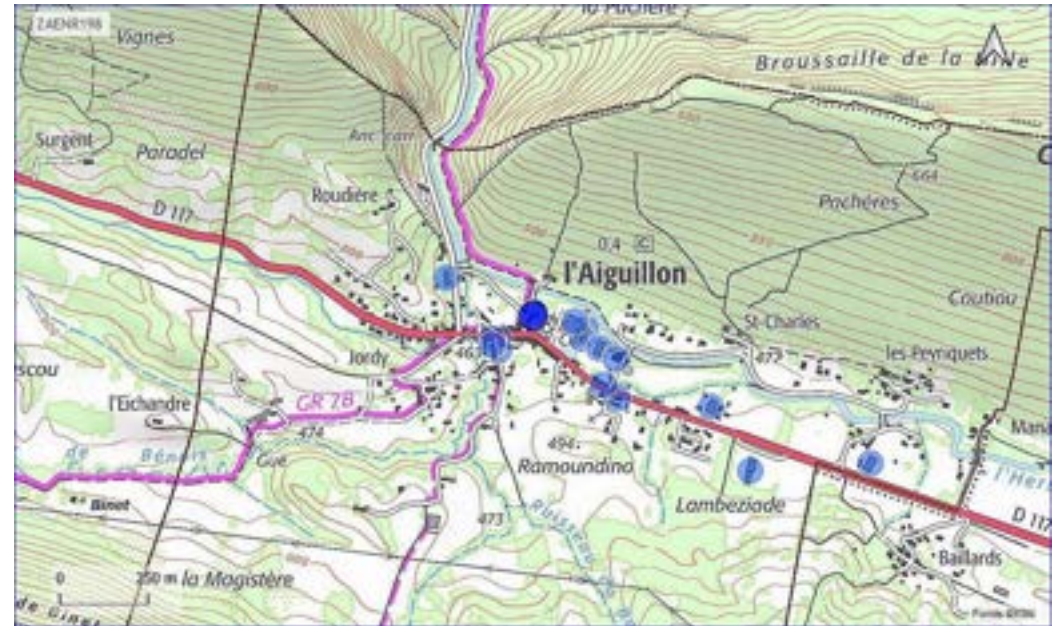
SITE NATURA 2000 ZPS (ZONE DE PROTECTION SPÉCIALE) : sans objet

SITE NATURA 2000 ZSC (ZONE SPÉCIALE DE CONSERVATION) : sans objet

HABITAT D'INTÉRÊT COMMUNAUTAIRE (NATURA 2000) : sans objet

ZNIEFF DE TYPE 1 : sans objet

ZNIEFF DE TYPE 2 : sans objet



PROPOSITION DE ZONE D'ACCÉLÉRATION DES EnR

LOCALISATION / INFORMATIONS SUR LE SITE PROPOSÉ

COMMUNE : L'AIGUILLON

EPCI : CC DU PAYS D'OLMES

DÉNOMINATION : SANITAIRES

PARCELLES : NON RENSEIGNÉ

SITE BASIAS (cercle rayon de 100 mètres) : non concerné

FILIÈRE EnR PRÉSENTIE : PHOTOVOLTAÏQUE

TYPE DE PROJET PRESSENTI : SUR TOITURES (BÂTIMENTS)

PROJET ENGAGÉ : NON RENSEIGNÉ

AUTRES INFORMATIONS concernant tout ou partie du site

Urbanisme

COMMUNE LOI MONTAGNE : concerné

COMMUNE PNR : non concerné

COMMUNE PNR EXTENSION : non concerné

TYPE DOCUMENT URBANISME : non concerné

ZONAGE DOCUMENT URBANISME : non concerné

Patrimoine

SITE INSCRIT : non concerné

SITE CLASSÉ : non concerné

SITE PATRIMONIAL REMARQUABLE : non concerné

PÉRIMÈTRE D'OPÉRATION GRAND SITE : non concerné

PÉRIMÈTRE DE PROTECTION DE MONUMENT HISTORIQUES : non concerné

SITE ARCHÉOLOGIQUE : non concerné

Risques naturels

RISQUE POTENTIEL D'INONDATION : sans objet

ALÉA FORT DES PPRN (INONDATION) : sans objet

ZONE ROUGE DES PPRN : sans objet

Agriculture

ÎLOT EXPLOITÉ DÉCLARÉ À LA PAC EN 2023 : sans objet

Biodiversité

CORRIDOR ÉCOLOGIQUE SCOT : sans objet

CORRIDOR ÉCOLOGIQUE SRCE HORS SCOT : sans objet

ZONE HUMIDE : sans objet

SITE DU CONSERVATOIRE D'ESPACES NATURELS : sans objet

SITE NATURA 2000 ZPS (ZONE DE PROTECTION SPÉCIALE) : sans objet

SITE NATURA 2000 ZSC (ZONE SPÉCIALE DE CONSERVATION) : sans objet

HABITAT D'INTÉRÊT COMMUNAUTAIRE (NATURA 2000) : sans objet

ZNIEFF DE TYPE 1 : sans objet

ZNIEFF DE TYPE 2 : sans objet



PROPOSITION DE ZONE D'ACCÉLÉRATION DES EnR

LOCALISATION / INFORMATIONS SUR LE SITE PROPOSÉ

COMMUNE : L'AIGUILLON

EPCI : CC DU PAYS D'OLMES

DÉNOMINATION : SCI GAPAMA SANCHEZ GAËTAN

PARCELLES : NON RENSEIGNÉ

SITE BASIAS (cercle rayon de 100 mètres) : non concerné

FILIÈRE EnR PRÉSENTIE : PHOTOVOLTAÏQUE

TYPE DE PROJET PRESSENTI : SUR TOITURES (BÂTIMENTS)

PROJET ENGAGÉ : NON RENSEIGNÉ

AUTRES INFORMATIONS concernant tout ou partie du site

Urbanisme

COMMUNE LOI MONTAGNE : concerné

COMMUNE PNR : non concerné

COMMUNE PNR EXTENSION : non concerné

TYPE DOCUMENT URBANISME : non concerné

ZONAGE DOCUMENT URBANISME : non concerné

Patrimoine

SITE INSCRIT : non concerné

SITE CLASSÉ : non concerné

SITE PATRIMONIAL REMARQUABLE : non concerné

PÉRIMÈTRE D'OPÉRATION GRAND SITE : non concerné

PÉRIMÈTRE DE PROTECTION DE MONUMENT HISTORIQUES : non concerné

SITE ARCHÉOLOGIQUE : non concerné

Risques naturels

RISQUE POTENTIEL D'INONDATION : sans objet

ALÉA FORT DES PPRN (INONDATION) : sans objet

ZONE ROUGE DES PPRN : sans objet

Agriculture

ÎLOT EXPLOITÉ DÉCLARÉ À LA PAC EN 2023 : sans objet

Biodiversité

CORRIDOR ÉCOLOGIQUE SCOT : sans objet

CORRIDOR ÉCOLOGIQUE SRCE HORS SCOT : sans objet

ZONE HUMIDE : sans objet

SITE DU CONSERVATOIRE D'ESPACES NATURELS : sans objet

SITE NATURA 2000 ZPS (ZONE DE PROTECTION SPÉCIALE) : sans objet

SITE NATURA 2000 ZSC (ZONE SPÉCIALE DE CONSERVATION) : sans objet

HABITAT D'INTÉRÊT COMMUNAUTAIRE (NATURA 2000) : sans objet

ZNIEFF DE TYPE 1 : sans objet

ZNIEFF DE TYPE 2 : sans objet



PROPOSITION DE ZONE D'ACCÉLÉRATION DES EnR

LOCALISATION / INFORMATIONS SUR LE SITE PROPOSÉ

COMMUNE : L'AIGUILLON

EPCI : CC DU PAYS D'OLMES

DÉNOMINATION : USINE DES PEIGNES EN CORNE DA FONSECA

PARCELLES : NON RENSEIGNÉ

SITE BASIAS (cercle rayon de 100 mètres) : non concerné

FILIÈRE EnR PRÉSENTIE : PHOTOVOLTAÏQUE

TYPE DE PROJET PRESSENTI : SUR TOITURES (BÂTIMENTS)

PROJET ENGAGÉ : NON RENSEIGNÉ

AUTRES INFORMATIONS concernant tout ou partie du site

Urbanisme

COMMUNE LOI MONTAGNE : concerné

COMMUNE PNR : non concerné

COMMUNE PNR EXTENSION : non concerné

TYPE DOCUMENT URBANISME : non concerné

ZONAGE DOCUMENT URBANISME : non concerné

Patrimoine

SITE INSCRIT : non concerné

SITE CLASSÉ : non concerné

SITE PATRIMONIAL REMARQUABLE : non concerné

PÉRIMÈTRE D'OPÉRATION GRAND SITE : non concerné

PÉRIMÈTRE DE PROTECTION DE MONUMENT HISTORIQUES : non concerné

SITE ARCHÉOLOGIQUE : non concerné

Risques naturels

RISQUE POTENTIEL D'INONDATION : sans objet

ALÉA FORT DES PPRN (INONDATION) : sans objet

ZONE ROUGE DES PPRN : sans objet

Agriculture

ÎLOT EXPLOITÉ DÉCLARÉ À LA PAC EN 2023 : sans objet

Biodiversité

CORRIDOR ÉCOLOGIQUE SCOT : sans objet

CORRIDOR ÉCOLOGIQUE SRCE HORS SCOT : sans objet

ZONE HUMIDE : sans objet

SITE DU CONSERVATOIRE D'ESPACES NATURELS : sans objet

SITE NATURA 2000 ZPS (ZONE DE PROTECTION SPÉCIALE) : sans objet

SITE NATURA 2000 ZSC (ZONE SPÉCIALE DE CONSERVATION) : sans objet

HABITAT D'INTÉRÊT COMMUNAUTAIRE (NATURA 2000) : sans objet

ZNIEFF DE TYPE 1 : sans objet

ZNIEFF DE TYPE 2 : sans objet



PROPOSITION DE ZONE D'ACCÉLÉRATION DES EnR

LOCALISATION / INFORMATIONS SUR LE SITE PROPOSÉ

COMMUNE : LA BASTIDE-SUR-L'HERS

EPCI : CC DU PAYS DE MIREPOIX

DÉNOMINATION : ECOLE

PARCELLES : NON RENSEIGNÉ

SITE BASIAS (cercle rayon de 100 mètres) : non concerné

FILIÈRE EnR PRÉSENTIE : PHOTOVOLTAÏQUE

TYPE DE PROJET PRESSENTI : SUR TOITURES (BÂTIMENTS)

PROJET ENGAGÉ : NON RENSEIGNÉ

AUTRES INFORMATIONS concernant tout ou partie du site

Urbanisme

COMMUNE LOI MONTAGNE : non concerné

COMMUNE PNR : non concerné

COMMUNE PNR EXTENSION : non concerné

TYPE DOCUMENT URBANISME : PLU

ZONAGE DOCUMENT URBANISME : UA

Patrimoine

SITE INSCRIT : non concerné

SITE CLASSÉ : non concerné

SITE PATRIMONIAL REMARQUABLE : non concerné

PÉRIMÈTRE D'OPÉRATION GRAND SITE : non concerné

PÉRIMÈTRE DE PROTECTION DE MONUMENT HISTORIQUES : non concerné

SITE ARCHÉOLOGIQUE : non concerné

Risques naturels

RISQUE POTENTIEL D'INONDATION : sans objet

ALÉA FORT DES PPRN (INONDATION) : sans objet

ZONE ROUGE DES PPRN : sans objet

Agriculture

ÎLOT EXPLOITÉ DÉCLARÉ À LA PAC EN 2023 : sans objet

Biodiversité

CORRIDOR ÉCOLOGIQUE SCOT : sans objet

CORRIDOR ÉCOLOGIQUE SRCE HORS SCOT : sans objet

ZONE HUMIDE : sans objet

SITE DU CONSERVATOIRE D'ESPACES NATURELS : sans objet

SITE NATURA 2000 ZPS (ZONE DE PROTECTION SPÉCIALE) : sans objet

SITE NATURA 2000 ZSC (ZONE SPÉCIALE DE CONSERVATION) : sans objet

HABITAT D'INTÉRÊT COMMUNAUTAIRE (NATURA 2000) : sans objet

ZNIEFF DE TYPE 1 : sans objet

ZNIEFF DE TYPE 2 : sans objet



PROPOSITION DE ZONE D'ACCÉLÉRATION DES EnR

LOCALISATION / INFORMATIONS SUR LE SITE PROPOSÉ

COMMUNE : LA BASTIDE-SUR-L'HERS

EPCI : CC DU PAYS DE MIREPOIX

DÉNOMINATION : FRICHE INDUSTRIELLE

PARCELLES : NON RENSEIGNÉ

SITE BASIAS (cercle rayon de 100 mètres) : non concerné

FILIÈRE EnR PRÉSENTIE : PHOTOVOLTAÏQUE

TYPE DE PROJET PRESSENTI : SUR OMBRIÈRES

PROJET ENGAGÉ : NON RENSEIGNÉ

AUTRES INFORMATIONS concernant tout ou partie du site

Urbanisme

COMMUNE LOI MONTAGNE : non concerné

COMMUNE PNR : non concerné

COMMUNE PNR EXTENSION : non concerné

TYPE DOCUMENT URBANISME : PLU

ZONAGE DOCUMENT URBANISME : UA

Patrimoine

SITE INSCRIT : non concerné

SITE CLASSÉ : non concerné

SITE PATRIMONIAL REMARQUABLE : non concerné

PÉRIMÈTRE D'OPÉRATION GRAND SITE : non concerné

PÉRIMÈTRE DE PROTECTION DE MONUMENT HISTORIQUES : non concerné

SITE ARCHÉOLOGIQUE : non concerné

Risques naturels

RISQUE POTENTIEL D'INONDATION : non concerné

ALÉA FORT DES PPRN (INONDATION) : INONDATION ALÉA FORT

ZONE ROUGE DES PPRN : concerné

Agriculture

ÎLOT EXPLOITÉ DÉCLARÉ À LA PAC EN 2023 : non concerné

Biodiversité

CORRIDOR ÉCOLOGIQUE SCOT : non concerné

CORRIDOR ÉCOLOGIQUE SRCE HORS SCOT : non concerné

ZONE HUMIDE : non concerné

SITE DU CONSERVATOIRE D'ESPACES NATURELS : non concerné

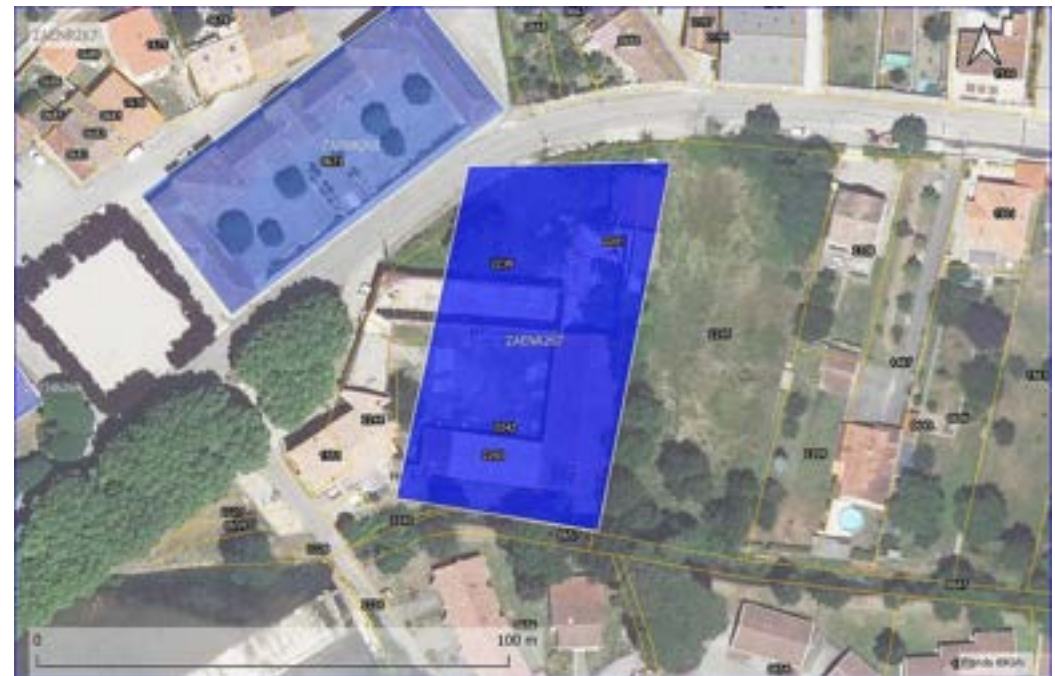
SITE NATURA 2000 ZPS (ZONE DE PROTECTION SPÉCIALE) : non concerné

SITE NATURA 2000 ZSC (ZONE SPÉCIALE DE CONSERVATION) : non concerné

HABITAT D'INTÉRÊT COMMUNAUTAIRE (NATURA 2000) : non concerné

ZNIEFF DE TYPE 1 : non concerné

ZNIEFF DE TYPE 2 : non concerné



PROPOSITION DE ZONE D'ACCÉLÉRATION DES EnR

LOCALISATION / INFORMATIONS SUR LE SITE PROPOSÉ

COMMUNE : LA BASTIDE-SUR-L'HERS

EPCI : CC DU PAYS DE MIREPOIX

DÉNOMINATION : MAIRIE

PARCELLES : NON RENSEIGNÉ

SITE BASIAS (cercle rayon de 100 mètres) : non concerné

FILIÈRE EnR PRÉSENTIE : PHOTOVOLTAÏQUE

TYPE DE PROJET PRESSENTI : SUR TOITURES (BÂTIMENTS)

PROJET ENGAGÉ : NON RENSEIGNÉ

AUTRES INFORMATIONS concernant tout ou partie du site

Urbanisme

COMMUNE LOI MONTAGNE : non concerné

COMMUNE PNR : non concerné

COMMUNE PNR EXTENSION : non concerné

TYPE DOCUMENT URBANISME : PLU

ZONAGE DOCUMENT URBANISME : UA

Patrimoine

SITE INSCRIT : non concerné

SITE CLASSÉ : non concerné

SITE PATRIMONIAL REMARQUABLE : non concerné

PÉRIMÈTRE D'OPÉRATION GRAND SITE : non concerné

PÉRIMÈTRE DE PROTECTION DE MONUMENT HISTORIQUES : non concerné

SITE ARCHÉOLOGIQUE : non concerné

Risques naturels

RISQUE POTENTIEL D'INONDATION : sans objet

ALÉA FORT DES PPRN (INONDATION) : sans objet

ZONE ROUGE DES PPRN : sans objet

Agriculture

ÎLOT EXPLOITÉ DÉCLARÉ À LA PAC EN 2023 : sans objet

Biodiversité

CORRIDOR ÉCOLOGIQUE SCOT : sans objet

CORRIDOR ÉCOLOGIQUE SRCE HORS SCOT : sans objet

ZONE HUMIDE : sans objet

SITE DU CONSERVATOIRE D'ESPACES NATURELS : sans objet

SITE NATURA 2000 ZPS (ZONE DE PROTECTION SPÉCIALE) : sans objet

SITE NATURA 2000 ZSC (ZONE SPÉCIALE DE CONSERVATION) : sans objet

HABITAT D'INTÉRÊT COMMUNAUTAIRE (NATURA 2000) : sans objet

ZNIEFF DE TYPE 1 : sans objet

ZNIEFF DE TYPE 2 : sans objet



PROPOSITION DE ZONE D'ACCÉLÉRATION DES EnR

LOCALISATION / INFORMATIONS SUR LE SITE PROPOSÉ

COMMUNE : LA BASTIDE-SUR-L'HERS

EPCI : CC DU PAYS DE MIREPOIX

DÉNOMINATION : VILLAGE VACANCES 1

PARCELLES : NON RENSEIGNÉ

SITE BASIAS (cercle rayon de 100 mètres) : non concerné

FILIÈRE EnR PRÉSENTIE : PHOTOVOLTAÏQUE

TYPE DE PROJET PRESSENTI : SUR TOITURES (BÂTIMENTS)

PROJET ENGAGÉ : NON RENSEIGNÉ

AUTRES INFORMATIONS concernant tout ou partie du site

Urbanisme

COMMUNE LOI MONTAGNE : non concerné

COMMUNE PNR : non concerné

COMMUNE PNR EXTENSION : non concerné

TYPE DOCUMENT URBANISME : PLU

ZONAGE DOCUMENT URBANISME : UB,NP,UL

Patrimoine

SITE INSCRIT : non concerné

SITE CLASSÉ : non concerné

SITE PATRIMONIAL REMARQUABLE : non concerné

PÉRIMÈTRE D'OPÉRATION GRAND SITE : non concerné

PÉRIMÈTRE DE PROTECTION DE MONUMENT HISTORIQUES : non concerné

SITE ARCHÉOLOGIQUE : non concerné

Risques naturels

RISQUE POTENTIEL D'INONDATION : sans objet

ALÉA FORT DES PPRN (INONDATION) : sans objet

ZONE ROUGE DES PPRN : sans objet

Agriculture

ÎLOT EXPLOITÉ DÉCLARÉ À LA PAC EN 2023 : sans objet

Biodiversité

CORRIDOR ÉCOLOGIQUE SCOT : sans objet

CORRIDOR ÉCOLOGIQUE SRCE HORS SCOT : sans objet

ZONE HUMIDE : sans objet

SITE DU CONSERVATOIRE D'ESPACES NATURELS : sans objet

SITE NATURA 2000 ZPS (ZONE DE PROTECTION SPÉCIALE) : sans objet

SITE NATURA 2000 ZSC (ZONE SPÉCIALE DE CONSERVATION) : sans objet

HABITAT D'INTÉRÊT COMMUNAUTAIRE (NATURA 2000) : sans objet

ZNIEFF DE TYPE 1 : sans objet

ZNIEFF DE TYPE 2 : sans objet



PROPOSITION DE ZONE D'ACCÉLÉRATION DES EnR

LOCALISATION / INFORMATIONS SUR LE SITE PROPOSÉ

COMMUNE : LA BASTIDE-SUR-L'HERS

EPCI : CC DU PAYS DE MIREPOIX

DÉNOMINATION : VILLAGE VACANCES 2

PARCELLES : NON RENSEIGNÉ

SITE BASIAS (cercle rayon de 100 mètres) : non concerné

FILIÈRE EnR PRÉSENTIE : PHOTOVOLTAÏQUE

TYPE DE PROJET PRESSENTI : SUR TOITURES (BÂTIMENTS)

PROJET ENGAGÉ : NON RENSEIGNÉ

AUTRES INFORMATIONS concernant tout ou partie du site

Urbanisme

COMMUNE LOI MONTAGNE : non concerné

COMMUNE PNR : non concerné

COMMUNE PNR EXTENSION : non concerné

TYPE DOCUMENT URBANISME : PLU

ZONAGE DOCUMENT URBANISME : UB,NP,UL

Patrimoine

SITE INSCRIT : non concerné

SITE CLASSÉ : non concerné

SITE PATRIMONIAL REMARQUABLE : non concerné

PÉRIMÈTRE D'OPÉRATION GRAND SITE : non concerné

PÉRIMÈTRE DE PROTECTION DE MONUMENT HISTORIQUES : non concerné

SITE ARCHÉOLOGIQUE : non concerné

Risques naturels

RISQUE POTENTIEL D'INONDATION : sans objet

ALÉA FORT DES PPRN (INONDATION) : sans objet

ZONE ROUGE DES PPRN : sans objet

Agriculture

ÎLOT EXPLOITÉ DÉCLARÉ À LA PAC EN 2023 : sans objet

Biodiversité

CORRIDOR ÉCOLOGIQUE SCOT : sans objet

CORRIDOR ÉCOLOGIQUE SRCE HORS SCOT : sans objet

ZONE HUMIDE : sans objet

SITE DU CONSERVATOIRE D'ESPACES NATURELS : sans objet

SITE NATURA 2000 ZPS (ZONE DE PROTECTION SPÉCIALE) : sans objet

SITE NATURA 2000 ZSC (ZONE SPÉCIALE DE CONSERVATION) : sans objet

HABITAT D'INTÉRÊT COMMUNAUTAIRE (NATURA 2000) : sans objet

ZNIEFF DE TYPE 1 : sans objet

ZNIEFF DE TYPE 2 : sans objet



PROPOSITION DE ZONE D'ACCÉLÉRATION DES EnR

LOCALISATION / INFORMATIONS SUR LE SITE PROPOSÉ

COMMUNE : LA TOUR-DU-CRIEU

EPCI : CC DES PORTES D'ARIÈGE PYRÉNÉES

DÉNOMINATION : BOULODROME COUVERT

PARCELLES : NON RENSEIGNÉ

SITE BASIAS (cercle rayon de 100 mètres) : non concerné

FILIÈRE EnR PRÉSENTIE : PHOTOVOLTAÏQUE

TYPE DE PROJET PRESSENTI : SUR TOITURES (BÂTIMENTS)

PROJET ENGAGÉ : NON RENSEIGNÉ

AUTRES INFORMATIONS concernant tout ou partie du site

Urbanisme

COMMUNE LOI MONTAGNE : non concerné

COMMUNE PNR : non concerné

COMMUNE PNR EXTENSION : non concerné

TYPE DOCUMENT URBANISME : PLU

ZONAGE DOCUMENT URBANISME : UB

Patrimoine

SITE INSCRIT : non concerné

SITE CLASSÉ : non concerné

SITE PATRIMONIAL REMARQUABLE : non concerné

PÉRIMÈTRE D'OPÉRATION GRAND SITE : non concerné

PÉRIMÈTRE DE PROTECTION DE MONUMENT HISTORIQUES : non concerné

SITE ARCHÉOLOGIQUE : non concerné

Risques naturels

RISQUE POTENTIEL D'INONDATION : sans objet

ALÉA FORT DES PPRN (INONDATION) : sans objet

ZONE ROUGE DES PPRN : sans objet

Agriculture

ÎLOT EXPLOITÉ DÉCLARÉ À LA PAC EN 2023 : sans objet

Biodiversité

CORRIDOR ÉCOLOGIQUE SCOT : sans objet

CORRIDOR ÉCOLOGIQUE SRCE HORS SCOT : sans objet

ZONE HUMIDE : sans objet

SITE DU CONSERVATOIRE D'ESPACES NATURELS : sans objet

SITE NATURA 2000 ZPS (ZONE DE PROTECTION SPÉCIALE) : sans objet

SITE NATURA 2000 ZSC (ZONE SPÉCIALE DE CONSERVATION) : sans objet

HABITAT D'INTÉRÊT COMMUNAUTAIRE (NATURA 2000) : sans objet

ZNIEFF DE TYPE 1 : sans objet

ZNIEFF DE TYPE 2 : sans objet



PROPOSITION DE ZONE D'ACCÉLÉRATION DES EnR

LOCALISATION / INFORMATIONS SUR LE SITE PROPOSÉ

COMMUNE : LA TOUR-DU-CRIEU

EPCI : CC DES PORTES D'ARIÈGE PYRÉNÉES

DÉNOMINATION : PARKING CIMETIÈRE NORD

PARCELLES : NON RENSEIGNÉ

SITE BASIAS (cercle rayon de 100 mètres) : non concerné

FILIÈRE EnR PRÉSENTIE : PHOTOVOLTAÏQUE

TYPE DE PROJET PRESSENTI : SUR OMBRIÈRES

PROJET ENGAGÉ : NON RENSEIGNÉ

AUTRES INFORMATIONS concernant tout ou partie du site

Urbanisme

COMMUNE LOI MONTAGNE : non concerné

COMMUNE PNR : non concerné

COMMUNE PNR EXTENSION : non concerné

TYPE DOCUMENT URBANISME : PLU

ZONAGE DOCUMENT URBANISME : Atvb

Patrimoine

SITE INSCRIT : non concerné

SITE CLASSÉ : non concerné

SITE PATRIMONIAL REMARQUABLE : non concerné

PÉRIMÈTRE D'OPÉRATION GRAND SITE : non concerné

PÉRIMÈTRE DE PROTECTION DE MONUMENT HISTORIQUES : non concerné

SITE ARCHÉOLOGIQUE : non concerné

Risques naturels

RISQUE POTENTIEL D'INONDATION : non concerné

ALÉA FORT DES PPRN (INONDATION) : non concerné

ZONE ROUGE DES PPRN : non concerné

Agriculture

ÎLOT EXPLOITÉ DÉCLARÉ À LA PAC EN 2023 : non concerné

Biodiversité

CORRIDOR ÉCOLOGIQUE SCOT : non concerné

CORRIDOR ÉCOLOGIQUE SRCE HORS SCOT : non concerné

ZONE HUMIDE : non concerné

SITE DU CONSERVATOIRE D'ESPACES NATURELS : non concerné

SITE NATURA 2000 ZPS (ZONE DE PROTECTION SPÉCIALE) : non concerné

SITE NATURA 2000 ZSC (ZONE SPÉCIALE DE CONSERVATION) : non concerné

HABITAT D'INTÉRÊT COMMUNAUTAIRE (NATURA 2000) : non concerné

ZNIEFF DE TYPE 1 : non concerné

ZNIEFF DE TYPE 2 : BASSE PLAINE DE L'ARIÈGE ET DE L'HERS



PROPOSITION DE ZONE D'ACCÉLÉRATION DES EnR

LOCALISATION / INFORMATIONS SUR LE SITE PROPOSÉ

COMMUNE : LA TOUR-DU-CRIEU

EPCI : CC DES PORTES D'ARIÈGE PYRÉNÉES

DÉNOMINATION : PARKING DES ÉCOLES

PARCELLES : NON RENSEIGNÉ

SITE BASIAS (cercle rayon de 100 mètres) : non concerné

FILIÈRE EnR PRÉSENTIE : PHOTOVOLTAÏQUE

TYPE DE PROJET PRESSENTI : SUR OMBRIÈRES

PROJET ENGAGÉ : NON RENSEIGNÉ

AUTRES INFORMATIONS concernant tout ou partie du site

Urbanisme

COMMUNE LOI MONTAGNE : non concerné

COMMUNE PNR : non concerné

COMMUNE PNR EXTENSION : non concerné

TYPE DOCUMENT URBANISME : PLU

ZONAGE DOCUMENT URBANISME : UB

Patrimoine

SITE INSCRIT : non concerné

SITE CLASSÉ : non concerné

SITE PATRIMONIAL REMARQUABLE : non concerné

PÉRIMÈTRE D'OPÉRATION GRAND SITE : non concerné

PÉRIMÈTRE DE PROTECTION DE MONUMENT HISTORIQUES : non concerné

SITE ARCHÉOLOGIQUE : non concerné

Risques naturels

RISQUE POTENTIEL D'INONDATION : non concerné

ALÉA FORT DES PPRN (INONDATION) : non concerné

ZONE ROUGE DES PPRN : non concerné

Agriculture

ÎLOT EXPLOITÉ DÉCLARÉ À LA PAC EN 2023 : non concerné

Biodiversité

CORRIDOR ÉCOLOGIQUE SCOT : non concerné

CORRIDOR ÉCOLOGIQUE SRCE HORS SCOT : non concerné

ZONE HUMIDE : non concerné

SITE DU CONSERVATOIRE D'ESPACES NATURELS : non concerné

SITE NATURA 2000 ZPS (ZONE DE PROTECTION SPÉCIALE) : non concerné

SITE NATURA 2000 ZSC (ZONE SPÉCIALE DE CONSERVATION) : non concerné

HABITAT D'INTÉRÊT COMMUNAUTAIRE (NATURA 2000) : non concerné

ZNIEFF DE TYPE 1 : non concerné

ZNIEFF DE TYPE 2 : non concerné



PROPOSITION DE ZONE D'ACCÉLÉRATION DES EnR

LOCALISATION / INFORMATIONS SUR LE SITE PROPOSÉ

COMMUNE : LA TOUR-DU-CRIEU

EPCI : CC DES PORTES D'ARIÈGE PYRÉNÉES

DÉNOMINATION : PARKING DU STADE LA TOUR-D'ARIÈGE

PARCELLES : NON RENSEIGNÉ

SITE BASIAS (cercle rayon de 100 mètres) : non concerné

FILIÈRE EnR PRÉSENTIE : PHOTOVOLTAÏQUE

TYPE DE PROJET PRESSENTI : SUR OMBRIÈRES

PROJET ENGAGÉ : NON RENSEIGNÉ

AUTRES INFORMATIONS concernant tout ou partie du site

Urbanisme

COMMUNE LOI MONTAGNE : non concerné

COMMUNE PNR : non concerné

COMMUNE PNR EXTENSION : non concerné

TYPE DOCUMENT URBANISME : PLU

ZONAGE DOCUMENT URBANISME : AUL

Patrimoine

SITE INSCRIT : non concerné

SITE CLASSÉ : non concerné

SITE PATRIMONIAL REMARQUABLE : non concerné

PÉRIMÈTRE D'OPÉRATION GRAND SITE : non concerné

PÉRIMÈTRE DE PROTECTION DE MONUMENT HISTORIQUES : non concerné

SITE ARCHÉOLOGIQUE : non concerné

Risques naturels

RISQUE POTENTIEL D'INONDATION : non concerné

ALÉA FORT DES PPRN (INONDATION) : non concerné

ZONE ROUGE DES PPRN : non concerné

Agriculture

ÎLOT EXPLOITÉ DÉCLARÉ À LA PAC EN 2023 : non concerné

Biodiversité

CORRIDOR ÉCOLOGIQUE SCOT : non concerné

CORRIDOR ÉCOLOGIQUE SRCE HORS SCOT : non concerné

ZONE HUMIDE : non concerné

SITE DU CONSERVATOIRE D'ESPACES NATURELS : non concerné

SITE NATURA 2000 ZPS (ZONE DE PROTECTION SPÉCIALE) : non concerné

SITE NATURA 2000 ZSC (ZONE SPÉCIALE DE CONSERVATION) : non concerné

HABITAT D'INTÉRÊT COMMUNAUTAIRE (NATURA 2000) : non concerné

ZNIEFF DE TYPE 1 : non concerné

ZNIEFF DE TYPE 2 : BASSE PLAINES DE L'ARIÈGE ET DE L'HERS



PROPOSITION DE ZONE D'ACCÉLÉRATION DES EnR

LOCALISATION / INFORMATIONS SUR LE SITE PROPOSÉ

COMMUNE : LA TOUR-DU-CRIEU

EPCI : CC DES PORTES D'ARIÈGE PYRÉNÉES

DÉNOMINATION : PARKING DU STADE MARCEL ROUDIÈRE

PARCELLES : NON RENSEIGNÉ

SITE BASIAS (cercle rayon de 100 mètres) : non concerné

FILIÈRE EnR PRÉSENTIE : PHOTOVOLTAÏQUE

TYPE DE PROJET PRESSENTI : SUR OMBRIÈRES

PROJET ENGAGÉ : NON RENSEIGNÉ

AUTRES INFORMATIONS concernant tout ou partie du site

Urbanisme

COMMUNE LOI MONTAGNE : non concerné

COMMUNE PNR : non concerné

COMMUNE PNR EXTENSION : non concerné

TYPE DOCUMENT URBANISME : PLU

ZONAGE DOCUMENT URBANISME : UB

Patrimoine

SITE INSCRIT : non concerné

SITE CLASSÉ : non concerné

SITE PATRIMONIAL REMARQUABLE : non concerné

PÉRIMÈTRE D'OPÉRATION GRAND SITE : non concerné

PÉRIMÈTRE DE PROTECTION DE MONUMENT HISTORIQUES : non concerné

SITE ARCHÉOLOGIQUE : non concerné

Risques naturels

RISQUE POTENTIEL D'INONDATION : non concerné

ALÉA FORT DES PPRN (INONDATION) : non concerné

ZONE ROUGE DES PPRN : non concerné

Agriculture

ÎLOT EXPLOITÉ DÉCLARÉ À LA PAC EN 2023 : non concerné

Biodiversité

CORRIDOR ÉCOLOGIQUE SCOT : non concerné

CORRIDOR ÉCOLOGIQUE SRCE HORS SCOT : non concerné

ZONE HUMIDE : non concerné

SITE DU CONSERVATOIRE D'ESPACES NATURELS : non concerné


SITE NATURA 2000 ZPS (ZONE DE PROTECTION SPÉCIALE) : non concerné

SITE NATURA 2000 ZSC (ZONE SPÉCIALE DE CONSERVATION) : non concerné

HABITAT D'INTÉRÊT COMMUNAUTAIRE (NATURA 2000) : non concerné

ZNIEFF DE TYPE 1 : non concerné

ZNIEFF DE TYPE 2 : non concerné



PROPOSITION DE ZONE D'ACCÉLÉRATION DES EnR

LOCALISATION / INFORMATIONS SUR LE SITE PROPOSÉ

COMMUNE : LA TOUR-DU-CRIEU

EPCI : CC DES PORTES D'ARIÈGE PYRÉNÉES

DÉNOMINATION : PROJET AGRIVOLTAÏQUE

PARCELLES : NON RENSEIGNÉ

SITE BASIAS (cercle rayon de 100 mètres) : non concerné

FILIÈRE EnR PRÉSENTIE : PHOTOVOLTAÏQUE

TYPE DE PROJET PRESSENTI : AU SOL

PROJET ENGAGÉ : NON RENSEIGNÉ

AUTRES INFORMATIONS concernant tout ou partie du site

Urbanisme

COMMUNE LOI MONTAGNE : non concerné

COMMUNE PNR : non concerné

COMMUNE PNR EXTENSION : non concerné

TYPE DOCUMENT URBANISME : PLU

ZONAGE DOCUMENT URBANISME : Ntvb1,Atvb

Patrimoine

SITE INSCRIT : non concerné

SITE CLASSÉ : non concerné

SITE PATRIMONIAL REMARQUABLE : non concerné

PÉRIMÈTRE D'OPÉRATION GRAND SITE : non concerné

PÉRIMÈTRE DE PROTECTION DE MONUMENT HISTORIQUES : non concerné

SITE ARCHÉOLOGIQUE : non concerné

Risques naturels

RISQUE POTENTIEL D'INONDATION : non concerné

ALÉA FORT DES PPRN (INONDATION) : INONDATION ALÉA FORT

ZONE ROUGE DES PPRN : concerné

Agriculture

ÎLOT EXPLOITÉ DÉCLARÉ À LA PAC EN 2023 : concerné

Biodiversité

CORRIDOR ÉCOLOGIQUE SCOT : non concerné

CORRIDOR ÉCOLOGIQUE SRCE HORS SCOT : non concerné

ZONE HUMIDE : non concerné

SITE DU CONSERVATOIRE D'ESPACES NATURELS : non concerné

SITE NATURA 2000 ZPS (ZONE DE PROTECTION SPÉCIALE) : non concerné

SITE NATURA 2000 ZSC (ZONE SPÉCIALE DE CONSERVATION) : non concerné

HABITAT D'INTÉRÊT COMMUNAUTAIRE (NATURA 2000) : non concerné

ZNIEFF DE TYPE 1 : BOSQUETS DE LAS GARROS À LA PRADASSE ET AÉRODROME DE PAMIERS

ZNIEFF DE TYPE 2 : BASSE PLAINES DE L'ARIÈGE ET DE L'HERS



Enjeux forts avérés : Espace naturel, agricole ou forestier / tout ou partie en zone rouge de PPRN

PROPOSITION DE ZONE D'ACCÉLÉRATION DES EnR

LOCALISATION / INFORMATIONS SUR LE SITE PROPOSÉ

COMMUNE : LA TOUR-DU-CRIEU

EPCI : CC DES PORTES D'ARIÈGE PYRÉNÉES

DÉNOMINATION : TOITURE SUR TERRAINS SPORTIFS

PARCELLES : NON RENSEIGNÉ

SITE BASIAS (cercle rayon de 100 mètres) : non concerné

FILIÈRE EnR PRÉSENTIE : PHOTOVOLTAÏQUE

TYPE DE PROJET PRESSENTI : SUR TOITURES (BÂTIMENTS)

PROJET ENGAGÉ : NON RENSEIGNÉ

AUTRES INFORMATIONS concernant tout ou partie du site

Urbanisme

COMMUNE LOI MONTAGNE : non concerné

COMMUNE PNR : non concerné

COMMUNE PNR EXTENSION : non concerné

TYPE DOCUMENT URBANISME : PLU

ZONAGE DOCUMENT URBANISME : AUL

Patrimoine

SITE INSCRIT : non concerné

SITE CLASSÉ : non concerné

SITE PATRIMONIAL REMARQUABLE : non concerné

PÉRIMÈTRE D'OPÉRATION GRAND SITE : non concerné

PÉRIMÈTRE DE PROTECTION DE MONUMENT HISTORIQUES : non concerné

SITE ARCHÉOLOGIQUE : non concerné

Risques naturels

RISQUE POTENTIEL D'INONDATION : sans objet

ALÉA FORT DES PPRN (INONDATION) : sans objet

ZONE ROUGE DES PPRN : sans objet

Agriculture

ÎLOT EXPLOITÉ DÉCLARÉ À LA PAC EN 2023 : sans objet

Biodiversité

CORRIDOR ÉCOLOGIQUE SCOT : sans objet

CORRIDOR ÉCOLOGIQUE SRCE HORS SCOT : sans objet

ZONE HUMIDE : sans objet

SITE DU CONSERVATOIRE D'ESPACES NATURELS : sans objet

SITE NATURA 2000 ZPS (ZONE DE PROTECTION SPÉCIALE) : sans objet

SITE NATURA 2000 ZSC (ZONE SPÉCIALE DE CONSERVATION) : sans objet

HABITAT D'INTÉRÊT COMMUNAUTAIRE (NATURA 2000) : sans objet

ZNIEFF DE TYPE 1 : sans objet

ZNIEFF DE TYPE 2 : sans objet



PROPOSITION DE ZONE D'ACCÉLÉRATION DES EnR

LOCALISATION / INFORMATIONS SUR LE SITE PROPOSÉ

COMMUNE : LE CARLARET

EPCI : CC DES PORTES D'ARIÈGE PYRÉNÉES

DÉNOMINATION : ANCIEN PRESBYTERE

PARCELLES : B0381

SITE BASIAS (cercle rayon de 100 mètres) : non concerné

FILIÈRE EnR PRÉSENTIE : PHOTOVOLTAÏQUE

TYPE DE PROJET PRÉSENTI : SUR TOITURES (BÂTIMENTS)

PROJET ENGAGÉ : NON

AUTRES INFORMATIONS concernant tout ou partie du site

Urbanisme

COMMUNE LOI MONTAGNE : non concerné

COMMUNE PNR : non concerné

COMMUNE PNR EXTENSION : non concerné

TYPE DOCUMENT URBANISME : non concerné

ZONAGE DOCUMENT URBANISME : non concerné

Patrimoine

SITE INSCRIT : non concerné

SITE CLASSÉ : non concerné

SITE PATRIMONIAL REMARQUABLE : non concerné

PÉRIMÈTRE D'OPÉRATION GRAND SITE : non concerné

PÉRIMÈTRE DE PROTECTION DE MONUMENT HISTORIQUES : non concerné

SITE ARCHÉOLOGIQUE : non concerné

Risques naturels

RISQUE POTENTIEL D'INONDATION : sans objet

ALÉA FORT DES PPRN (INONDATION) : sans objet

ZONE ROUGE DES PPRN : sans objet

Agriculture

ÎLOT EXPLOITÉ DÉCLARÉ À LA PAC EN 2023 : sans objet

Biodiversité

CORRIDOR ÉCOLOGIQUE SCOT : sans objet

CORRIDOR ÉCOLOGIQUE SRCE HORS SCOT : sans objet

ZONE HUMIDE : sans objet

SITE DU CONSERVATOIRE D'ESPACES NATURELS : sans objet

SITE NATURA 2000 ZPS (ZONE DE PROTECTION SPÉCIALE) : sans objet

SITE NATURA 2000 ZSC (ZONE SPÉCIALE DE CONSERVATION) : sans objet

HABITAT D'INTÉRÊT COMMUNAUTAIRE (NATURA 2000) : sans objet

ZNIEFF DE TYPE 1 : sans objet

ZNIEFF DE TYPE 2 : sans objet



PROPOSITION DE ZONE D'ACCÉLÉRATION DES EnR

LOCALISATION / INFORMATIONS SUR LE SITE PROPOSÉ

COMMUNE : LE CARLARET

EPCI : CC DES PORTES D'ARIÈGE PYRÉNÉES

DÉNOMINATION : ANCIENNE ECOLE

PARCELLES : A0302

SITE BASIAS (cercle rayon de 100 mètres) : non concerné

FILIÈRE EnR PRÉSENTIE : PHOTOVOLTAÏQUE

TYPE DE PROJET PRESSENTI : SUR TOITURES (BÂTIMENTS)

PROJET ENGAGÉ : NON

AUTRES INFORMATIONS concernant tout ou partie du site

Urbanisme

COMMUNE LOI MONTAGNE : non concerné

COMMUNE PNR : non concerné

COMMUNE PNR EXTENSION : non concerné

TYPE DOCUMENT URBANISME : non concerné

ZONAGE DOCUMENT URBANISME : non concerné

Patrimoine

SITE INSCRIT : non concerné

SITE CLASSÉ : non concerné

SITE PATRIMONIAL REMARQUABLE : non concerné

PÉRIMÈTRE D'OPÉRATION GRAND SITE : non concerné

PÉRIMÈTRE DE PROTECTION DE MONUMENT HISTORIQUES : non concerné

SITE ARCHÉOLOGIQUE : non concerné

Risques naturels

RISQUE POTENTIEL D'INONDATION : sans objet

ALÉA FORT DES PPRN (INONDATION) : sans objet

ZONE ROUGE DES PPRN : sans objet

Agriculture

ÎLOT EXPLOITÉ DÉCLARÉ À LA PAC EN 2023 : sans objet

Biodiversité

CORRIDOR ÉCOLOGIQUE SCOT : sans objet

CORRIDOR ÉCOLOGIQUE SRCE HORS SCOT : sans objet

ZONE HUMIDE : sans objet

SITE DU CONSERVATOIRE D'ESPACES NATURELS : sans objet

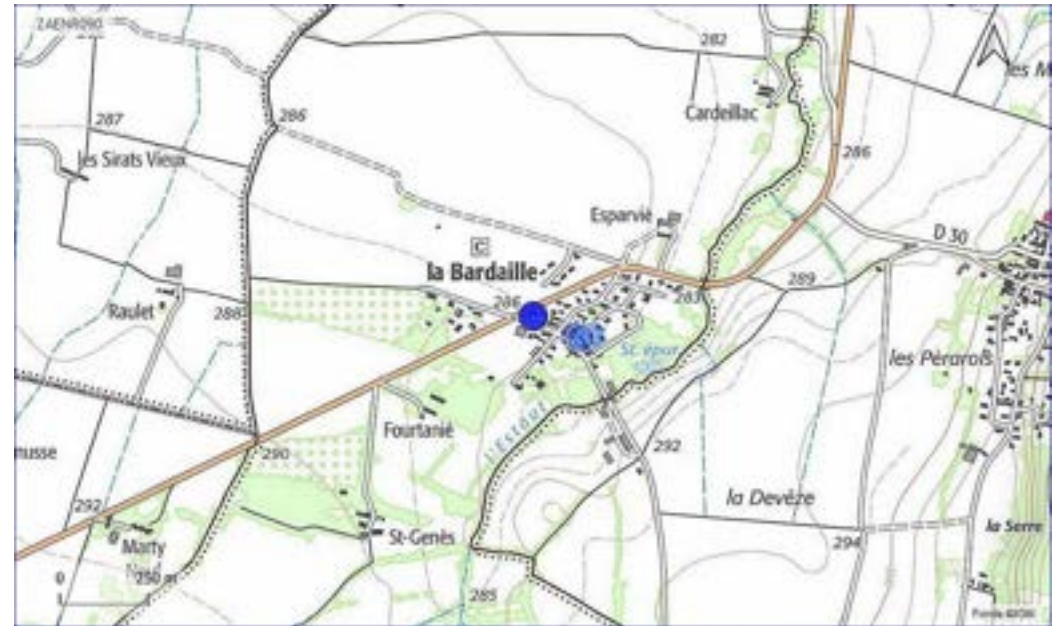
SITE NATURA 2000 ZPS (ZONE DE PROTECTION SPÉCIALE) : sans objet

SITE NATURA 2000 ZSC (ZONE SPÉCIALE DE CONSERVATION) : sans objet

HABITAT D'INTÉRÊT COMMUNAUTAIRE (NATURA 2000) : sans objet

ZNIEFF DE TYPE 1 : sans objet

ZNIEFF DE TYPE 2 : sans objet



PROPOSITION DE ZONE D'ACCÉLÉRATION DES EnR

LOCALISATION / INFORMATIONS SUR LE SITE PROPOSÉ

COMMUNE : LE CARLARET

EPCI : CC DES PORTES D'ARIÈGE PYRÉNÉES

DÉNOMINATION : ANCIENNE POSTE

PARCELLES : SECTION A0938

SITE BASIAS (cercle rayon de 100 mètres) : non concerné

FILIÈRE EnR PRÉSENTIE : PHOTOVOLTAÏQUE

TYPE DE PROJET PRESSENTI : SUR TOITURES (BÂTIMENTS)

PROJET ENGAGÉ : NON

AUTRES INFORMATIONS concernant tout ou partie du site

Urbanisme

COMMUNE LOI MONTAGNE : non concerné

COMMUNE PNR : non concerné

COMMUNE PNR EXTENSION : non concerné

TYPE DOCUMENT URBANISME : non concerné

ZONAGE DOCUMENT URBANISME : non concerné

Patrimoine

SITE INSCRIT : non concerné

SITE CLASSÉ : non concerné

SITE PATRIMONIAL REMARQUABLE : non concerné

PÉRIMÈTRE D'OPÉRATION GRAND SITE : non concerné

PÉRIMÈTRE DE PROTECTION DE MONUMENT HISTORIQUES : non concerné

SITE ARCHÉOLOGIQUE : non concerné

Risques naturels

RISQUE POTENTIEL D'INONDATION : sans objet

ALÉA FORT DES PPRN (INONDATION) : sans objet

ZONE ROUGE DES PPRN : sans objet

Agriculture

ÎLOT EXPLOITÉ DÉCLARÉ À LA PAC EN 2023 : sans objet

Biodiversité

CORRIDOR ÉCOLOGIQUE SCOT : sans objet

CORRIDOR ÉCOLOGIQUE SRCE HORS SCOT : sans objet

ZONE HUMIDE : sans objet

SITE DU CONSERVATOIRE D'ESPACES NATURELS : sans objet

SITE NATURA 2000 ZPS (ZONE DE PROTECTION SPÉCIALE) : sans objet

SITE NATURA 2000 ZSC (ZONE SPÉCIALE DE CONSERVATION) : sans objet

HABITAT D'INTÉRÊT COMMUNAUTAIRE (NATURA 2000) : sans objet

ZNIEFF DE TYPE 1 : sans objet

ZNIEFF DE TYPE 2 : sans objet



PROPOSITION DE ZONE D'ACCÉLÉRATION DES EnR

LOCALISATION / INFORMATIONS SUR LE SITE PROPOSÉ

COMMUNE : LE CARLARET

EPCI : CC DES PORTES D'ARIÈGE PYRÉNÉES

DÉNOMINATION : ATELIER MUNICIPAL

PARCELLES : SECTION A0935

SITE BASIAS (cercle rayon de 100 mètres) : non concerné

FILIÈRE EnR PRÉSENTIE : PHOTOVOLTAÏQUE

TYPE DE PROJET PRESSENTI : SUR TOITURES (BÂTIMENTS)

PROJET ENGAGÉ : NON

AUTRES INFORMATIONS concernant tout ou partie du site

Urbanisme

COMMUNE LOI MONTAGNE : non concerné

COMMUNE PNR : non concerné

COMMUNE PNR EXTENSION : non concerné

TYPE DOCUMENT URBANISME : non concerné

ZONAGE DOCUMENT URBANISME : non concerné

Patrimoine

SITE INSCRIT : non concerné

SITE CLASSÉ : non concerné

SITE PATRIMONIAL REMARQUABLE : non concerné

PÉRIMÈTRE D'OPÉRATION GRAND SITE : non concerné

PÉRIMÈTRE DE PROTECTION DE MONUMENT HISTORIQUES : non concerné

SITE ARCHÉOLOGIQUE : non concerné

Risques naturels

RISQUE POTENTIEL D'INONDATION : sans objet

ALÉA FORT DES PPRN (INONDATION) : sans objet

ZONE ROUGE DES PPRN : sans objet

Agriculture

ÎLOT EXPLOITÉ DÉCLARÉ À LA PAC EN 2023 : sans objet

Biodiversité

CORRIDOR ÉCOLOGIQUE SCOT : sans objet

CORRIDOR ÉCOLOGIQUE SRCE HORS SCOT : sans objet

ZONE HUMIDE : sans objet

SITE DU CONSERVATOIRE D'ESPACES NATURELS : sans objet

SITE NATURA 2000 ZPS (ZONE DE PROTECTION SPÉCIALE) : sans objet

SITE NATURA 2000 ZSC (ZONE SPÉCIALE DE CONSERVATION) : sans objet

HABITAT D'INTÉRÊT COMMUNAUTAIRE (NATURA 2000) : sans objet

ZNIEFF DE TYPE 1 : sans objet

ZNIEFF DE TYPE 2 : sans objet



PROPOSITION DE ZONE D'ACCÉLÉRATION DES EnR

LOCALISATION / INFORMATIONS SUR LE SITE PROPOSÉ

COMMUNE : LE CARLARET

EPCI : CC DES PORTES D'ARIÈGE PYRÉNÉES

DÉNOMINATION : MAIRIE SALLE DES FETES

PARCELLES : SECTION A 0836 ET 0880

SITE BASIAS (cercle rayon de 100 mètres) : non concerné

FILIÈRE EnR PRÉSENTIE : PHOTOVOLTAÏQUE

TYPE DE PROJET PRESSENTI : SUR TOITURES (BÂTIMENTS)

PROJET ENGAGÉ : NON

AUTRES INFORMATIONS concernant tout ou partie du site

Urbanisme

COMMUNE LOI MONTAGNE : non concerné

COMMUNE PNR : non concerné

COMMUNE PNR EXTENSION : non concerné

TYPE DOCUMENT URBANISME : non concerné

ZONAGE DOCUMENT URBANISME : non concerné

Patrimoine

SITE INSCRIT : non concerné

SITE CLASSÉ : non concerné

SITE PATRIMONIAL REMARQUABLE : non concerné

PÉRIMÈTRE D'OPÉRATION GRAND SITE : non concerné

PÉRIMÈTRE DE PROTECTION DE MONUMENT HISTORIQUES : non concerné

SITE ARCHÉOLOGIQUE : non concerné

Risques naturels

RISQUE POTENTIEL D'INONDATION : sans objet

ALÉA FORT DES PPRN (INONDATION) : sans objet

ZONE ROUGE DES PPRN : sans objet

Agriculture

ÎLOT EXPLOITÉ DÉCLARÉ À LA PAC EN 2023 : sans objet

Biodiversité

CORRIDOR ÉCOLOGIQUE SCOT : sans objet

CORRIDOR ÉCOLOGIQUE SRCE HORS SCOT : sans objet

ZONE HUMIDE : sans objet

SITE DU CONSERVATOIRE D'ESPACES NATURELS : sans objet

SITE NATURA 2000 ZPS (ZONE DE PROTECTION SPÉCIALE) : sans objet

SITE NATURA 2000 ZSC (ZONE SPÉCIALE DE CONSERVATION) : sans objet

HABITAT D'INTÉRÊT COMMUNAUTAIRE (NATURA 2000) : sans objet

ZNIEFF DE TYPE 1 : sans objet

ZNIEFF DE TYPE 2 : sans objet



PROPOSITION DE ZONE D'ACCÉLÉRATION DES EnR

LOCALISATION / INFORMATIONS SUR LE SITE PROPOSÉ

COMMUNE : LES CABANNES

EPCI : CC DE LA HAUTE ARIÈGE

DÉNOMINATION : ZONE 1

PARCELLES : A 922

SITE BASIAS (cercle rayon de 100 mètres) : non concerné

FILIÈRE EnR PRÉSENTIE : PHOTOVOLTAÏQUE

TYPE DE PROJET PRESSENTI : AU SOL

PROJET ENGAGÉ : NON

AUTRES INFORMATIONS concernant tout ou partie du site

Urbanisme

COMMUNE LOI MONTAGNE : concerné

COMMUNE PNR : non concerné

COMMUNE PNR EXTENSION : concerné

TYPE DOCUMENT URBANISME : non concerné

ZONAGE DOCUMENT URBANISME : non concerné

Patrimoine

SITE INSCRIT : non concerné

SITE CLASSÉ : non concerné

SITE PATRIMONIAL REMARQUABLE : non concerné

PÉRIMÈTRE D'OPÉRATION GRAND SITE : non concerné

PÉRIMÈTRE DE PROTECTION DE MONUMENT HISTORIQUES : non concerné

SITE ARCHÉOLOGIQUE : non concerné

Risques naturels

RISQUE POTENTIEL D'INONDATION : non concerné

ALÉA FORT DES PPRN (INONDATION) : non concerné

ZONE ROUGE DES PPRN : non concerné

Agriculture

ÎLOT EXPLOITÉ DÉCLARÉ À LA PAC EN 2023 : concerné

Biodiversité

CORRIDOR ÉCOLOGIQUE SCOT : non concerné

CORRIDOR ÉCOLOGIQUE SRCE HORS SCOT : MILIEU OUVERT DE PLAINE

ZONE HUMIDE : non concerné

SITE DU CONSERVATOIRE D'ESPACES NATURELS : non concerné

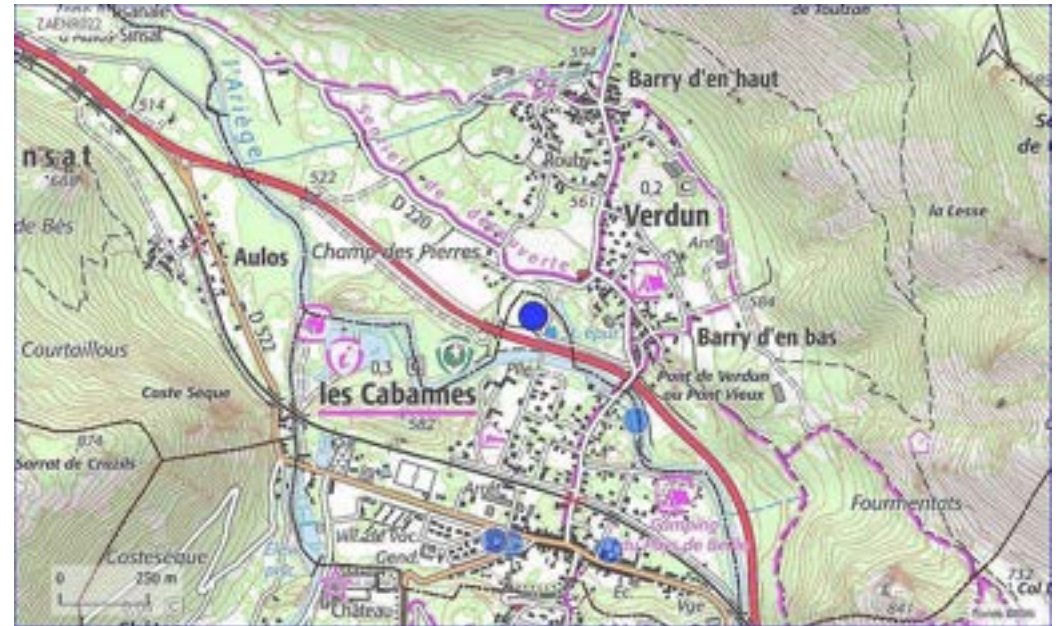
SITE NATURA 2000 ZPS (ZONE DE PROTECTION SPÉCIALE) : non concerné

SITE NATURA 2000 ZSC (ZONE SPÉCIALE DE CONSERVATION) : GARONNE, ARIÈGE, HERS, S

HABITAT D'INTÉRÊT COMMUNAUTAIRE (NATURA 2000) : non concerné

ZNIEFF DE TYPE 1 : non concerné

ZNIEFF DE TYPE 2 : non concerné



Observations : Délaissé (STEP, routes) dont une partie est déclarée à la PAC

PROPOSITION DE ZONE D'ACCÉLÉRATION DES EnR

LOCALISATION / INFORMATIONS SUR LE SITE PROPOSÉ

COMMUNE : LES CABANNES

EPCI : CC DE LA HAUTE ARIÈGE

DÉNOMINATION : ZONE 2

PARCELLES : A543

SITE BASIAS (cercle rayon de 100 mètres) : non concerné

FILIÈRE EnR PRÉSENTIE : PHOTOVOLTAÏQUE

TYPE DE PROJET PRESSENTI : SUR OMBRIÈRES

PROJET ENGAGÉ : NON

AUTRES INFORMATIONS concernant tout ou partie du site

Urbanisme

COMMUNE LOI MONTAGNE : concerné

COMMUNE PNR : non concerné

COMMUNE PNR EXTENSION : concerné

TYPE DOCUMENT URBANISME : non concerné

ZONAGE DOCUMENT URBANISME : non concerné

Patrimoine

SITE INSCRIT : non concerné

SITE CLASSÉ : non concerné

SITE PATRIMONIAL REMARQUABLE : non concerné

PÉRIMÈTRE D'OPÉRATION GRAND SITE : non concerné

PÉRIMÈTRE DE PROTECTION DE MONUMENT HISTORIQUES : CHATEAU-DE-GUDANES

SITE ARCHÉOLOGIQUE : non concerné

Risques naturels

RISQUE POTENTIEL D'INONDATION : non concerné

ALÉA FORT DES PPRN (INONDATION) : non concerné

ZONE ROUGE DES PPRN : non concerné

Agriculture

ÎLOT EXPLOITÉ DÉCLARÉ À LA PAC EN 2023 : non concerné

Biodiversité

CORRIDOR ÉCOLOGIQUE SCOT : non concerné

CORRIDOR ÉCOLOGIQUE SRCE HORS SCOT : non concerné

ZONE HUMIDE : non concerné

SITE DU CONSERVATOIRE D'ESPACES NATURELS : non concerné

SITE NATURA 2000 ZPS (ZONE DE PROTECTION SPÉCIALE) : non concerné

SITE NATURA 2000 ZSC (ZONE SPÉCIALE DE CONSERVATION) : non concerné

HABITAT D'INTÉRÊT COMMUNAUTAIRE (NATURA 2000) : non concerné

ZNIEFF DE TYPE 1 : non concerné

ZNIEFF DE TYPE 2 : non concerné



Enjeux forts avérés : Tout ou partie en périmètre MH

PROPOSITION DE ZONE D'ACCÉLÉRATION DES EnR

LOCALISATION / INFORMATIONS SUR LE SITE PROPOSÉ

COMMUNE : LES CABANNES

EPCI : CC DE LA HAUTE ARIÈGE

DÉNOMINATION : ZONE 3

PARCELLES : A 886

SITE BASIAS (cercle rayon de 100 mètres) : non concerné

FILIÈRE EnR PRÉSENTIE : PHOTOVOLTAÏQUE

TYPE DE PROJET PRESSENTI : SUR TOITURES (BÂTIMENTS)

PROJET ENGAGÉ : NON

AUTRES INFORMATIONS concernant tout ou partie du site

Urbanisme

COMMUNE LOI MONTAGNE : concerné

COMMUNE PNR : non concerné

COMMUNE PNR EXTENSION : concerné

TYPE DOCUMENT URBANISME : non concerné

ZONAGE DOCUMENT URBANISME : non concerné

Patrimoine

SITE INSCRIT : non concerné

SITE CLASSÉ : non concerné

SITE PATRIMONIAL REMARQUABLE : non concerné

PÉRIMÈTRE D'OPÉRATION GRAND SITE : non concerné

PÉRIMÈTRE DE PROTECTION DE MONUMENT HISTORIQUES : CHATEAU-DE-GUDANES

SITE ARCHÉOLOGIQUE : non concerné

Risques naturels

RISQUE POTENTIEL D'INONDATION : sans objet

ALÉA FORT DES PPRN (INONDATION) : sans objet

ZONE ROUGE DES PPRN : sans objet

Agriculture

ÎLOT EXPLOITÉ DÉCLARÉ À LA PAC EN 2023 : sans objet

Biodiversité

CORRIDOR ÉCOLOGIQUE SCOT : sans objet

CORRIDOR ÉCOLOGIQUE SRCE HORS SCOT : sans objet

ZONE HUMIDE : sans objet

SITE DU CONSERVATOIRE D'ESPACES NATURELS : sans objet

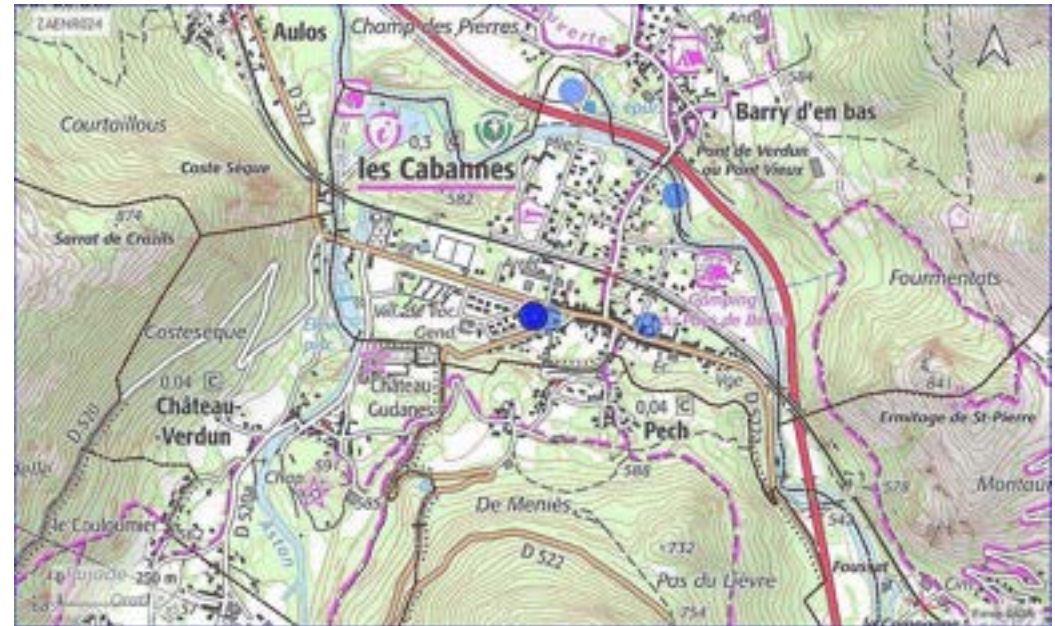
SITE NATURA 2000 ZPS (ZONE DE PROTECTION SPÉCIALE) : sans objet

SITE NATURA 2000 ZSC (ZONE SPÉCIALE DE CONSERVATION) : sans objet

HABITAT D'INTÉRÊT COMMUNAUTAIRE (NATURA 2000) : sans objet

ZNIEFF DE TYPE 1 : sans objet

ZNIEFF DE TYPE 2 : sans objet



Enjeux forts avérés : Tout ou partie en périmètre MH

PROPOSITION DE ZONE D'ACCÉLÉRATION DES EnR

LOCALISATION / INFORMATIONS SUR LE SITE PROPOSÉ

COMMUNE : LES CABANNES
 EPCI : CC DE LA HAUTE ARIÈGE
 DÉNOMINATION : ZONE 4
 PARCELLES : NON RENSEIGNÉ
 SITE BASIAS (cercle rayon de 100 mètres) : non concerné
 FILIÈRE EnR PRÉSENTIE : HYDROÉLECTRICITÉ
 TYPE DE PROJET PRESSENTI :
 PROJET ENGAGÉ : OUI

AUTRES INFORMATIONS concernant tout ou partie du site

Urbanisme

COMMUNE LOI MONTAGNE : concerné
 COMMUNE PNR : non concerné
 COMMUNE PNR EXTENSION : concerné
 TYPE DOCUMENT URBANISME : non concerné
 ZONAGE DOCUMENT URBANISME : non concerné

Patrimoine

SITE INSCRIT : non concerné
 SITE CLASSÉ : non concerné
 SITE PATRIMONIAL REMARQUABLE : non concerné
 PÉRIMÈTRE D'OPÉRATION GRAND SITE : non concerné
 PÉRIMÈTRE DE PROTECTION DE MONUMENT HISTORIQUES : non concerné
 SITE ARCHÉOLOGIQUE : non concerné

Risques naturels

RISQUE POTENTIEL D'INONDATION : non concerné
 ALÉA FORT DES PPRN (INONDATION) : CRUE TORRENTIELLE ALÉA FORT
 ZONE ROUGE DES PPRN : concerné

Agriculture

ÎLOT EXPLOITÉ DÉCLARÉ À LA PAC EN 2023 : non concerné

Biodiversité

CORRIDOR ÉCOLOGIQUE SCOT : non concerné
 CORRIDOR ÉCOLOGIQUE SRCE HORS SCOT : non concerné
 ZONE HUMIDE : non concerné
 SITE DU CONSERVATOIRE D'ESPACES NATURELS : non concerné
 SITE NATURA 2000 ZPS (ZONE DE PROTECTION SPÉCIALE) : non concerné
 SITE NATURA 2000 ZSC (ZONE SPÉCIALE DE CONSERVATION) : GARONNE, ARIÈGE, HERS, S
 HABITAT D'INTÉRÊT COMMUNAUTAIRE (NATURA 2000) : non concerné
 ZNIEFF DE TYPE 1 : COURS DE L'ARIÈGE
 ZNIEFF DE TYPE 2 : L'ARIÈGE ET RIPISYLVES



Enjeux forts avérés : Cours d'eau en liste 1, PNA Desman, Pas de faisabilité avérée pour des projets nouveaux, étude d'optimisation de seuil existant possible.

PROPOSITION DE ZONE D'ACCÉLÉRATION DES EnR

LOCALISATION / INFORMATIONS SUR LE SITE PROPOSÉ

COMMUNE : LES CABANNES

EPCI : CC DE LA HAUTE ARIÈGE

DÉNOMINATION : ZONE 5

PARCELLES : A348

SITE BASIAS (cercle rayon de 100 mètres) : non concerné

FILIÈRE EnR PRÉSENTIE : PHOTOVOLTAÏQUE

TYPE DE PROJET PRÉSENTI : SUR TOITURES (BÂTIMENTS)

PROJET ENGAGÉ : NON

AUTRES INFORMATIONS concernant tout ou partie du site

Urbanisme

COMMUNE LOI MONTAGNE : concerné

COMMUNE PNR : non concerné

COMMUNE PNR EXTENSION : concerné

TYPE DOCUMENT URBANISME : non concerné

ZONAGE DOCUMENT URBANISME : non concerné

Patrimoine

SITE INSCRIT : non concerné

SITE CLASSÉ : non concerné

SITE PATRIMONIAL REMARQUABLE : non concerné

PÉRIMÈTRE D'OPÉRATION GRAND SITE : non concerné

PÉRIMÈTRE DE PROTECTION DE MONUMENT HISTORIQUES : non concerné

SITE ARCHÉOLOGIQUE : non concerné

Risques naturels

RISQUE POTENTIEL D'INONDATION : sans objet

ALÉA FORT DES PPRN (INONDATION) : sans objet

ZONE ROUGE DES PPRN : sans objet

Agriculture

ÎLOT EXPLOITÉ DÉCLARÉ À LA PAC EN 2023 : sans objet

Biodiversité

CORRIDOR ÉCOLOGIQUE SCOT : sans objet

CORRIDOR ÉCOLOGIQUE SRCE HORS SCOT : sans objet

ZONE HUMIDE : sans objet

SITE DU CONSERVATOIRE D'ESPACES NATURELS : sans objet

SITE NATURA 2000 ZPS (ZONE DE PROTECTION SPÉCIALE) : sans objet

SITE NATURA 2000 ZSC (ZONE SPÉCIALE DE CONSERVATION) : sans objet

HABITAT D'INTÉRÊT COMMUNAUTAIRE (NATURA 2000) : sans objet

ZNIEFF DE TYPE 1 : sans objet

ZNIEFF DE TYPE 2 : sans objet



PROPOSITION DE ZONE D'ACCÉLÉRATION DES EnR

LOCALISATION / INFORMATIONS SUR LE SITE PROPOSÉ

COMMUNE : LEZAT-SUR-LEZE

EPCI : CC ARIZE LÈZE

DÉNOMINATION : LA BOULBENE - LEZAT SUR LEZE

PARCELLES : C504-C505-C506-C489-C488-C491-C494-C495-C1515

SITE BASIAS (cercle rayon de 100 mètres) : non concerné

FILIÈRE EnR PRÉSENTIE : PHOTOVOLTAÏQUE

TYPE DE PROJET PRESSENTI : AUTRE

PROJET ENGAGÉ : NON RENSEIGNÉ

AUTRES INFORMATIONS concernant tout ou partie du site

Urbanisme

COMMUNE LOI MONTAGNE : non concerné

COMMUNE PNR : non concerné

COMMUNE PNR EXTENSION : non concerné

TYPE DOCUMENT URBANISME : PLU

ZONAGE DOCUMENT URBANISME : AUt,N,AU2,Ub,AU0,An,AUI

Patrimoine

SITE INSCRIT : non concerné

SITE CLASSÉ : non concerné

SITE PATRIMONIAL REMARQUABLE : non concerné

PÉRIMÈTRE D'OPÉRATION GRAND SITE : non concerné

PÉRIMÈTRE DE PROTECTION DE MONUMENT HISTORIQUES : non concerné

SITE ARCHÉOLOGIQUE : non concerné

Risques naturels

RISQUE POTENTIEL D'INONDATION : non concerné

ALÉA FORT DES PPRN (INONDATION) : non concerné

ZONE ROUGE DES PPRN : non concerné

Agriculture

ÎLOT EXPLOITÉ DÉCLARÉ À LA PAC EN 2023 : concerné

Biodiversité

CORRIDOR ÉCOLOGIQUE SCOT : non concerné

CORRIDOR ÉCOLOGIQUE SRCE HORS SCOT : non concerné

ZONE HUMIDE : non concerné

SITE DU CONSERVATOIRE D'ESPACES NATURELS : non concerné

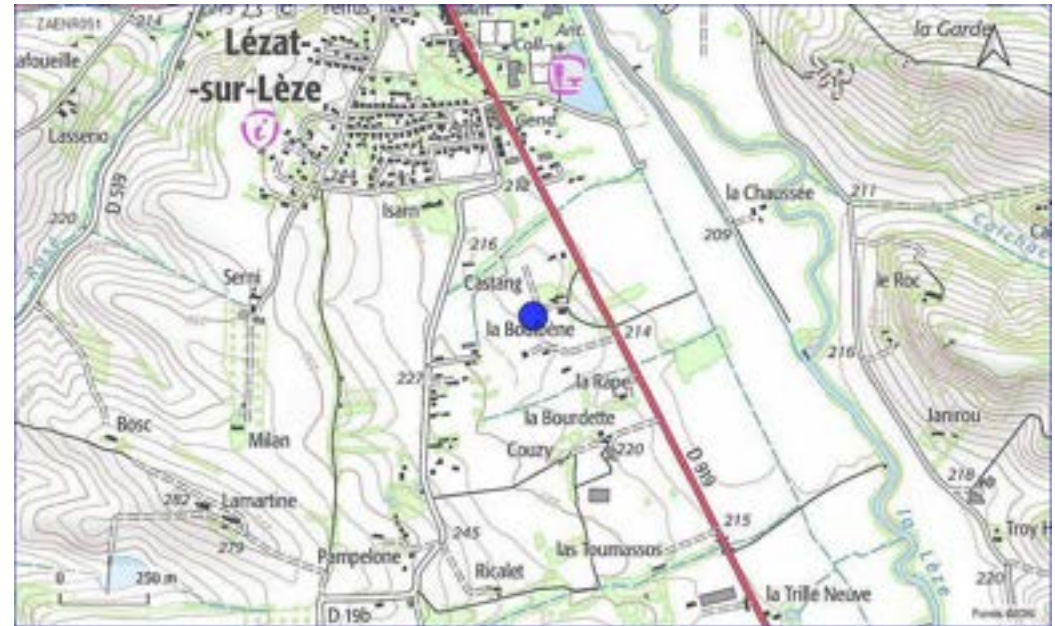
SITE NATURA 2000 ZPS (ZONE DE PROTECTION SPÉCIALE) : non concerné

SITE NATURA 2000 ZSC (ZONE SPÉCIALE DE CONSERVATION) : non concerné

HABITAT D'INTÉRÊT COMMUNAUTAIRE (NATURA 2000) : non concerné

ZNIEFF DE TYPE 1 : non concerné

ZNIEFF DE TYPE 2 : non concerné



Observations : A vocation de zone à urbaniser dans le document d'urbanisme en vigueur, projet en instruction. Un retrait par rapport à la RN est préconisé pour limiter l'impact paysager.

PROPOSITION DE ZONE D'ACCÉLÉRATION DES EnR

LOCALISATION / INFORMATIONS SUR LE SITE PROPOSÉ

COMMUNE : LOUBAUT

EPCI : CC ARIZE LÈZE

DÉNOMINATION : BRAQUET

PARCELLES : BRAQUET

SITE BASIAS (cercle rayon de 100 mètres) : non concerné

FILIÈRE EnR PRÉSENTIE : PHOTOVOLTAÏQUE

TYPE DE PROJET PRESSENTI : AU SOL

PROJET ENGAGÉ : NON RENSEIGNÉ

AUTRES INFORMATIONS concernant tout ou partie du site

Urbanisme

COMMUNE LOI MONTAGNE : non concerné

COMMUNE PNR : non concerné

COMMUNE PNR EXTENSION : non concerné

TYPE DOCUMENT URBANISME : PLU

ZONAGE DOCUMENT URBANISME : N,A

Patrimoine

SITE INSCRIT : non concerné

SITE CLASSÉ : non concerné

SITE PATRIMONIAL REMARQUABLE : non concerné

PÉRIMÈTRE D'OPÉRATION GRAND SITE : non concerné

PÉRIMÈTRE DE PROTECTION DE MONUMENT HISTORIQUES : non concerné

SITE ARCHÉOLOGIQUE : non concerné

Risques naturels

RISQUE POTENTIEL D'INONDATION : non concerné

ALÉA FORT DES PPRN (INONDATION) : non concerné

ZONE ROUGE DES PPRN : non concerné

Agriculture

ÎLOT EXPLOITÉ DÉCLARÉ À LA PAC EN 2023 : concerné

Biodiversité

CORRIDOR ÉCOLOGIQUE SCOT : non concerné

CORRIDOR ÉCOLOGIQUE SRCE HORS SCOT : non concerné

ZONE HUMIDE : non concerné

SITE DU CONSERVATOIRE D'ESPACES NATURELS : non concerné

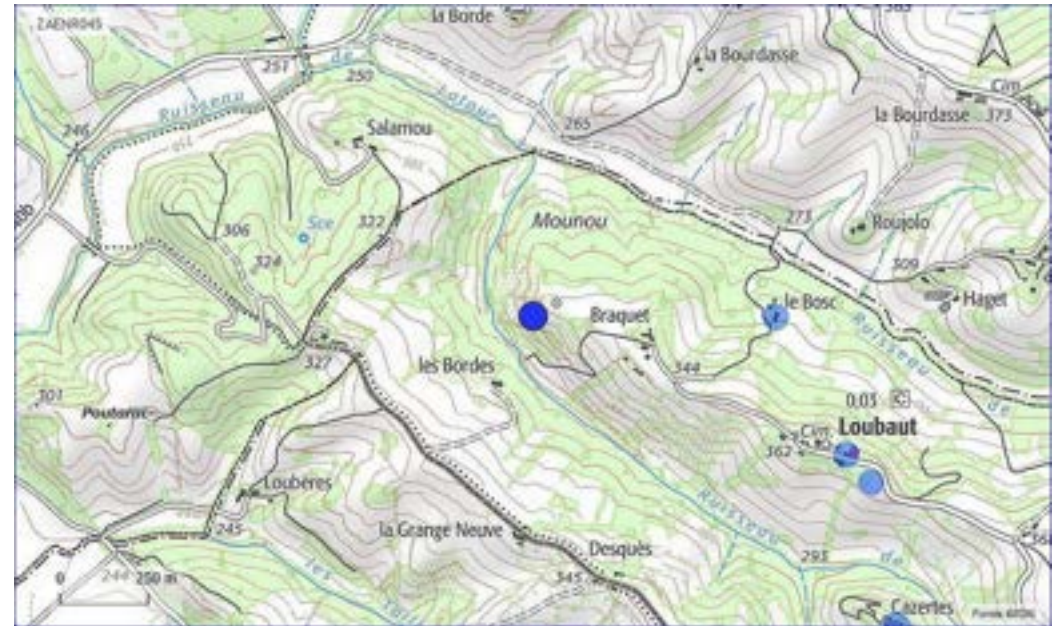
SITE NATURA 2000 ZPS (ZONE DE PROTECTION SPÉCIALE) : non concerné

SITE NATURA 2000 ZSC (ZONE SPÉCIALE DE CONSERVATION) : non concerné

HABITAT D'INTÉRÊT COMMUNAUTAIRE (NATURA 2000) : non concerné

ZNIEFF DE TYPE 1 : non concerné

ZNIEFF DE TYPE 2 : non concerné



Enjeux forts avérés : Espace naturel, agricole ou forestier

PROPOSITION DE ZONE D'ACCÉLÉRATION DES EnR

LOCALISATION / INFORMATIONS SUR LE SITE PROPOSÉ

COMMUNE : LOUBAUT

EPCI : CC ARIZE LÈZE

DÉNOMINATION : CHEMIN DE CAZERTES

PARCELLES : CHEMIN DE CAZERTES

SITE BASIAS (cercle rayon de 100 mètres) : non concerné

FILIÈRE EnR PRÉSENTIE : PHOTOVOLTAÏQUE

TYPE DE PROJET PRESSENTI : SUR TOITURES (BÂTIMENTS)

PROJET ENGAGÉ : NON RENSEIGNÉ

AUTRES INFORMATIONS concernant tout ou partie du site

Urbanisme

COMMUNE LOI MONTAGNE : non concerné

COMMUNE PNR : non concerné

COMMUNE PNR EXTENSION : non concerné

TYPE DOCUMENT URBANISME : PLU

ZONAGE DOCUMENT URBANISME : A,N

Patrimoine

SITE INSCRIT : non concerné

SITE CLASSÉ : non concerné

SITE PATRIMONIAL REMARQUABLE : non concerné

PÉRIMÈTRE D'OPÉRATION GRAND SITE : non concerné

PÉRIMÈTRE DE PROTECTION DE MONUMENT HISTORIQUES : non concerné

SITE ARCHÉOLOGIQUE : non concerné

Risques naturels

RISQUE POTENTIEL D'INONDATION : sans objet

ALÉA FORT DES PPRN (INONDATION) : sans objet

ZONE ROUGE DES PPRN : sans objet

Agriculture

ÎLOT EXPLOITÉ DÉCLARÉ À LA PAC EN 2023 : sans objet

Biodiversité

CORRIDOR ÉCOLOGIQUE SCOT : sans objet

CORRIDOR ÉCOLOGIQUE SRCE HORS SCOT : sans objet

ZONE HUMIDE : sans objet

SITE DU CONSERVATOIRE D'ESPACES NATURELS : sans objet

SITE NATURA 2000 ZPS (ZONE DE PROTECTION SPÉCIALE) : sans objet

SITE NATURA 2000 ZSC (ZONE SPÉCIALE DE CONSERVATION) : sans objet

HABITAT D'INTÉRÊT COMMUNAUTAIRE (NATURA 2000) : sans objet

ZNIEFF DE TYPE 1 : sans objet

ZNIEFF DE TYPE 2 : sans objet



PROPOSITION DE ZONE D'ACCÉLÉRATION DES EnR

LOCALISATION / INFORMATIONS SUR LE SITE PROPOSÉ

COMMUNE : LOUBAUT

EPCI : CC ARIZE LÈZE

DÉNOMINATION : LA GRANGE D'EN HAUT

PARCELLES : LA GRANGE D'EN HAUT

SITE BASIAS (cercle rayon de 100 mètres) : non concerné

FILIÈRE EnR PRÉSENTIE : PHOTOVOLTAÏQUE

TYPE DE PROJET PRESSENTI : SUR TOITURES (BÂTIMENTS)

PROJET ENGAGÉ : NON RENSEIGNÉ

AUTRES INFORMATIONS concernant tout ou partie du site

Urbanisme

COMMUNE LOI MONTAGNE : non concerné

COMMUNE PNR : non concerné

COMMUNE PNR EXTENSION : non concerné

TYPE DOCUMENT URBANISME : PLU

ZONAGE DOCUMENT URBANISME : A

Patrimoine

SITE INSCRIT : non concerné

SITE CLASSÉ : non concerné

SITE PATRIMONIAL REMARQUABLE : non concerné

PÉRIMÈTRE D'OPÉRATION GRAND SITE : non concerné

PÉRIMÈTRE DE PROTECTION DE MONUMENT HISTORIQUES : non concerné

SITE ARCHÉOLOGIQUE : non concerné

Risques naturels

RISQUE POTENTIEL D'INONDATION : sans objet

ALÉA FORT DES PPRN (INONDATION) : sans objet

ZONE ROUGE DES PPRN : sans objet

Agriculture

ÎLOT EXPLOITÉ DÉCLARÉ À LA PAC EN 2023 : sans objet

Biodiversité

CORRIDOR ÉCOLOGIQUE SCOT : sans objet

CORRIDOR ÉCOLOGIQUE SRCE HORS SCOT : sans objet

ZONE HUMIDE : sans objet

SITE DU CONSERVATOIRE D'ESPACES NATURELS : sans objet

SITE NATURA 2000 ZPS (ZONE DE PROTECTION SPÉCIALE) : sans objet

SITE NATURA 2000 ZSC (ZONE SPÉCIALE DE CONSERVATION) : sans objet

HABITAT D'INTÉRÊT COMMUNAUTAIRE (NATURA 2000) : sans objet

ZNIEFF DE TYPE 1 : sans objet

ZNIEFF DE TYPE 2 : sans objet



PROPOSITION DE ZONE D'ACCÉLÉRATION DES EnR

LOCALISATION / INFORMATIONS SUR LE SITE PROPOSÉ

COMMUNE : LOUBAUT

EPCI : CC ARIZE LÈZE

DÉNOMINATION : LE BOSC

PARCELLES : LE BOSC

SITE BASIAS (cercle rayon de 100 mètres) : non concerné

FILIÈRE EnR PRÉSENTIE : PHOTOVOLTAÏQUE

TYPE DE PROJET PRESSENTI : SUR TOITURES (BÂTIMENTS)

PROJET ENGAGÉ : NON

AUTRES INFORMATIONS concernant tout ou partie du site

Urbanisme

COMMUNE LOI MONTAGNE : non concerné

COMMUNE PNR : non concerné

COMMUNE PNR EXTENSION : non concerné

TYPE DOCUMENT URBANISME : PLU

ZONAGE DOCUMENT URBANISME : A

Patrimoine

SITE INSCRIT : non concerné

SITE CLASSÉ : non concerné

SITE PATRIMONIAL REMARQUABLE : non concerné

PÉRIMÈTRE D'OPÉRATION GRAND SITE : non concerné

PÉRIMÈTRE DE PROTECTION DE MONUMENT HISTORIQUES : non concerné

SITE ARCHÉOLOGIQUE : non concerné

Risques naturels

RISQUE POTENTIEL D'INONDATION : sans objet

ALÉA FORT DES PPRN (INONDATION) : sans objet

ZONE ROUGE DES PPRN : sans objet

Agriculture

ÎLOT EXPLOITÉ DÉCLARÉ À LA PAC EN 2023 : sans objet

Biodiversité

CORRIDOR ÉCOLOGIQUE SCOT : sans objet

CORRIDOR ÉCOLOGIQUE SRCE HORS SCOT : sans objet

ZONE HUMIDE : sans objet

SITE DU CONSERVATOIRE D'ESPACES NATURELS : sans objet

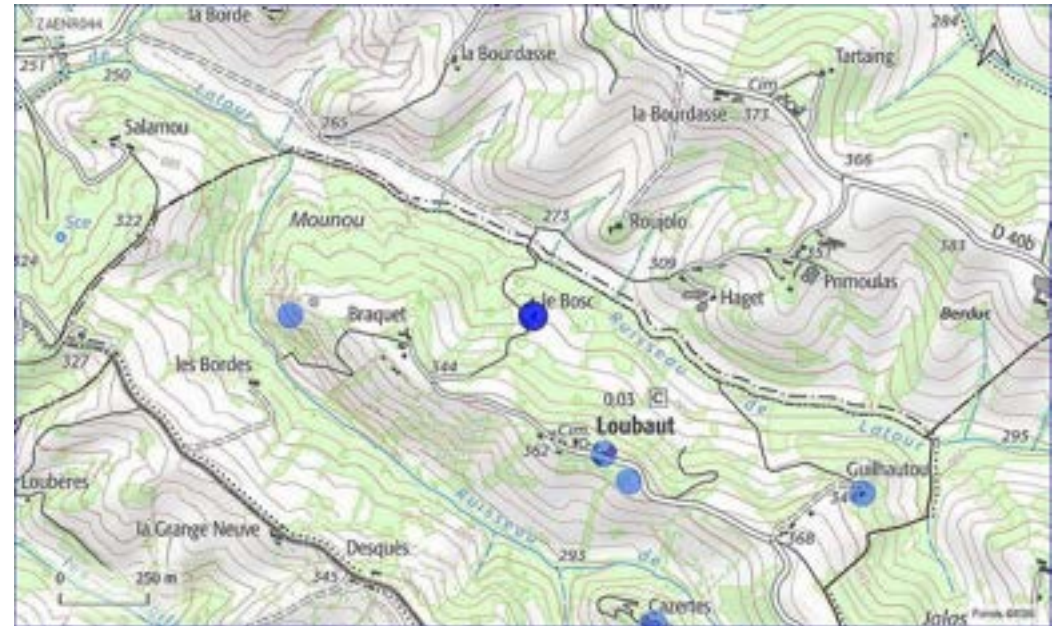
SITE NATURA 2000 ZPS (ZONE DE PROTECTION SPÉCIALE) : sans objet

SITE NATURA 2000 ZSC (ZONE SPÉCIALE DE CONSERVATION) : sans objet

HABITAT D'INTÉRÊT COMMUNAUTAIRE (NATURA 2000) : sans objet

ZNIEFF DE TYPE 1 : sans objet

ZNIEFF DE TYPE 2 : sans objet



PROPOSITION DE ZONE D'ACCÉLÉRATION DES EnR

LOCALISATION / INFORMATIONS SUR LE SITE PROPOSÉ

COMMUNE : LOUBAUT

EPCI : CC ARIZE LÈZE

DÉNOMINATION : TOIT DE LA MAIRIE DE LOUBAUT

PARCELLES : NON RENSEIGNÉ

SITE BASIAS (cercle rayon de 100 mètres) : non concerné

FILIÈRE EnR PRÉSENTIE : PHOTOVOLTAÏQUE

TYPE DE PROJET PRESSENTI : SUR TOITURES (BÂTIMENTS)

PROJET ENGAGÉ : NON RENSEIGNÉ

AUTRES INFORMATIONS concernant tout ou partie du site

Urbanisme

COMMUNE LOI MONTAGNE : non concerné

COMMUNE PNR : non concerné

COMMUNE PNR EXTENSION : non concerné

TYPE DOCUMENT URBANISME : PLU

ZONAGE DOCUMENT URBANISME : UA2

Patrimoine

SITE INSCRIT : non concerné

SITE CLASSÉ : non concerné

SITE PATRIMONIAL REMARQUABLE : non concerné

PÉRIMÈTRE D'OPÉRATION GRAND SITE : non concerné

PÉRIMÈTRE DE PROTECTION DE MONUMENT HISTORIQUES : non concerné

SITE ARCHÉOLOGIQUE : non concerné

Risques naturels

RISQUE POTENTIEL D'INONDATION : sans objet

ALÉA FORT DES PPRN (INONDATION) : sans objet

ZONE ROUGE DES PPRN : sans objet

Agriculture

ÎLOT EXPLOITÉ DÉCLARÉ À LA PAC EN 2023 : sans objet

Biodiversité

CORRIDOR ÉCOLOGIQUE SCOT : sans objet

CORRIDOR ÉCOLOGIQUE SRCE HORS SCOT : sans objet

ZONE HUMIDE : sans objet

SITE DU CONSERVATOIRE D'ESPACES NATURELS : sans objet

SITE NATURA 2000 ZPS (ZONE DE PROTECTION SPÉCIALE) : sans objet

SITE NATURA 2000 ZSC (ZONE SPÉCIALE DE CONSERVATION) : sans objet

HABITAT D'INTÉRÊT COMMUNAUTAIRE (NATURA 2000) : sans objet

ZNIEFF DE TYPE 1 : sans objet

ZNIEFF DE TYPE 2 : sans objet



PROPOSITION DE ZONE D'ACCÉLÉRATION DES EnR

LOCALISATION / INFORMATIONS SUR LE SITE PROPOSÉ

COMMUNE : LOUBAUT

EPCI : CC ARIZE LÈZE

DÉNOMINATION : TOITURE AU BOUT DU CHEMIN DE GUILHAUTOU

PARCELLES : TOITURE AU BOUT DU CHEMIN DE GUILHAUTOU

SITE BASIAS (cercle rayon de 100 mètres) : non concerné

FILIÈRE EnR PRÉSENTIE : PHOTOVOLTAÏQUE

TYPE DE PROJET PRESSENTI : SUR TOITURES (BÂTIMENTS)

PROJET ENGAGÉ : NON RENSEIGNÉ

AUTRES INFORMATIONS concernant tout ou partie du site

Urbanisme

COMMUNE LOI MONTAGNE : non concerné

COMMUNE PNR : non concerné

COMMUNE PNR EXTENSION : non concerné

TYPE DOCUMENT URBANISME : PLU

ZONAGE DOCUMENT URBANISME : A

Patrimoine

SITE INSCRIT : non concerné

SITE CLASSÉ : non concerné

SITE PATRIMONIAL REMARQUABLE : non concerné

PÉRIMÈTRE D'OPÉRATION GRAND SITE : non concerné

PÉRIMÈTRE DE PROTECTION DE MONUMENT HISTORIQUES : non concerné

SITE ARCHÉOLOGIQUE : non concerné

Risques naturels

RISQUE POTENTIEL D'INONDATION : sans objet

ALÉA FORT DES PPRN (INONDATION) : sans objet

ZONE ROUGE DES PPRN : sans objet

Agriculture

ÎLOT EXPLOITÉ DÉCLARÉ À LA PAC EN 2023 : sans objet

Biodiversité

CORRIDOR ÉCOLOGIQUE SCOT : sans objet

CORRIDOR ÉCOLOGIQUE SRCE HORS SCOT : sans objet

ZONE HUMIDE : sans objet

SITE DU CONSERVATOIRE D'ESPACES NATURELS : sans objet

SITE NATURA 2000 ZPS (ZONE DE PROTECTION SPÉCIALE) : sans objet

SITE NATURA 2000 ZSC (ZONE SPÉCIALE DE CONSERVATION) : sans objet

HABITAT D'INTÉRÊT COMMUNAUTAIRE (NATURA 2000) : sans objet

ZNIEFF DE TYPE 1 : sans objet

ZNIEFF DE TYPE 2 : sans objet



PROPOSITION DE ZONE D'ACCÉLÉRATION DES EnR

LOCALISATION / INFORMATIONS SUR LE SITE PROPOSÉ

COMMUNE : LUZENAC

EPCI : CC DE LA HAUTE ARIÈGE

DÉNOMINATION : BIBLIOTHÈQUE

PARCELLES : NON RENSEIGNÉ

SITE BASIAS (cercle rayon de 100 mètres) : non concerné

FILIÈRE EnR PRÉSENTIE : PHOTOVOLTAÏQUE

TYPE DE PROJET PRESSENTI : SUR TOITURES (BÂTIMENTS)

PROJET ENGAGÉ : NON

AUTRES INFORMATIONS concernant tout ou partie du site

Urbanisme

COMMUNE LOI MONTAGNE : concerné

COMMUNE PNR : non concerné

COMMUNE PNR EXTENSION : non concerné

TYPE DOCUMENT URBANISME : non concerné

ZONAGE DOCUMENT URBANISME : non concerné

Patrimoine

SITE INSCRIT : non concerné

SITE CLASSÉ : non concerné

SITE PATRIMONIAL REMARQUABLE : non concerné

PÉRIMÈTRE D'OPÉRATION GRAND SITE : non concerné

PÉRIMÈTRE DE PROTECTION DE MONUMENT HISTORIQUES : non concerné

SITE ARCHÉOLOGIQUE : non concerné

Risques naturels

RISQUE POTENTIEL D'INONDATION : sans objet

ALÉA FORT DES PPRN (INONDATION) : sans objet

ZONE ROUGE DES PPRN : sans objet

Agriculture

ÎLOT EXPLOITÉ DÉCLARÉ À LA PAC EN 2023 : sans objet

Biodiversité

CORRIDOR ÉCOLOGIQUE SCOT : sans objet

CORRIDOR ÉCOLOGIQUE SRCE HORS SCOT : sans objet

ZONE HUMIDE : sans objet

SITE DU CONSERVATOIRE D'ESPACES NATURELS : sans objet

SITE NATURA 2000 ZPS (ZONE DE PROTECTION SPÉCIALE) : sans objet

SITE NATURA 2000 ZSC (ZONE SPÉCIALE DE CONSERVATION) : sans objet

HABITAT D'INTÉRÊT COMMUNAUTAIRE (NATURA 2000) : sans objet

ZNIEFF DE TYPE 1 : sans objet

ZNIEFF DE TYPE 2 : sans objet



PROPOSITION DE ZONE D'ACCÉLÉRATION DES EnR

LOCALISATION / INFORMATIONS SUR LE SITE PROPOSÉ

COMMUNE : LUZENAC

EPCI : CC DE LA HAUTE ARIÈGE

DÉNOMINATION : EGLISE

PARCELLES : NON RENSEIGNÉ

SITE BASIAS (cercle rayon de 100 mètres) : non concerné

FILIÈRE EnR PRÉSENTIE : PHOTOVOLTAÏQUE

TYPE DE PROJET PRESSENTI : SUR TOITURES (BÂTIMENTS)

PROJET ENGAGÉ : NON

AUTRES INFORMATIONS concernant tout ou partie du site

Urbanisme

COMMUNE LOI MONTAGNE : concerné

COMMUNE PNR : non concerné

COMMUNE PNR EXTENSION : non concerné

TYPE DOCUMENT URBANISME : non concerné

ZONAGE DOCUMENT URBANISME : non concerné

Patrimoine

SITE INSCRIT : non concerné

SITE CLASSÉ : non concerné

SITE PATRIMONIAL REMARQUABLE : non concerné

PÉRIMÈTRE D'OPÉRATION GRAND SITE : non concerné

PÉRIMÈTRE DE PROTECTION DE MONUMENT HISTORIQUES : non concerné

SITE ARCHÉOLOGIQUE : non concerné

Risques naturels

RISQUE POTENTIEL D'INONDATION : sans objet

ALÉA FORT DES PPRN (INONDATION) : sans objet

ZONE ROUGE DES PPRN : sans objet

Agriculture

ÎLOT EXPLOITÉ DÉCLARÉ À LA PAC EN 2023 : sans objet

Biodiversité

CORRIDOR ÉCOLOGIQUE SCOT : sans objet

CORRIDOR ÉCOLOGIQUE SRCE HORS SCOT : sans objet

ZONE HUMIDE : sans objet

SITE DU CONSERVATOIRE D'ESPACES NATURELS : sans objet

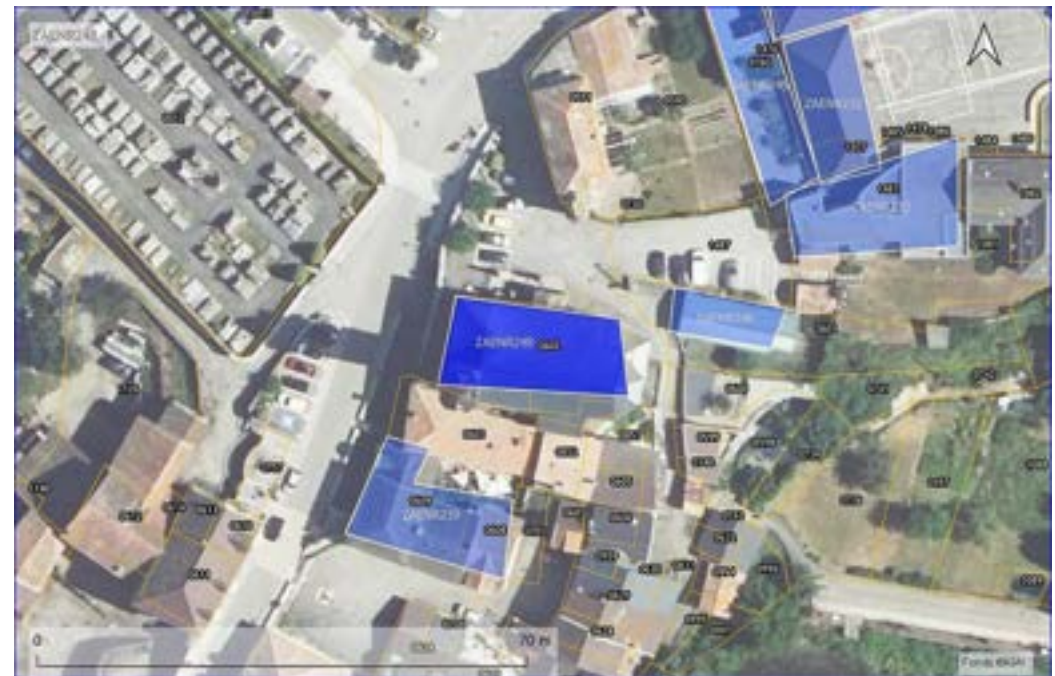
SITE NATURA 2000 ZPS (ZONE DE PROTECTION SPÉCIALE) : sans objet

SITE NATURA 2000 ZSC (ZONE SPÉCIALE DE CONSERVATION) : sans objet

HABITAT D'INTÉRÊT COMMUNAUTAIRE (NATURA 2000) : sans objet

ZNIEFF DE TYPE 1 : sans objet

ZNIEFF DE TYPE 2 : sans objet



PROPOSITION DE ZONE D'ACCÉLÉRATION DES EnR

LOCALISATION / INFORMATIONS SUR LE SITE PROPOSÉ

COMMUNE : LUZENAC

EPCI : CC DE LA HAUTE ARIÈGE

DÉNOMINATION : MAISON DE LA CHASSE

PARCELLES : NON RENSEIGNÉ

SITE BASIAS (cercle rayon de 100 mètres) : non concerné

FILIÈRE EnR PRÉSENTIE : PHOTOVOLTAÏQUE

TYPE DE PROJET PRESSENTI : SUR TOITURES (BÂTIMENTS)

PROJET ENGAGÉ : NON

AUTRES INFORMATIONS concernant tout ou partie du site

Urbanisme

COMMUNE LOI MONTAGNE : concerné

COMMUNE PNR : non concerné

COMMUNE PNR EXTENSION : non concerné

TYPE DOCUMENT URBANISME : non concerné

ZONAGE DOCUMENT URBANISME : non concerné

Patrimoine

SITE INSCRIT : non concerné

SITE CLASSÉ : non concerné

SITE PATRIMONIAL REMARQUABLE : non concerné

PÉRIMÈTRE D'OPÉRATION GRAND SITE : non concerné

PÉRIMÈTRE DE PROTECTION DE MONUMENT HISTORIQUES : non concerné

SITE ARCHÉOLOGIQUE : non concerné

Risques naturels

RISQUE POTENTIEL D'INONDATION : sans objet

ALÉA FORT DES PPRN (INONDATION) : sans objet

ZONE ROUGE DES PPRN : sans objet

Agriculture

ÎLOT EXPLOITÉ DÉCLARÉ À LA PAC EN 2023 : sans objet

Biodiversité

CORRIDOR ÉCOLOGIQUE SCOT : sans objet

CORRIDOR ÉCOLOGIQUE SRCE HORS SCOT : sans objet

ZONE HUMIDE : sans objet

SITE DU CONSERVATOIRE D'ESPACES NATURELS : sans objet

SITE NATURA 2000 ZPS (ZONE DE PROTECTION SPÉCIALE) : sans objet

SITE NATURA 2000 ZSC (ZONE SPÉCIALE DE CONSERVATION) : sans objet

HABITAT D'INTÉRÊT COMMUNAUTAIRE (NATURA 2000) : sans objet

ZNIEFF DE TYPE 1 : sans objet

ZNIEFF DE TYPE 2 : sans objet



PROPOSITION DE ZONE D'ACCÉLÉRATION DES EnR

LOCALISATION / INFORMATIONS SUR LE SITE PROPOSÉ

COMMUNE : LUZENAC

EPCI : CC DE LA HAUTE ARIÈGE

DÉNOMINATION : SALLE DES ASSOCIATIONS

PARCELLES : NON RENSEIGNÉ

SITE BASIAS (cercle rayon de 100 mètres) : non concerné

FILIÈRE EnR PRÉSENTIE : PHOTOVOLTAÏQUE

TYPE DE PROJET PRESSENTI : SUR TOITURES (BÂTIMENTS)

PROJET ENGAGÉ : NON

AUTRES INFORMATIONS concernant tout ou partie du site

Urbanisme

COMMUNE LOI MONTAGNE : concerné

COMMUNE PNR : non concerné

COMMUNE PNR EXTENSION : non concerné

TYPE DOCUMENT URBANISME : non concerné

ZONAGE DOCUMENT URBANISME : non concerné

Patrimoine

SITE INSCRIT : non concerné

SITE CLASSÉ : non concerné

SITE PATRIMONIAL REMARQUABLE : non concerné

PÉRIMÈTRE D'OPÉRATION GRAND SITE : non concerné

PÉRIMÈTRE DE PROTECTION DE MONUMENT HISTORIQUES : non concerné

SITE ARCHÉOLOGIQUE : non concerné

Risques naturels

RISQUE POTENTIEL D'INONDATION : sans objet

ALÉA FORT DES PPRN (INONDATION) : sans objet

ZONE ROUGE DES PPRN : sans objet

Agriculture

ÎLOT EXPLOITÉ DÉCLARÉ À LA PAC EN 2023 : sans objet

Biodiversité

CORRIDOR ÉCOLOGIQUE SCOT : sans objet

CORRIDOR ÉCOLOGIQUE SRCE HORS SCOT : sans objet

ZONE HUMIDE : sans objet

SITE DU CONSERVATOIRE D'ESPACES NATURELS : sans objet

SITE NATURA 2000 ZPS (ZONE DE PROTECTION SPÉCIALE) : sans objet

SITE NATURA 2000 ZSC (ZONE SPÉCIALE DE CONSERVATION) : sans objet

HABITAT D'INTÉRÊT COMMUNAUTAIRE (NATURA 2000) : sans objet

ZNIEFF DE TYPE 1 : sans objet

ZNIEFF DE TYPE 2 : sans objet



PROPOSITION DE ZONE D'ACCÉLÉRATION DES EnR

LOCALISATION / INFORMATIONS SUR LE SITE PROPOSÉ

COMMUNE : LUZENAC

EPCI : CC DE LA HAUTE ARIÈGE

DÉNOMINATION : TOITURE ALAE

PARCELLES : NON RENSEIGNÉ

SITE BASIAS (cercle rayon de 100 mètres) : non concerné

FILIÈRE EnR PRÉSENTIE : PHOTOVOLTAÏQUE

TYPE DE PROJET PRESSENTI : SUR TOITURES (BÂTIMENTS)

PROJET ENGAGÉ : NON

AUTRES INFORMATIONS concernant tout ou partie du site

Urbanisme

COMMUNE LOI MONTAGNE : concerné

COMMUNE PNR : non concerné

COMMUNE PNR EXTENSION : non concerné

TYPE DOCUMENT URBANISME : non concerné

ZONAGE DOCUMENT URBANISME : non concerné

Patrimoine

SITE INSCRIT : non concerné

SITE CLASSÉ : non concerné

SITE PATRIMONIAL REMARQUABLE : non concerné

PÉRIMÈTRE D'OPÉRATION GRAND SITE : non concerné

PÉRIMÈTRE DE PROTECTION DE MONUMENT HISTORIQUES : non concerné

SITE ARCHÉOLOGIQUE : non concerné

Risques naturels

RISQUE POTENTIEL D'INONDATION : sans objet

ALÉA FORT DES PPRN (INONDATION) : sans objet

ZONE ROUGE DES PPRN : sans objet

Agriculture

ÎLOT EXPLOITÉ DÉCLARÉ À LA PAC EN 2023 : sans objet

Biodiversité

CORRIDOR ÉCOLOGIQUE SCOT : sans objet

CORRIDOR ÉCOLOGIQUE SRCE HORS SCOT : sans objet

ZONE HUMIDE : sans objet

SITE DU CONSERVATOIRE D'ESPACES NATURELS : sans objet


SITE NATURA 2000 ZPS (ZONE DE PROTECTION SPÉCIALE) : sans objet

SITE NATURA 2000 ZSC (ZONE SPÉCIALE DE CONSERVATION) : sans objet

HABITAT D'INTÉRÊT COMMUNAUTAIRE (NATURA 2000) : sans objet

ZNIEFF DE TYPE 1 : sans objet

ZNIEFF DE TYPE 2 : sans objet



PROPOSITION DE ZONE D'ACCÉLÉRATION DES EnR

LOCALISATION / INFORMATIONS SUR LE SITE PROPOSÉ

COMMUNE : LUZENAC

EPCI : CC DE LA HAUTE ARIÈGE

DÉNOMINATION : TOITURE BÂTIMENT OFFICE TOURISME

PARCELLES : NON RENSEIGNÉ

SITE BASIAS (cercle rayon de 100 mètres) : non concerné

FILIÈRE EnR PRÉSENTIE : PHOTOVOLTAÏQUE

TYPE DE PROJET PRESSENTI : SUR TOITURES (BÂTIMENTS)

PROJET ENGAGÉ : NON

AUTRES INFORMATIONS concernant tout ou partie du site

Urbanisme

COMMUNE LOI MONTAGNE : concerné

COMMUNE PNR : non concerné

COMMUNE PNR EXTENSION : non concerné

TYPE DOCUMENT URBANISME : non concerné

ZONAGE DOCUMENT URBANISME : non concerné

Patrimoine

SITE INSCRIT : non concerné

SITE CLASSÉ : non concerné

SITE PATRIMONIAL REMARQUABLE : non concerné

PÉRIMÈTRE D'OPÉRATION GRAND SITE : non concerné

PÉRIMÈTRE DE PROTECTION DE MONUMENT HISTORIQUES : non concerné

SITE ARCHÉOLOGIQUE : non concerné

Risques naturels

RISQUE POTENTIEL D'INONDATION : sans objet

ALÉA FORT DES PPRN (INONDATION) : sans objet

ZONE ROUGE DES PPRN : sans objet

Agriculture

ÎLOT EXPLOITÉ DÉCLARÉ À LA PAC EN 2023 : sans objet

Biodiversité

CORRIDOR ÉCOLOGIQUE SCOT : sans objet

CORRIDOR ÉCOLOGIQUE SRCE HORS SCOT : sans objet

ZONE HUMIDE : sans objet

SITE DU CONSERVATOIRE D'ESPACES NATURELS : sans objet

SITE NATURA 2000 ZPS (ZONE DE PROTECTION SPÉCIALE) : sans objet

SITE NATURA 2000 ZSC (ZONE SPÉCIALE DE CONSERVATION) : sans objet

HABITAT D'INTÉRÊT COMMUNAUTAIRE (NATURA 2000) : sans objet

ZNIEFF DE TYPE 1 : sans objet

ZNIEFF DE TYPE 2 : sans objet



PROPOSITION DE ZONE D'ACCÉLÉRATION DES EnR

LOCALISATION / INFORMATIONS SUR LE SITE PROPOSÉ

COMMUNE : LUZENAC

EPCI : CC DE LA HAUTE ARIÈGE

DÉNOMINATION : TOITURE BÂTIMENT OPH LA GARGANTE

PARCELLES : NON RENSEIGNÉ

SITE BASIAS (cercle rayon de 100 mètres) : non concerné

FILIÈRE EnR PRÉSENTIE : PHOTOVOLTAÏQUE

TYPE DE PROJET PRESSENTI : SUR TOITURES (BÂTIMENTS)

PROJET ENGAGÉ : NON

AUTRES INFORMATIONS concernant tout ou partie du site

Urbanisme

COMMUNE LOI MONTAGNE : concerné

COMMUNE PNR : non concerné

COMMUNE PNR EXTENSION : non concerné

TYPE DOCUMENT URBANISME : non concerné

ZONAGE DOCUMENT URBANISME : non concerné

Patrimoine

SITE INSCRIT : non concerné

SITE CLASSÉ : non concerné

SITE PATRIMONIAL REMARQUABLE : non concerné

PÉRIMÈTRE D'OPÉRATION GRAND SITE : non concerné

PÉRIMÈTRE DE PROTECTION DE MONUMENT HISTORIQUES : non concerné

SITE ARCHÉOLOGIQUE : non concerné

Risques naturels

RISQUE POTENTIEL D'INONDATION : sans objet

ALÉA FORT DES PPRN (INONDATION) : sans objet

ZONE ROUGE DES PPRN : sans objet

Agriculture

ÎLOT EXPLOITÉ DÉCLARÉ À LA PAC EN 2023 : sans objet

Biodiversité

CORRIDOR ÉCOLOGIQUE SCOT : sans objet

CORRIDOR ÉCOLOGIQUE SRCE HORS SCOT : sans objet

ZONE HUMIDE : sans objet

SITE DU CONSERVATOIRE D'ESPACES NATURELS : sans objet

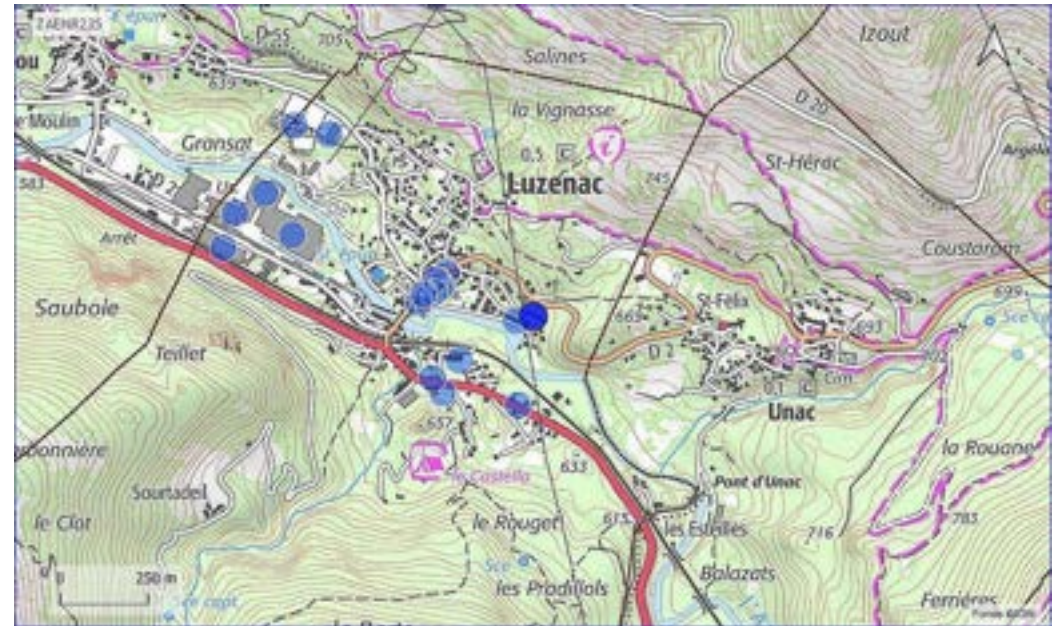
SITE NATURA 2000 ZPS (ZONE DE PROTECTION SPÉCIALE) : sans objet

SITE NATURA 2000 ZSC (ZONE SPÉCIALE DE CONSERVATION) : sans objet

HABITAT D'INTÉRÊT COMMUNAUTAIRE (NATURA 2000) : sans objet

ZNIEFF DE TYPE 1 : sans objet

ZNIEFF DE TYPE 2 : sans objet



PROPOSITION DE ZONE D'ACCÉLÉRATION DES EnR

LOCALISATION / INFORMATIONS SUR LE SITE PROPOSÉ

COMMUNE : LUZENAC

EPCI : CC DE LA HAUTE ARIÈGE

DÉNOMINATION : TOITURE BÂTIMENT OPH LES RIVES D'ARIÈGE

PARCELLES : NON RENSEIGNÉ

SITE BASIAS (cercle rayon de 100 mètres) : non concerné

FILIÈRE EnR PRÉSENTIE : PHOTOVOLTAÏQUE

TYPE DE PROJET PRESSENTI : SUR TOITURES (BÂTIMENTS)

PROJET ENGAGÉ : NON

AUTRES INFORMATIONS concernant tout ou partie du site

Urbanisme

COMMUNE LOI MONTAGNE : concerné

COMMUNE PNR : non concerné

COMMUNE PNR EXTENSION : non concerné

TYPE DOCUMENT URBANISME : non concerné

ZONAGE DOCUMENT URBANISME : non concerné

Patrimoine

SITE INSCRIT : non concerné

SITE CLASSÉ : non concerné

SITE PATRIMONIAL REMARQUABLE : non concerné

PÉRIMÈTRE D'OPÉRATION GRAND SITE : non concerné

PÉRIMÈTRE DE PROTECTION DE MONUMENT HISTORIQUES : non concerné

SITE ARCHÉOLOGIQUE : non concerné

Risques naturels

RISQUE POTENTIEL D'INONDATION : sans objet

ALÉA FORT DES PPRN (INONDATION) : sans objet

ZONE ROUGE DES PPRN : sans objet

Agriculture

ÎLOT EXPLOITÉ DÉCLARÉ À LA PAC EN 2023 : sans objet

Biodiversité

CORRIDOR ÉCOLOGIQUE SCOT : sans objet

CORRIDOR ÉCOLOGIQUE SRCE HORS SCOT : sans objet

ZONE HUMIDE : sans objet

SITE DU CONSERVATOIRE D'ESPACES NATURELS : sans objet

SITE NATURA 2000 ZPS (ZONE DE PROTECTION SPÉCIALE) : sans objet

SITE NATURA 2000 ZSC (ZONE SPÉCIALE DE CONSERVATION) : sans objet

HABITAT D'INTÉRÊT COMMUNAUTAIRE (NATURA 2000) : sans objet

ZNIEFF DE TYPE 1 : sans objet

ZNIEFF DE TYPE 2 : sans objet



PROPOSITION DE ZONE D'ACCÉLÉRATION DES EnR

LOCALISATION / INFORMATIONS SUR LE SITE PROPOSÉ

COMMUNE : LUZENAC

EPCI : CC DE LA HAUTE ARIÈGE

DÉNOMINATION : TOITURE COMMUNAUTÉ DE COMMUNES DE LA HAUTE ARIÈGE

PARCELLES : NON RENSEIGNÉ

SITE BASIAS (cercle rayon de 100 mètres) : non concerné

FILIÈRE EnR PRÉSENTIE : PHOTOVOLTAÏQUE

TYPE DE PROJET PRESSENTI : SUR TOITURES (BÂTIMENTS)

PROJET ENGAGÉ : NON

AUTRES INFORMATIONS concernant tout ou partie du site

Urbanisme

COMMUNE LOI MONTAGNE : concerné

COMMUNE PNR : non concerné

COMMUNE PNR EXTENSION : non concerné

TYPE DOCUMENT URBANISME : non concerné

ZONAGE DOCUMENT URBANISME : non concerné

Patrimoine

SITE INSCRIT : non concerné

SITE CLASSÉ : non concerné

SITE PATRIMONIAL REMARQUABLE : non concerné

PÉRIMÈTRE D'OPÉRATION GRAND SITE : non concerné

PÉRIMÈTRE DE PROTECTION DE MONUMENT HISTORIQUES : non concerné

SITE ARCHÉOLOGIQUE : non concerné

Risques naturels

RISQUE POTENTIEL D'INONDATION : sans objet

ALÉA FORT DES PPRN (INONDATION) : sans objet

ZONE ROUGE DES PPRN : sans objet

Agriculture

ÎLOT EXPLOITÉ DÉCLARÉ À LA PAC EN 2023 : sans objet

Biodiversité

CORRIDOR ÉCOLOGIQUE SCOT : sans objet

CORRIDOR ÉCOLOGIQUE SRCE HORS SCOT : sans objet

ZONE HUMIDE : sans objet

SITE DU CONSERVATOIRE D'ESPACES NATURELS : sans objet

SITE NATURA 2000 ZPS (ZONE DE PROTECTION SPÉCIALE) : sans objet

SITE NATURA 2000 ZSC (ZONE SPÉCIALE DE CONSERVATION) : sans objet

HABITAT D'INTÉRÊT COMMUNAUTAIRE (NATURA 2000) : sans objet

ZNIEFF DE TYPE 1 : sans objet

ZNIEFF DE TYPE 2 : sans objet



PROPOSITION DE ZONE D'ACCÉLÉRATION DES EnR

LOCALISATION / INFORMATIONS SUR LE SITE PROPOSÉ

COMMUNE : LUZENAC

EPCI : CC DE LA HAUTE ARIÈGE

DÉNOMINATION : TOITURE CUISINE CENTRALE

PARCELLES : NON RENSEIGNÉ

SITE BASIAS (cercle rayon de 100 mètres) : non concerné

FILIÈRE EnR PRÉSENTIE : PHOTOVOLTAÏQUE

TYPE DE PROJET PRESSENTI : SUR TOITURES (BÂTIMENTS)

PROJET ENGAGÉ : NON

AUTRES INFORMATIONS concernant tout ou partie du site

Urbanisme

COMMUNE LOI MONTAGNE : concerné

COMMUNE PNR : non concerné

COMMUNE PNR EXTENSION : non concerné

TYPE DOCUMENT URBANISME : non concerné

ZONAGE DOCUMENT URBANISME : non concerné

Patrimoine

SITE INSCRIT : non concerné

SITE CLASSÉ : non concerné

SITE PATRIMONIAL REMARQUABLE : non concerné

PÉRIMÈTRE D'OPÉRATION GRAND SITE : non concerné

PÉRIMÈTRE DE PROTECTION DE MONUMENT HISTORIQUES : non concerné

SITE ARCHÉOLOGIQUE : non concerné

Risques naturels

RISQUE POTENTIEL D'INONDATION : sans objet

ALÉA FORT DES PPRN (INONDATION) : sans objet

ZONE ROUGE DES PPRN : sans objet

Agriculture

ÎLOT EXPLOITÉ DÉCLARÉ À LA PAC EN 2023 : sans objet

Biodiversité

CORRIDOR ÉCOLOGIQUE SCOT : sans objet

CORRIDOR ÉCOLOGIQUE SRCE HORS SCOT : sans objet

ZONE HUMIDE : sans objet

SITE DU CONSERVATOIRE D'ESPACES NATURELS : sans objet

SITE NATURA 2000 ZPS (ZONE DE PROTECTION SPÉCIALE) : sans objet

SITE NATURA 2000 ZSC (ZONE SPÉCIALE DE CONSERVATION) : sans objet

HABITAT D'INTÉRÊT COMMUNAUTAIRE (NATURA 2000) : sans objet

ZNIEFF DE TYPE 1 : sans objet

ZNIEFF DE TYPE 2 : sans objet



PROPOSITION DE ZONE D'ACCÉLÉRATION DES EnR

LOCALISATION / INFORMATIONS SUR LE SITE PROPOSÉ

COMMUNE : LUZENAC

EPCI : CC DE LA HAUTE ARIÈGE

DÉNOMINATION : TOITURE GYMNASÉ

PARCELLES : NON RENSEIGNÉ

SITE BASIAS (cercle rayon de 100 mètres) : non concerné

FILIÈRE EnR PRÉSENTIE : PHOTOVOLTAÏQUE

TYPE DE PROJET PRESSENTI : SUR TOITURES (BÂTIMENTS)

PROJET ENGAGÉ : NON

AUTRES INFORMATIONS concernant tout ou partie du site

Urbanisme

COMMUNE LOI MONTAGNE : concerné

COMMUNE PNR : non concerné

COMMUNE PNR EXTENSION : non concerné

TYPE DOCUMENT URBANISME : non concerné

ZONAGE DOCUMENT URBANISME : non concerné

Patrimoine

SITE INSCRIT : non concerné

SITE CLASSÉ : non concerné

SITE PATRIMONIAL REMARQUABLE : non concerné

PÉRIMÈTRE D'OPÉRATION GRAND SITE : non concerné

PÉRIMÈTRE DE PROTECTION DE MONUMENT HISTORIQUES : EGLISE

SITE ARCHÉOLOGIQUE : non concerné

Risques naturels

RISQUE POTENTIEL D'INONDATION : sans objet

ALÉA FORT DES PPRN (INONDATION) : sans objet

ZONE ROUGE DES PPRN : sans objet

Agriculture

ÎLOT EXPLOITÉ DÉCLARÉ À LA PAC EN 2023 : sans objet

Biodiversité

CORRIDOR ÉCOLOGIQUE SCOT : sans objet

CORRIDOR ÉCOLOGIQUE SRCE HORS SCOT : sans objet

ZONE HUMIDE : sans objet

SITE DU CONSERVATOIRE D'ESPACES NATURELS : sans objet

SITE NATURA 2000 ZPS (ZONE DE PROTECTION SPÉCIALE) : sans objet

SITE NATURA 2000 ZSC (ZONE SPÉCIALE DE CONSERVATION) : sans objet

HABITAT D'INTÉRÊT COMMUNAUTAIRE (NATURA 2000) : sans objet

ZNIEFF DE TYPE 1 : sans objet

ZNIEFF DE TYPE 2 : sans objet



Enjeux forts avérés : Tout ou partie en périmètre MH

PROPOSITION DE ZONE D'ACCÉLÉRATION DES EnR

LOCALISATION / INFORMATIONS SUR LE SITE PROPOSÉ

COMMUNE : LUZENAC

EPCI : CC DE LA HAUTE ARIÈGE

DÉNOMINATION : TOITURE MAIRIE ET ÉCOLE

PARCELLES : NON RENSEIGNÉ

SITE BASIAS (cercle rayon de 100 mètres) : non concerné

FILIÈRE EnR PRÉSENTIE : PHOTOVOLTAÏQUE

TYPE DE PROJET PRESSENTI : SUR TOITURES (BÂTIMENTS)

PROJET ENGAGÉ : NON

AUTRES INFORMATIONS concernant tout ou partie du site

Urbanisme

COMMUNE LOI MONTAGNE : concerné

COMMUNE PNR : non concerné

COMMUNE PNR EXTENSION : non concerné

TYPE DOCUMENT URBANISME : non concerné

ZONAGE DOCUMENT URBANISME : non concerné

Patrimoine

SITE INSCRIT : non concerné

SITE CLASSÉ : non concerné

SITE PATRIMONIAL REMARQUABLE : non concerné

PÉRIMÈTRE D'OPÉRATION GRAND SITE : non concerné

PÉRIMÈTRE DE PROTECTION DE MONUMENT HISTORIQUES : non concerné

SITE ARCHÉOLOGIQUE : non concerné

Risques naturels

RISQUE POTENTIEL D'INONDATION : sans objet

ALÉA FORT DES PPRN (INONDATION) : sans objet

ZONE ROUGE DES PPRN : sans objet

Agriculture

ÎLOT EXPLOITÉ DÉCLARÉ À LA PAC EN 2023 : sans objet

Biodiversité

CORRIDOR ÉCOLOGIQUE SCOT : sans objet

CORRIDOR ÉCOLOGIQUE SRCE HORS SCOT : sans objet

ZONE HUMIDE : sans objet

SITE DU CONSERVATOIRE D'ESPACES NATURELS : sans objet

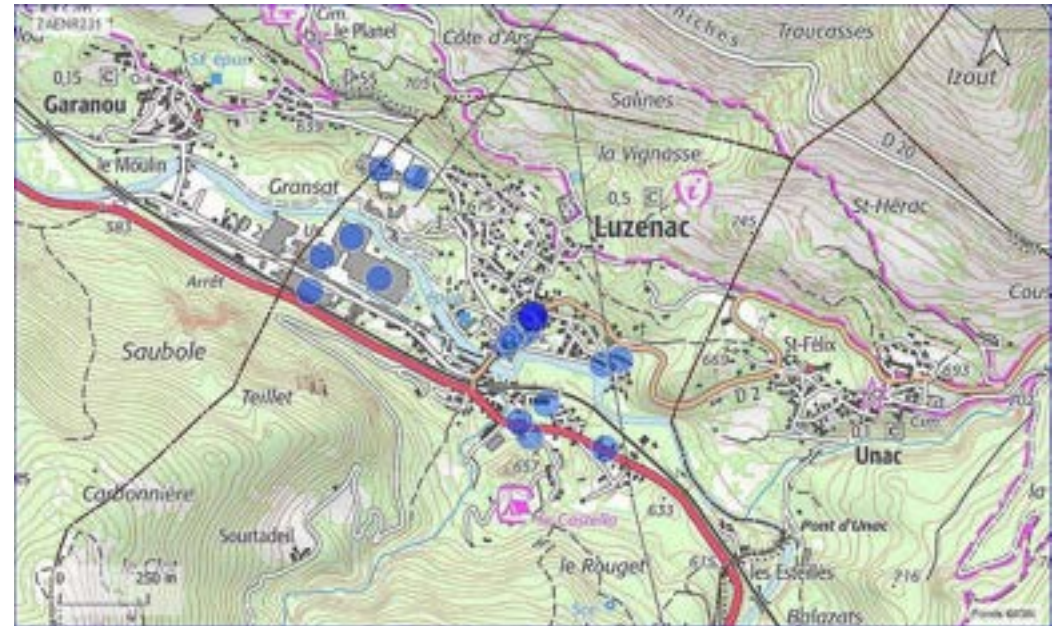
SITE NATURA 2000 ZPS (ZONE DE PROTECTION SPÉCIALE) : sans objet

SITE NATURA 2000 ZSC (ZONE SPÉCIALE DE CONSERVATION) : sans objet

HABITAT D'INTÉRÊT COMMUNAUTAIRE (NATURA 2000) : sans objet

ZNIEFF DE TYPE 1 : sans objet

ZNIEFF DE TYPE 2 : sans objet



PROPOSITION DE ZONE D'ACCÉLÉRATION DES EnR

LOCALISATION / INFORMATIONS SUR LE SITE PROPOSÉ

COMMUNE : LUZENAC

EPCI : CC DE LA HAUTE ARIÈGE

DÉNOMINATION : TOITURE MAISON DE RETRAITE SANTOULIS

PARCELLES : NON RENSEIGNÉ

SITE BASIAS (cercle rayon de 100 mètres) : non concerné

FILIÈRE EnR PRÉSENTIE : PHOTOVOLTAÏQUE

TYPE DE PROJET PRESSENTI : SUR TOITURES (BÂTIMENTS)

PROJET ENGAGÉ : NON

AUTRES INFORMATIONS concernant tout ou partie du site

Urbanisme

COMMUNE LOI MONTAGNE : concerné

COMMUNE PNR : non concerné

COMMUNE PNR EXTENSION : non concerné

TYPE DOCUMENT URBANISME : non concerné

ZONAGE DOCUMENT URBANISME : non concerné

Patrimoine

SITE INSCRIT : non concerné

SITE CLASSÉ : non concerné

SITE PATRIMONIAL REMARQUABLE : non concerné

PÉRIMÈTRE D'OPÉRATION GRAND SITE : non concerné

PÉRIMÈTRE DE PROTECTION DE MONUMENT HISTORIQUES : non concerné

SITE ARCHÉOLOGIQUE : non concerné

Risques naturels

RISQUE POTENTIEL D'INONDATION : sans objet

ALÉA FORT DES PPRN (INONDATION) : sans objet

ZONE ROUGE DES PPRN : sans objet

Agriculture

ÎLOT EXPLOITÉ DÉCLARÉ À LA PAC EN 2023 : sans objet

Biodiversité

CORRIDOR ÉCOLOGIQUE SCOT : sans objet

CORRIDOR ÉCOLOGIQUE SRCE HORS SCOT : sans objet

ZONE HUMIDE : sans objet

SITE DU CONSERVATOIRE D'ESPACES NATURELS : sans objet

SITE NATURA 2000 ZPS (ZONE DE PROTECTION SPÉCIALE) : sans objet

SITE NATURA 2000 ZSC (ZONE SPÉCIALE DE CONSERVATION) : sans objet

HABITAT D'INTÉRÊT COMMUNAUTAIRE (NATURA 2000) : sans objet

ZNIEFF DE TYPE 1 : sans objet

ZNIEFF DE TYPE 2 : sans objet



PROPOSITION DE ZONE D'ACCÉLÉRATION DES EnR

LOCALISATION / INFORMATIONS SUR LE SITE PROPOSÉ

COMMUNE : LUZENAC

EPCI : CC DE LA HAUTE ARIÈGE

DÉNOMINATION : TOITURE PRÉAU DE L'ÉCOLE

PARCELLES : NON RENSEIGNÉ

SITE BASIAS (cercle rayon de 100 mètres) : non concerné

FILIÈRE EnR PRÉSENTIE : PHOTOVOLTAÏQUE

TYPE DE PROJET PRESSENTI : SUR TOITURES (BÂTIMENTS)

PROJET ENGAGÉ : NON

AUTRES INFORMATIONS concernant tout ou partie du site

Urbanisme

COMMUNE LOI MONTAGNE : concerné

COMMUNE PNR : non concerné

COMMUNE PNR EXTENSION : non concerné

TYPE DOCUMENT URBANISME : non concerné

ZONAGE DOCUMENT URBANISME : non concerné

Patrimoine

SITE INSCRIT : non concerné

SITE CLASSÉ : non concerné

SITE PATRIMONIAL REMARQUABLE : non concerné

PÉRIMÈTRE D'OPÉRATION GRAND SITE : non concerné

PÉRIMÈTRE DE PROTECTION DE MONUMENT HISTORIQUES : non concerné

SITE ARCHÉOLOGIQUE : non concerné

Risques naturels

RISQUE POTENTIEL D'INONDATION : sans objet

ALÉA FORT DES PPRN (INONDATION) : sans objet

ZONE ROUGE DES PPRN : sans objet

Agriculture

ÎLOT EXPLOITÉ DÉCLARÉ À LA PAC EN 2023 : sans objet

Biodiversité

CORRIDOR ÉCOLOGIQUE SCOT : sans objet

CORRIDOR ÉCOLOGIQUE SRCE HORS SCOT : sans objet

ZONE HUMIDE : sans objet

SITE DU CONSERVATOIRE D'ESPACES NATURELS : sans objet


SITE NATURA 2000 ZPS (ZONE DE PROTECTION SPÉCIALE) : sans objet

SITE NATURA 2000 ZSC (ZONE SPÉCIALE DE CONSERVATION) : sans objet

HABITAT D'INTÉRÊT COMMUNAUTAIRE (NATURA 2000) : sans objet

ZNIEFF DE TYPE 1 : sans objet

ZNIEFF DE TYPE 2 : sans objet



PROPOSITION DE ZONE D'ACCÉLÉRATION DES EnR

LOCALISATION / INFORMATIONS SUR LE SITE PROPOSÉ

COMMUNE : LUZENAC

EPCI : CC DE LA HAUTE ARIÈGE

DÉNOMINATION : TOITURE USINE IMERYS 1

PARCELLES : NON RENSEIGNÉ

SITE BASIAS (cercle rayon de 100 mètres) : non concerné

FILIÈRE EnR PRÉSENTIE : PHOTOVOLTAÏQUE

TYPE DE PROJET PRESSENTI : SUR TOITURES (BÂTIMENTS)

PROJET ENGAGÉ : NON

AUTRES INFORMATIONS concernant tout ou partie du site

Urbanisme

COMMUNE LOI MONTAGNE : concerné

COMMUNE PNR : non concerné

COMMUNE PNR EXTENSION : non concerné

TYPE DOCUMENT URBANISME : non concerné

ZONAGE DOCUMENT URBANISME : non concerné

Patrimoine

SITE INSCRIT : non concerné

SITE CLASSÉ : non concerné

SITE PATRIMONIAL REMARQUABLE : non concerné

PÉRIMÈTRE D'OPÉRATION GRAND SITE : non concerné

PÉRIMÈTRE DE PROTECTION DE MONUMENT HISTORIQUES : non concerné

SITE ARCHÉOLOGIQUE : non concerné

Risques naturels

RISQUE POTENTIEL D'INONDATION : sans objet

ALÉA FORT DES PPRN (INONDATION) : sans objet

ZONE ROUGE DES PPRN : sans objet

Agriculture

ÎLOT EXPLOITÉ DÉCLARÉ À LA PAC EN 2023 : sans objet

Biodiversité

CORRIDOR ÉCOLOGIQUE SCOT : sans objet

CORRIDOR ÉCOLOGIQUE SRCE HORS SCOT : sans objet

ZONE HUMIDE : sans objet

SITE DU CONSERVATOIRE D'ESPACES NATURELS : sans objet

SITE NATURA 2000 ZPS (ZONE DE PROTECTION SPÉCIALE) : sans objet

SITE NATURA 2000 ZSC (ZONE SPÉCIALE DE CONSERVATION) : sans objet

HABITAT D'INTÉRÊT COMMUNAUTAIRE (NATURA 2000) : sans objet

ZNIEFF DE TYPE 1 : sans objet

ZNIEFF DE TYPE 2 : sans objet



PROPOSITION DE ZONE D'ACCÉLÉRATION DES EnR

LOCALISATION / INFORMATIONS SUR LE SITE PROPOSÉ

COMMUNE : LUZENAC

EPCI : CC DE LA HAUTE ARIÈGE

DÉNOMINATION : TOITURE USINE IMERYS 2

PARCELLES : NON RENSEIGNÉ

SITE BASIAS (cercle rayon de 100 mètres) : non concerné

FILIÈRE EnR PRÉSENTIE : PHOTOVOLTAÏQUE

TYPE DE PROJET PRESSENTI : SUR TOITURES (BÂTIMENTS)

PROJET ENGAGÉ : NON

AUTRES INFORMATIONS concernant tout ou partie du site

Urbanisme

COMMUNE LOI MONTAGNE : concerné

COMMUNE PNR : non concerné

COMMUNE PNR EXTENSION : non concerné

TYPE DOCUMENT URBANISME : non concerné

ZONAGE DOCUMENT URBANISME : non concerné

Patrimoine

SITE INSCRIT : non concerné

SITE CLASSÉ : non concerné

SITE PATRIMONIAL REMARQUABLE : non concerné

PÉRIMÈTRE D'OPÉRATION GRAND SITE : non concerné

PÉRIMÈTRE DE PROTECTION DE MONUMENT HISTORIQUES : non concerné

SITE ARCHÉOLOGIQUE : non concerné

Risques naturels

RISQUE POTENTIEL D'INONDATION : sans objet

ALÉA FORT DES PPRN (INONDATION) : sans objet

ZONE ROUGE DES PPRN : sans objet

Agriculture

ÎLOT EXPLOITÉ DÉCLARÉ À LA PAC EN 2023 : sans objet

Biodiversité

CORRIDOR ÉCOLOGIQUE SCOT : sans objet

CORRIDOR ÉCOLOGIQUE SRCE HORS SCOT : sans objet

ZONE HUMIDE : sans objet

SITE DU CONSERVATOIRE D'ESPACES NATURELS : sans objet

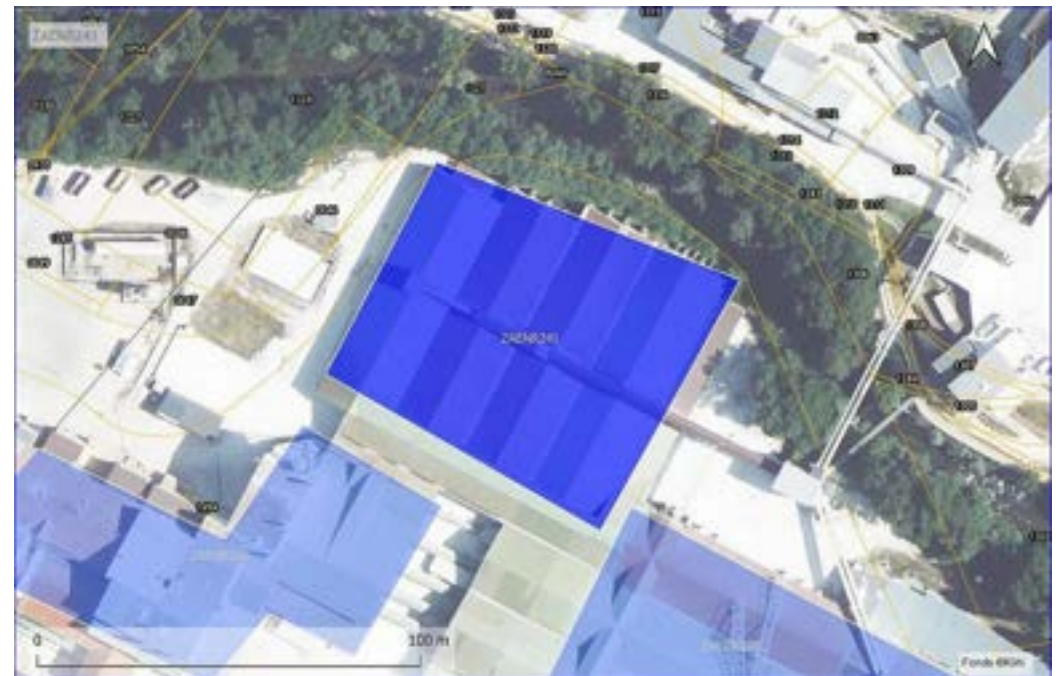
SITE NATURA 2000 ZPS (ZONE DE PROTECTION SPÉCIALE) : sans objet

SITE NATURA 2000 ZSC (ZONE SPÉCIALE DE CONSERVATION) : sans objet

HABITAT D'INTÉRÊT COMMUNAUTAIRE (NATURA 2000) : sans objet

ZNIEFF DE TYPE 1 : sans objet

ZNIEFF DE TYPE 2 : sans objet



PROPOSITION DE ZONE D'ACCÉLÉRATION DES EnR

LOCALISATION / INFORMATIONS SUR LE SITE PROPOSÉ

COMMUNE : LUZENAC

EPCI : CC DE LA HAUTE ARIÈGE

DÉNOMINATION : TOITURE USINE IMERYS 3

PARCELLES : NON RENSEIGNÉ

SITE BASIAS (cercle rayon de 100 mètres) : non concerné

FILIÈRE EnR PRÉSENTIE : PHOTOVOLTAÏQUE

TYPE DE PROJET PRESSENTI : SUR TOITURES (BÂTIMENTS)

PROJET ENGAGÉ : NON

AUTRES INFORMATIONS concernant tout ou partie du site

Urbanisme

COMMUNE LOI MONTAGNE : concerné

COMMUNE PNR : non concerné

COMMUNE PNR EXTENSION : non concerné

TYPE DOCUMENT URBANISME : non concerné

ZONAGE DOCUMENT URBANISME : non concerné

Patrimoine

SITE INSCRIT : non concerné

SITE CLASSÉ : non concerné

SITE PATRIMONIAL REMARQUABLE : non concerné

PÉRIMÈTRE D'OPÉRATION GRAND SITE : non concerné

PÉRIMÈTRE DE PROTECTION DE MONUMENT HISTORIQUES : non concerné

SITE ARCHÉOLOGIQUE : non concerné

Risques naturels

RISQUE POTENTIEL D'INONDATION : sans objet

ALÉA FORT DES PPRN (INONDATION) : sans objet

ZONE ROUGE DES PPRN : sans objet

Agriculture

ÎLOT EXPLOITÉ DÉCLARÉ À LA PAC EN 2023 : sans objet

Biodiversité

CORRIDOR ÉCOLOGIQUE SCOT : sans objet

CORRIDOR ÉCOLOGIQUE SRCE HORS SCOT : sans objet

ZONE HUMIDE : sans objet

SITE DU CONSERVATOIRE D'ESPACES NATURELS : sans objet

SITE NATURA 2000 ZPS (ZONE DE PROTECTION SPÉCIALE) : sans objet

SITE NATURA 2000 ZSC (ZONE SPÉCIALE DE CONSERVATION) : sans objet

HABITAT D'INTÉRÊT COMMUNAUTAIRE (NATURA 2000) : sans objet

ZNIEFF DE TYPE 1 : sans objet

ZNIEFF DE TYPE 2 : sans objet



PROPOSITION DE ZONE D'ACCÉLÉRATION DES EnR

LOCALISATION / INFORMATIONS SUR LE SITE PROPOSÉ

COMMUNE : LUZENAC

EPCI : CC DE LA HAUTE ARIÈGE

DÉNOMINATION : TOITURE USINE IMERYS 4

PARCELLES : NON RENSEIGNÉ

SITE BASIAS (cercle rayon de 100 mètres) : non concerné

FILIÈRE EnR PRÉSENTIE : PHOTOVOLTAÏQUE

TYPE DE PROJET PRESSENTI : SUR TOITURES (BÂTIMENTS)

PROJET ENGAGÉ : NON

AUTRES INFORMATIONS concernant tout ou partie du site

Urbanisme

COMMUNE LOI MONTAGNE : concerné

COMMUNE PNR : non concerné

COMMUNE PNR EXTENSION : non concerné

TYPE DOCUMENT URBANISME : non concerné

ZONAGE DOCUMENT URBANISME : non concerné

Patrimoine

SITE INSCRIT : non concerné

SITE CLASSÉ : non concerné

SITE PATRIMONIAL REMARQUABLE : non concerné

PÉRIMÈTRE D'OPÉRATION GRAND SITE : non concerné

PÉRIMÈTRE DE PROTECTION DE MONUMENT HISTORIQUES : non concerné

SITE ARCHÉOLOGIQUE : non concerné

Risques naturels

RISQUE POTENTIEL D'INONDATION : sans objet

ALÉA FORT DES PPRN (INONDATION) : sans objet

ZONE ROUGE DES PPRN : sans objet

Agriculture

ÎLOT EXPLOITÉ DÉCLARÉ À LA PAC EN 2023 : sans objet

Biodiversité

CORRIDOR ÉCOLOGIQUE SCOT : sans objet

CORRIDOR ÉCOLOGIQUE SRCE HORS SCOT : sans objet

ZONE HUMIDE : sans objet

SITE DU CONSERVATOIRE D'ESPACES NATURELS : sans objet

SITE NATURA 2000 ZPS (ZONE DE PROTECTION SPÉCIALE) : sans objet

SITE NATURA 2000 ZSC (ZONE SPÉCIALE DE CONSERVATION) : sans objet

HABITAT D'INTÉRÊT COMMUNAUTAIRE (NATURA 2000) : sans objet

ZNIEFF DE TYPE 1 : sans objet

ZNIEFF DE TYPE 2 : sans objet



PROPOSITION DE ZONE D'ACCÉLÉRATION DES EnR

LOCALISATION / INFORMATIONS SUR LE SITE PROPOSÉ

COMMUNE : LUZENAC

EPCI : CC DE LA HAUTE ARIÈGE

DÉNOMINATION : TRIBUNES ET VESTIAIRES STADE

PARCELLES : NON RENSEIGNÉ

SITE BASIAS (cercle rayon de 100 mètres) : non concerné

FILIÈRE EnR PRÉSENTIE : PHOTOVOLTAÏQUE

TYPE DE PROJET PRESSENTI : SUR TOITURES (BÂTIMENTS)

PROJET ENGAGÉ : NON

AUTRES INFORMATIONS concernant tout ou partie du site

Urbanisme

COMMUNE LOI MONTAGNE : concerné

COMMUNE PNR : non concerné

COMMUNE PNR EXTENSION : non concerné

TYPE DOCUMENT URBANISME : non concerné

ZONAGE DOCUMENT URBANISME : non concerné

Patrimoine

SITE INSCRIT : non concerné

SITE CLASSÉ : non concerné

SITE PATRIMONIAL REMARQUABLE : non concerné

PÉRIMÈTRE D'OPÉRATION GRAND SITE : non concerné

PÉRIMÈTRE DE PROTECTION DE MONUMENT HISTORIQUES : EGLISE

SITE ARCHÉOLOGIQUE : non concerné

Risques naturels

RISQUE POTENTIEL D'INONDATION : sans objet

ALÉA FORT DES PPRN (INONDATION) : sans objet

ZONE ROUGE DES PPRN : sans objet

Agriculture

ÎLOT EXPLOITÉ DÉCLARÉ À LA PAC EN 2023 : sans objet

Biodiversité

CORRIDOR ÉCOLOGIQUE SCOT : sans objet

CORRIDOR ÉCOLOGIQUE SRCE HORS SCOT : sans objet

ZONE HUMIDE : sans objet

SITE DU CONSERVATOIRE D'ESPACES NATURELS : sans objet

SITE NATURA 2000 ZPS (ZONE DE PROTECTION SPÉCIALE) : sans objet

SITE NATURA 2000 ZSC (ZONE SPÉCIALE DE CONSERVATION) : sans objet

HABITAT D'INTÉRÊT COMMUNAUTAIRE (NATURA 2000) : sans objet

ZNIEFF DE TYPE 1 : sans objet

ZNIEFF DE TYPE 2 : sans objet



Enjeux forts avérés : Tout ou partie en périmètre MH

PROPOSITION DE ZONE D'ACCÉLÉRATION DES EnR

LOCALISATION / INFORMATIONS SUR LE SITE PROPOSÉ

COMMUNE : MADIÈRE

EPCI : CC DES PORTES D'ARIÈGE PYRÉNÉES

DÉNOMINATION : MAIRIE

PARCELLES : ZC82

SITE BASIAS (cercle rayon de 100 mètres) : non concerné

FILIÈRE EnR PRÉSENTIE : PHOTOVOLTAÏQUE

TYPE DE PROJET PRESSENTI : SUR TOITURES (BÂTIMENTS)

PROJET ENGAGÉ : NON

AUTRES INFORMATIONS concernant tout ou partie du site

Urbanisme

COMMUNE LOI MONTAGNE : non concerné

COMMUNE PNR : non concerné

COMMUNE PNR EXTENSION : non concerné

TYPE DOCUMENT URBANISME : PLU

ZONAGE DOCUMENT URBANISME : U

Patrimoine

SITE INSCRIT : non concerné

SITE CLASSÉ : non concerné

SITE PATRIMONIAL REMARQUABLE : non concerné

PÉRIMÈTRE D'OPÉRATION GRAND SITE : non concerné

PÉRIMÈTRE DE PROTECTION DE MONUMENT HISTORIQUES : non concerné

SITE ARCHÉOLOGIQUE : non concerné

Risques naturels

RISQUE POTENTIEL D'INONDATION : sans objet

ALÉA FORT DES PPRN (INONDATION) : sans objet

ZONE ROUGE DES PPRN : sans objet

Agriculture

ÎLOT EXPLOITÉ DÉCLARÉ À LA PAC EN 2023 : sans objet

Biodiversité

CORRIDOR ÉCOLOGIQUE SCOT : sans objet

CORRIDOR ÉCOLOGIQUE SRCE HORS SCOT : sans objet

ZONE HUMIDE : sans objet

SITE DU CONSERVATOIRE D'ESPACES NATURELS : sans objet

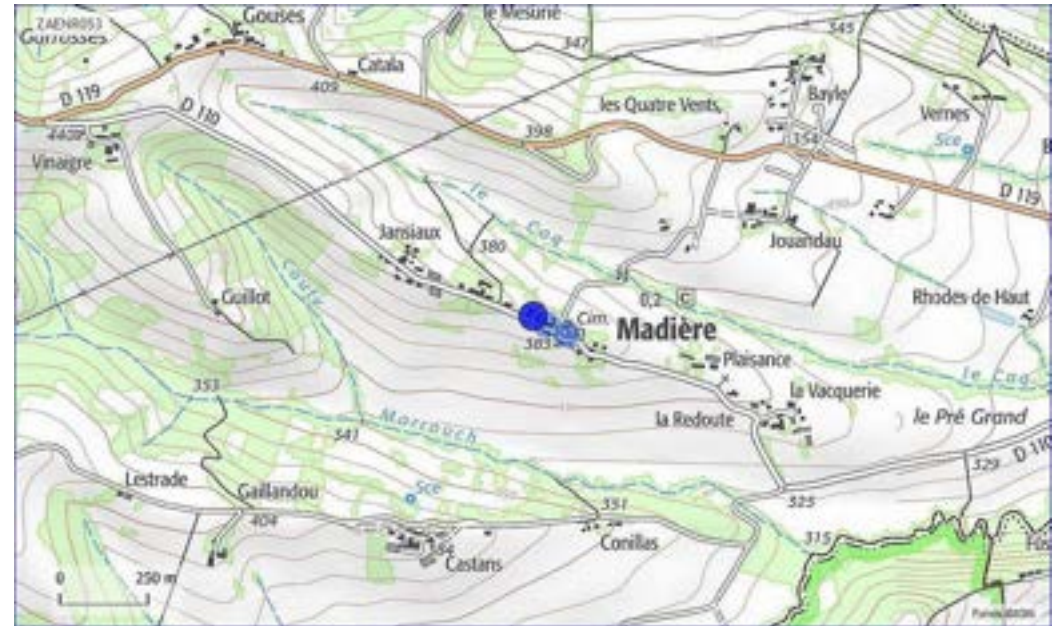
SITE NATURA 2000 ZPS (ZONE DE PROTECTION SPÉCIALE) : sans objet

SITE NATURA 2000 ZSC (ZONE SPÉCIALE DE CONSERVATION) : sans objet

HABITAT D'INTÉRÊT COMMUNAUTAIRE (NATURA 2000) : sans objet

ZNIEFF DE TYPE 1 : sans objet

ZNIEFF DE TYPE 2 : sans objet



PROPOSITION DE ZONE D'ACCÉLÉRATION DES EnR

LOCALISATION / INFORMATIONS SUR LE SITE PROPOSÉ

COMMUNE : MADIÈRE

EPCI : CC DES PORTES D'ARIÈGE PYRÉNÉES

DÉNOMINATION : SALLE COMMUNALE

PARCELLES : ZC87

SITE BASIAS (cercle rayon de 100 mètres) : non concerné

FILIÈRE EnR PRÉSENTIE : PHOTOVOLTAÏQUE

TYPE DE PROJET PRÉSENTI : SUR TOITURES (BÂTIMENTS)

PROJET ENGAGÉ : NON

AUTRES INFORMATIONS concernant tout ou partie du site

Urbanisme

COMMUNE LOI MONTAGNE : non concerné

COMMUNE PNR : non concerné

COMMUNE PNR EXTENSION : non concerné

TYPE DOCUMENT URBANISME : PLU

ZONAGE DOCUMENT URBANISME : U

Patrimoine

SITE INSCRIT : non concerné

SITE CLASSÉ : non concerné

SITE PATRIMONIAL REMARQUABLE : non concerné

PÉRIMÈTRE D'OPÉRATION GRAND SITE : non concerné

PÉRIMÈTRE DE PROTECTION DE MONUMENT HISTORIQUES : non concerné

SITE ARCHÉOLOGIQUE : non concerné

Risques naturels

RISQUE POTENTIEL D'INONDATION : sans objet

ALÉA FORT DES PPRN (INONDATION) : sans objet

ZONE ROUGE DES PPRN : sans objet

Agriculture

ÎLOT EXPLOITÉ DÉCLARÉ À LA PAC EN 2023 : sans objet

Biodiversité

CORRIDOR ÉCOLOGIQUE SCOT : sans objet

CORRIDOR ÉCOLOGIQUE SRCE HORS SCOT : sans objet

ZONE HUMIDE : sans objet

SITE DU CONSERVATOIRE D'ESPACES NATURELS : sans objet

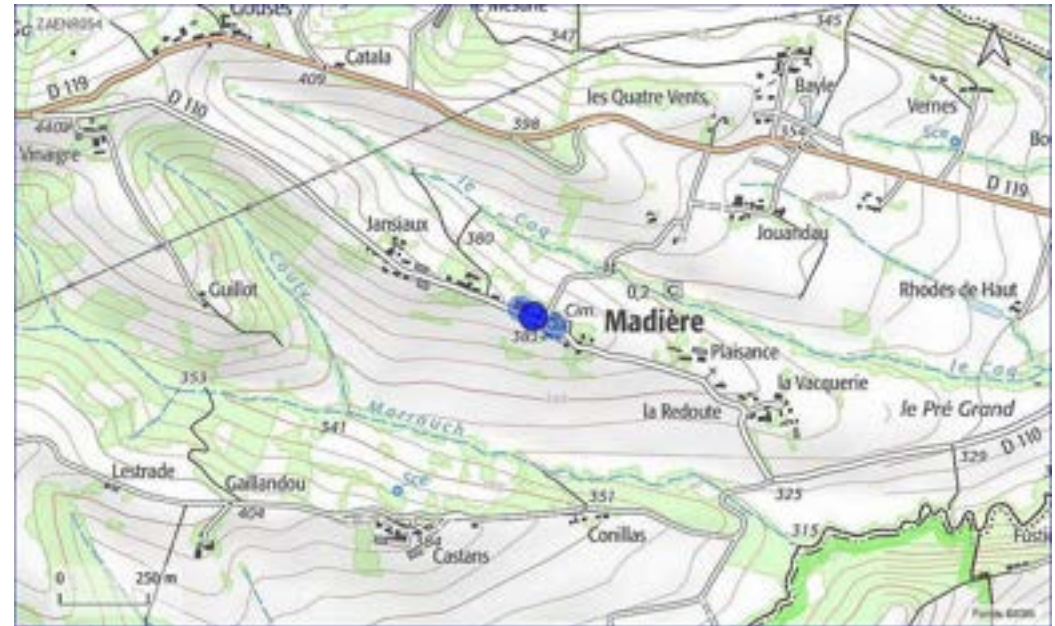
SITE NATURA 2000 ZPS (ZONE DE PROTECTION SPÉCIALE) : sans objet

SITE NATURA 2000 ZSC (ZONE SPÉCIALE DE CONSERVATION) : sans objet

HABITAT D'INTÉRÊT COMMUNAUTAIRE (NATURA 2000) : sans objet

ZNIEFF DE TYPE 1 : sans objet

ZNIEFF DE TYPE 2 : sans objet



PROPOSITION DE ZONE D'ACCÉLÉRATION DES EnR

LOCALISATION / INFORMATIONS SUR LE SITE PROPOSÉ

COMMUNE : MADIÈRE

EPCI : CC DES PORTES D'ARIÈGE PYRÉNÉES

DÉNOMINATION : ÉGLISE

PARCELLES : ZC97

SITE BASIAS (cercle rayon de 100 mètres) : non concerné

FILIÈRE EnR PRÉSENTIE : PHOTOVOLTAÏQUE

TYPE DE PROJET PRESSENTI : SUR TOITURES (BÂTIMENTS)

PROJET ENGAGÉ : NON

AUTRES INFORMATIONS concernant tout ou partie du site

Urbanisme

COMMUNE LOI MONTAGNE : non concerné

COMMUNE PNR : non concerné

COMMUNE PNR EXTENSION : non concerné

TYPE DOCUMENT URBANISME : PLU

ZONAGE DOCUMENT URBANISME : A

Patrimoine

SITE INSCRIT : non concerné

SITE CLASSÉ : non concerné

SITE PATRIMONIAL REMARQUABLE : non concerné

PÉRIMÈTRE D'OPÉRATION GRAND SITE : non concerné

PÉRIMÈTRE DE PROTECTION DE MONUMENT HISTORIQUES : non concerné

SITE ARCHÉOLOGIQUE : non concerné

Risques naturels

RISQUE POTENTIEL D'INONDATION : sans objet

ALÉA FORT DES PPRN (INONDATION) : sans objet

ZONE ROUGE DES PPRN : sans objet

Agriculture

ÎLOT EXPLOITÉ DÉCLARÉ À LA PAC EN 2023 : sans objet

Biodiversité

CORRIDOR ÉCOLOGIQUE SCOT : sans objet

CORRIDOR ÉCOLOGIQUE SRCE HORS SCOT : sans objet

ZONE HUMIDE : sans objet

SITE DU CONSERVATOIRE D'ESPACES NATURELS : sans objet

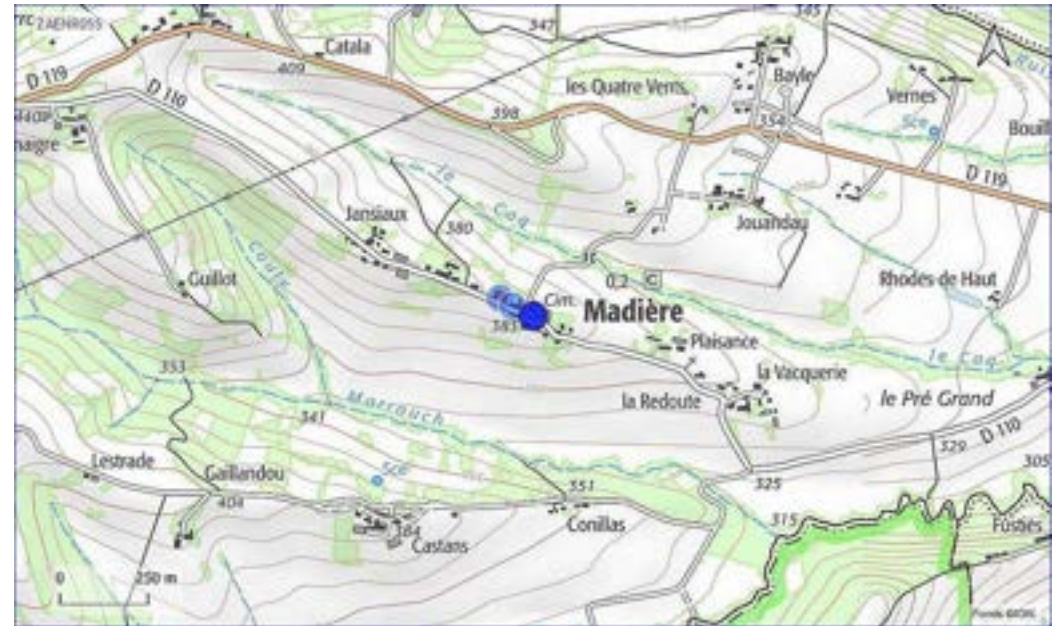
SITE NATURA 2000 ZPS (ZONE DE PROTECTION SPÉCIALE) : sans objet

SITE NATURA 2000 ZSC (ZONE SPÉCIALE DE CONSERVATION) : sans objet

HABITAT D'INTÉRÊT COMMUNAUTAIRE (NATURA 2000) : sans objet

ZNIEFF DE TYPE 1 : sans objet

ZNIEFF DE TYPE 2 : sans objet



PROPOSITION DE ZONE D'ACCÉLÉRATION DES EnR

LOCALISATION / INFORMATIONS SUR LE SITE PROPOSÉ

COMMUNE : MAZERES

EPCI : CC DES PORTES D'ARIÈGE PYRÉNÉES

DÉNOMINATION : COMPLEXE SPORTIF DU COULOUMIER

PARCELLES : NON RENSEIGNÉ

SITE BASIAS (cercle rayon de 100 mètres) : non concerné

FILIÈRE EnR PRÉSENTIE : PHOTOVOLTAÏQUE

TYPE DE PROJET PRESSENTI : SUR TOITURES (BÂTIMENTS), SUR OMBRIÈRES

PROJET ENGAGÉ : OUI

AUTRES INFORMATIONS concernant tout ou partie du site

Urbanisme

COMMUNE LOI MONTAGNE : non concerné

COMMUNE PNR : non concerné

COMMUNE PNR EXTENSION : non concerné

TYPE DOCUMENT URBANISME : PLU

ZONAGE DOCUMENT URBANISME : UEq

Patrimoine

SITE INSCRIT : non concerné

SITE CLASSÉ : non concerné

SITE PATRIMONIAL REMARQUABLE : non concerné

PÉRIMÈTRE D'OPÉRATION GRAND SITE : non concerné

PÉRIMÈTRE DE PROTECTION DE MONUMENT HISTORIQUES : non concerné

SITE ARCHÉOLOGIQUE : non concerné

Risques naturels

RISQUE POTENTIEL D'INONDATION : non concerné

ALÉA FORT DES PPRN (INONDATION) : non concerné

ZONE ROUGE DES PPRN : non concerné

Agriculture

ÎLOT EXPLOITÉ DÉCLARÉ À LA PAC EN 2023 : non concerné

Biodiversité

CORRIDOR ÉCOLOGIQUE SCOT : non concerné

CORRIDOR ÉCOLOGIQUE SRCE HORS SCOT : non concerné

ZONE HUMIDE : non concerné

SITE DU CONSERVATOIRE D'ESPACES NATURELS : non concerné

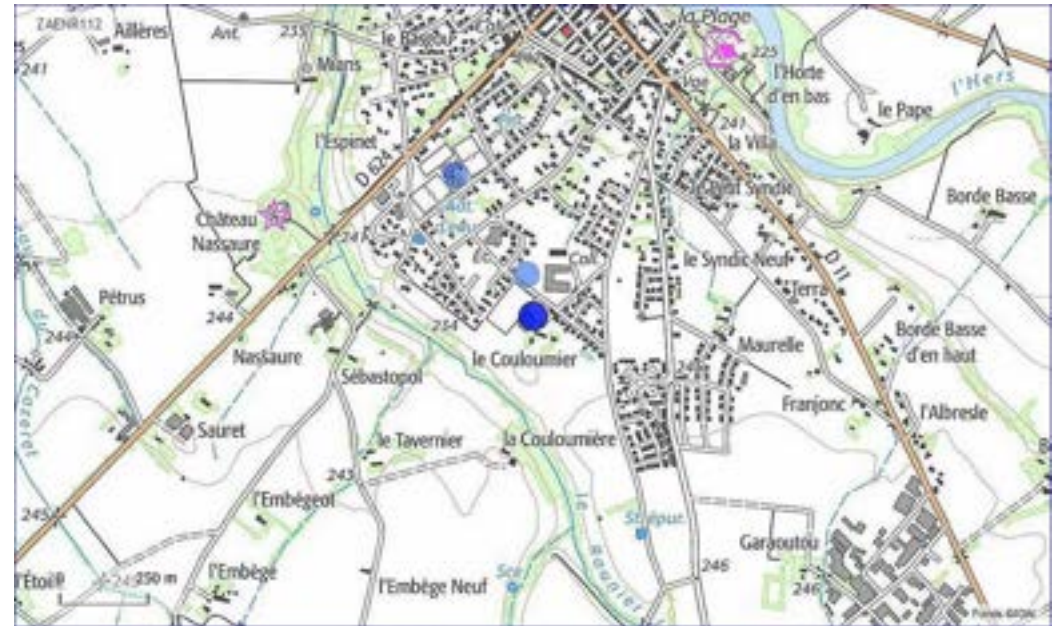
SITE NATURA 2000 ZPS (ZONE DE PROTECTION SPÉCIALE) : non concerné

SITE NATURA 2000 ZSC (ZONE SPÉCIALE DE CONSERVATION) : non concerné

HABITAT D'INTÉRÊT COMMUNAUTAIRE (NATURA 2000) : non concerné

ZNIEFF DE TYPE 1 : non concerné

ZNIEFF DE TYPE 2 : non concerné



PROPOSITION DE ZONE D'ACCÉLÉRATION DES EnR

LOCALISATION / INFORMATIONS SUR LE SITE PROPOSÉ

COMMUNE : MAZERES

EPCI : CC DES PORTES D'ARIÈGE PYRÉNÉES

DÉNOMINATION : COMPLEXE SPORTIF JEAN VERGÉ

PARCELLES : NON RENSEIGNÉ

SITE BASIAS (cercle rayon de 100 mètres) : non concerné

FILIÈRE EnR PRÉSENTIE : PHOTOVOLTAÏQUE

TYPE DE PROJET PRESSENTI : SUR TOITURES (BÂTIMENTS), SUR OMBRIÈRES

PROJET ENGAGÉ : OUI

AUTRES INFORMATIONS concernant tout ou partie du site

Urbanisme

COMMUNE LOI MONTAGNE : non concerné

COMMUNE PNR : non concerné

COMMUNE PNR EXTENSION : non concerné

TYPE DOCUMENT URBANISME : PLU

ZONAGE DOCUMENT URBANISME : UEq

Patrimoine

SITE INSCRIT : non concerné

SITE CLASSÉ : non concerné

SITE PATRIMONIAL REMARQUABLE : non concerné

PÉRIMÈTRE D'OPÉRATION GRAND SITE : non concerné

PÉRIMÈTRE DE PROTECTION DE MONUMENT HISTORIQUES : MONUMENT-AUX-MORTS-DE-LA

SITE ARCHÉOLOGIQUE : non concerné

Risques naturels

RISQUE POTENTIEL D'INONDATION : non concerné

ALÉA FORT DES PPRN (INONDATION) : non concerné

ZONE ROUGE DES PPRN : non concerné

Agriculture

ÎLOT EXPLOITÉ DÉCLARÉ À LA PAC EN 2023 : non concerné

Biodiversité

CORRIDOR ÉCOLOGIQUE SCOT : non concerné

CORRIDOR ÉCOLOGIQUE SRCE HORS SCOT : non concerné

ZONE HUMIDE : non concerné

SITE DU CONSERVATOIRE D'ESPACES NATURELS : non concerné

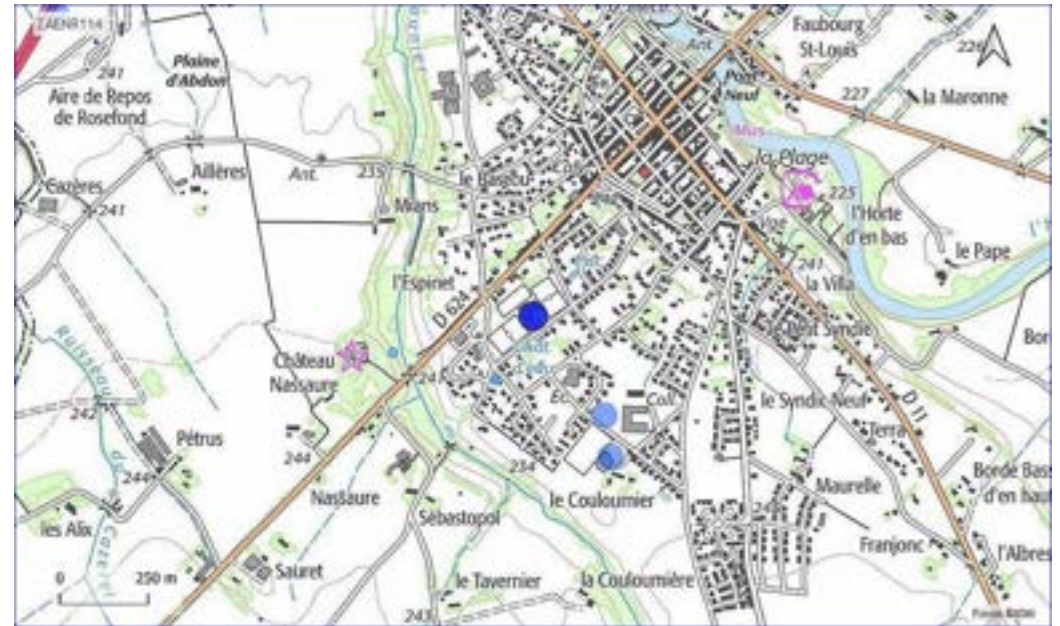
SITE NATURA 2000 ZPS (ZONE DE PROTECTION SPÉCIALE) : non concerné

SITE NATURA 2000 ZSC (ZONE SPÉCIALE DE CONSERVATION) : non concerné

HABITAT D'INTÉRÊT COMMUNAUTAIRE (NATURA 2000) : non concerné

ZNIEFF DE TYPE 1 : non concerné

ZNIEFF DE TYPE 2 : non concerné



Enjeux forts avérés : Tout ou partie en périmètre MH (et dans le champ de perspective monumentale du clocher de la halle)

PROPOSITION DE ZONE D'ACCÉLÉRATION DES EnR

LOCALISATION / INFORMATIONS SUR LE SITE PROPOSÉ

COMMUNE : MAZERES

EPCI : CC DES PORTES D'ARIÈGE PYRÉNÉES

DÉNOMINATION : PARKING DU LOTISSEMENT GASTON FÉBUS

PARCELLES : NON RENSEIGNÉ

SITE BASIAS (cercle rayon de 100 mètres) : non concerné

FILIÈRE EnR PRÉSENTIE : PHOTOVOLTAÏQUE

TYPE DE PROJET PRESSENTI : SUR OMBRIÈRES

PROJET ENGAGÉ : OUI

AUTRES INFORMATIONS concernant tout ou partie du site

Urbanisme

COMMUNE LOI MONTAGNE : non concerné

COMMUNE PNR : non concerné

COMMUNE PNR EXTENSION : non concerné

TYPE DOCUMENT URBANISME : PLU

ZONAGE DOCUMENT URBANISME : UEq

Patrimoine

SITE INSCRIT : non concerné

SITE CLASSÉ : non concerné

SITE PATRIMONIAL REMARQUABLE : non concerné

PÉRIMÈTRE D'OPÉRATION GRAND SITE : non concerné

PÉRIMÈTRE DE PROTECTION DE MONUMENT HISTORIQUES : non concerné

SITE ARCHÉOLOGIQUE : non concerné

Risques naturels

RISQUE POTENTIEL D'INONDATION : non concerné

ALÉA FORT DES PPRN (INONDATION) : non concerné

ZONE ROUGE DES PPRN : non concerné

Agriculture

ÎLOT EXPLOITÉ DÉCLARÉ À LA PAC EN 2023 : non concerné

Biodiversité

CORRIDOR ÉCOLOGIQUE SCOT : non concerné

CORRIDOR ÉCOLOGIQUE SRCE HORS SCOT : non concerné

ZONE HUMIDE : non concerné

SITE DU CONSERVATOIRE D'ESPACES NATURELS : non concerné

SITE NATURA 2000 ZPS (ZONE DE PROTECTION SPÉCIALE) : non concerné

SITE NATURA 2000 ZSC (ZONE SPÉCIALE DE CONSERVATION) : non concerné

HABITAT D'INTÉRÊT COMMUNAUTAIRE (NATURA 2000) : non concerné

ZNIEFF DE TYPE 1 : non concerné

ZNIEFF DE TYPE 2 : non concerné



PROPOSITION DE ZONE D'ACCÉLÉRATION DES EnR

LOCALISATION / INFORMATIONS SUR LE SITE PROPOSÉ

COMMUNE : MAZERES

EPCI : CC DES PORTES D'ARIÈGE PYRÉNÉES

DÉNOMINATION : VINCI AIRE DE REPOS

PARCELLES : NON RENSEIGNÉ

SITE BASIAS (cercle rayon de 100 mètres) : non concerné

FILIÈRE EnR PRÉSENTIE : PHOTOVOLTAÏQUE

TYPE DE PROJET PRESSENTI : AU SOL, SUR OMBRIÈRES

PROJET ENGAGÉ : OUI

AUTRES INFORMATIONS concernant tout ou partie du site

Urbanisme

COMMUNE LOI MONTAGNE : non concerné

COMMUNE PNR : non concerné

COMMUNE PNR EXTENSION : non concerné

TYPE DOCUMENT URBANISME : PLU

ZONAGE DOCUMENT URBANISME : Atvb1,AUFas

Patrimoine

SITE INSCRIT : non concerné

SITE CLASSÉ : non concerné

SITE PATRIMONIAL REMARQUABLE : non concerné

PÉRIMÈTRE D'OPÉRATION GRAND SITE : non concerné

PÉRIMÈTRE DE PROTECTION DE MONUMENT HISTORIQUES : non concerné

SITE ARCHÉOLOGIQUE : non concerné

Risques naturels

RISQUE POTENTIEL D'INONDATION : non concerné

ALÉA FORT DES PPRN (INONDATION) : non concerné

ZONE ROUGE DES PPRN : non concerné

Agriculture

ÎLOT EXPLOITÉ DÉCLARÉ À LA PAC EN 2023 : concerné

Biodiversité

CORRIDOR ÉCOLOGIQUE SCOT : non concerné

CORRIDOR ÉCOLOGIQUE SRCE HORS SCOT : non concerné

ZONE HUMIDE : non concerné

SITE DU CONSERVATOIRE D'ESPACES NATURELS : non concerné

SITE NATURA 2000 ZPS (ZONE DE PROTECTION SPÉCIALE) : non concerné

SITE NATURA 2000 ZSC (ZONE SPÉCIALE DE CONSERVATION) : non concerné

HABITAT D'INTÉRÊT COMMUNAUTAIRE (NATURA 2000) : non concerné

ZNIEFF DE TYPE 1 : non concerné

ZNIEFF DE TYPE 2 : BASSE PLAINES DE L'ARIÈGE ET DE L'HERS



Observations : Délaissé (STEP, routes) dont une partie est déclarée à la PAC

PROPOSITION DE ZONE D'ACCÉLÉRATION DES EnR

LOCALISATION / INFORMATIONS SUR LE SITE PROPOSÉ

COMMUNE : MAZERES

EPCI : CC DES PORTES D'ARIÈGE PYRÉNÉES

DÉNOMINATION : VINCI DÉLAISSÉS DE L'ECHANGEUR AUTOROUTIER

PARCELLES : NON RENSEIGNÉ

SITE BASIAS (cercle rayon de 100 mètres) : non concerné

FILIÈRE EnR PRÉSENTIE : PHOTOVOLTAÏQUE

TYPE DE PROJET PRESSENTI : AU SOL

PROJET ENGAGÉ : NON

AUTRES INFORMATIONS concernant tout ou partie du site

Urbanisme

COMMUNE LOI MONTAGNE : non concerné

COMMUNE PNR : non concerné

COMMUNE PNR EXTENSION : non concerné

TYPE DOCUMENT URBANISME : PLU

ZONAGE DOCUMENT URBANISME : UFpg,Abd,Atvb1,A

Patrimoine

SITE INSCRIT : non concerné

SITE CLASSÉ : non concerné

SITE PATRIMONIAL REMARQUABLE : non concerné

PÉRIMÈTRE D'OPÉRATION GRAND SITE : non concerné

PÉRIMÈTRE DE PROTECTION DE MONUMENT HISTORIQUES : non concerné

SITE ARCHÉOLOGIQUE : non concerné

Risques naturels

RISQUE POTENTIEL D'INONDATION : non concerné

ALÉA FORT DES PPRN (INONDATION) : non concerné

ZONE ROUGE DES PPRN : non concerné

Agriculture

ÎLOT EXPLOITÉ DÉCLARÉ À LA PAC EN 2023 : concerné

Biodiversité

CORRIDOR ÉCOLOGIQUE SCOT : non concerné

CORRIDOR ÉCOLOGIQUE SRCE HORS SCOT : non concerné

ZONE HUMIDE : ZONE HUMIDE ANA

SITE DU CONSERVATOIRE D'ESPACES NATURELS : non concerné

SITE NATURA 2000 ZPS (ZONE DE PROTECTION SPÉCIALE) : non concerné

SITE NATURA 2000 ZSC (ZONE SPÉCIALE DE CONSERVATION) : non concerné

HABITAT D'INTÉRÊT COMMUNAUTAIRE (NATURA 2000) : non concerné

ZNIEFF DE TYPE 1 : non concerné

ZNIEFF DE TYPE 2 : BASSE PLAINES DE L'ARIÈGE ET DE L'HERS



Observations : Délaissé (STEP, routes) dont une partie est déclarée à la PAC

PROPOSITION DE ZONE D'ACCÉLÉRATION DES EnR

LOCALISATION / INFORMATIONS SUR LE SITE PROPOSÉ

COMMUNE : MAZERES

EPCI : CC DES PORTES D'ARIÈGE PYRÉNÉES

DÉNOMINATION : ZONE ARTISANALE DE GARAOUTOU

PARCELLES : NON RENSEIGNÉ

SITE BASIAS (cercle rayon de 100 mètres) : non concerné

FILIÈRE EnR PRÉSENTIE : PHOTOVOLTAÏQUE, GÉOTHERMIE

TYPE DE PROJET PRESSENTI : AU SOL, SUR TOITURES (BÂTIMENTS), SUR OMBRIÈRES

PROJET ENGAGÉ : NON RENSEIGNÉ

AUTRES INFORMATIONS concernant tout ou partie du site

Urbanisme

COMMUNE LOI MONTAGNE : non concerné

COMMUNE PNR : non concerné

COMMUNE PNR EXTENSION : non concerné

TYPE DOCUMENT URBANISME : PLU

ZONAGE DOCUMENT URBANISME : Abd,AUFa.o,A,Atvb1,AUFa1,AUFa2,UFa

Patrimoine

SITE INSCRIT : non concerné

SITE CLASSÉ : non concerné

SITE PATRIMONIAL REMARQUABLE : non concerné

PÉRIMÈTRE D'OPÉRATION GRAND SITE : non concerné

PÉRIMÈTRE DE PROTECTION DE MONUMENT HISTORIQUES : non concerné

SITE ARCHÉOLOGIQUE : non concerné

Risques naturels

RISQUE POTENTIEL D'INONDATION : non concerné

ALÉA FORT DES PPRN (INONDATION) : non concerné

ZONE ROUGE DES PPRN : non concerné

Agriculture

ÎLOT EXPLOITÉ DÉCLARÉ À LA PAC EN 2023 : concerné

Biodiversité

CORRIDOR ÉCOLOGIQUE SCOT : non concerné

CORRIDOR ÉCOLOGIQUE SRCE HORS SCOT : non concerné

ZONE HUMIDE : non concerné

SITE DU CONSERVATOIRE D'ESPACES NATURELS : non concerné

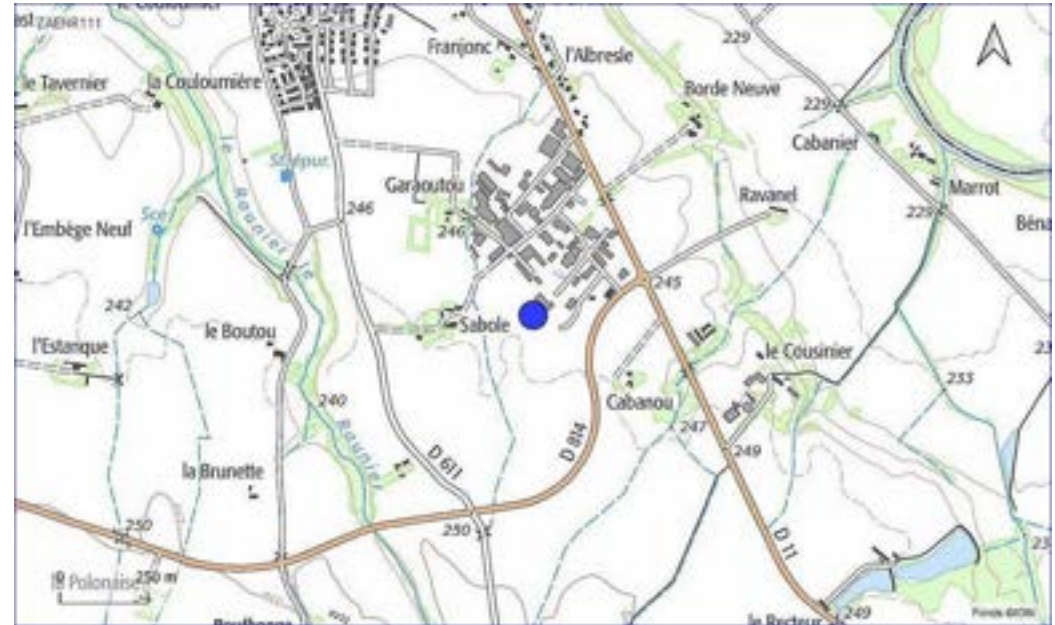
SITE NATURA 2000 ZPS (ZONE DE PROTECTION SPÉCIALE) : non concerné

SITE NATURA 2000 ZSC (ZONE SPÉCIALE DE CONSERVATION) : non concerné

HABITAT D'INTÉRÊT COMMUNAUTAIRE (NATURA 2000) : non concerné

ZNIEFF DE TYPE 1 : non concerné

ZNIEFF DE TYPE 2 : BASSE PLAINES DE L'ARIÈGE ET DE L'HERS



Observations : A vocation de zone artisanale et économique dans le document d'urbanisme en vigueur

PROPOSITION DE ZONE D'ACCÉLÉRATION DES EnR

LOCALISATION / INFORMATIONS SUR LE SITE PROPOSÉ

COMMUNE : MAZERES

EPCI : CC DES PORTES D'ARIÈGE PYRÉNÉES

DÉNOMINATION : ZONE DE BONZOM ET PRIVÉE DE DENJEAN

PARCELLES : AU DROIT DE L'AUTOROUTE

SITE BASIAS (cercle rayon de 100 mètres) : non concerné

FILIÈRE EnR PRÉSENTIE : PHOTOVOLTAÏQUE, GÉOTHERMIE

TYPE DE PROJET PRESSENTI : AU SOL, SUR TOITURES (BÂTIMENTS), SUR OMBRIÈRES

PROJET ENGAGÉ : OUI

AUTRES INFORMATIONS concernant tout ou partie du site

Urbanisme

COMMUNE LOI MONTAGNE : non concerné

COMMUNE PNR : non concerné

COMMUNE PNR EXTENSION : non concerné

TYPE DOCUMENT URBANISME : PLU

ZONAGE DOCUMENT URBANISME : UF,AUFo,AUF,A

Patrimoine

SITE INSCRIT : non concerné

SITE CLASSÉ : non concerné

SITE PATRIMONIAL REMARQUABLE : non concerné

PÉRIMÈTRE D'OPÉRATION GRAND SITE : non concerné

PÉRIMÈTRE DE PROTECTION DE MONUMENT HISTORIQUES : non concerné

SITE ARCHÉOLOGIQUE : non concerné

Risques naturels

RISQUE POTENTIEL D'INONDATION : non concerné

ALÉA FORT DES PPRN (INONDATION) : non concerné

ZONE ROUGE DES PPRN : non concerné

Agriculture

ÎLOT EXPLOITÉ DÉCLARÉ À LA PAC EN 2023 : concerné

Biodiversité

CORRIDOR ÉCOLOGIQUE SCOT : non concerné

CORRIDOR ÉCOLOGIQUE SRCE HORS SCOT : non concerné

ZONE HUMIDE : ZONE HUMIDE ANA

SITE DU CONSERVATOIRE D'ESPACES NATURELS : non concerné

SITE NATURA 2000 ZPS (ZONE DE PROTECTION SPÉCIALE) : non concerné

SITE NATURA 2000 ZSC (ZONE SPÉCIALE DE CONSERVATION) : non concerné

HABITAT D'INTÉRÊT COMMUNAUTAIRE (NATURA 2000) : non concerné

ZNIEFF DE TYPE 1 : non concerné

ZNIEFF DE TYPE 2 : BASSE PLAINES DE L'ARIÈGE ET DE L'HERS



Observations : A vocation de zone artisanale et économique dans le document d'urbanisme en vigueur

PROPOSITION DE ZONE D'ACCÉLÉRATION DES EnR

LOCALISATION / INFORMATIONS SUR LE SITE PROPOSÉ

COMMUNE : MAZERES

EPCI : CC DES PORTES D'ARIÈGE PYRÉNÉES

DÉNOMINATION : ZONE DES PIGNES

PARCELLES : ZONE D'ACTIVITÉ ÉCONOMIQUE AU NIVEAU DE L'ÉCHANGEUR AUTOROUTIER

SITE BASIAS (cercle rayon de 100 mètres) : non concerné

FILIÈRE EnR PRÉSENTIE : PHOTOVOLTAÏQUE, GÉOTHERMIE

TYPE DE PROJET PRESSENTI : AU SOL, SUR TOITURES (BÂTIMENTS), SUR OMBRIÈRES

PROJET ENGAGÉ : OUI

AUTRES INFORMATIONS concernant tout ou partie du site

Urbanisme

COMMUNE LOI MONTAGNE : non concerné

COMMUNE PNR : non concerné

COMMUNE PNR EXTENSION : non concerné

TYPE DOCUMENT URBANISME : PLU

ZONAGE DOCUMENT URBANISME : AUF,UFa,A

Patrimoine

SITE INSCRIT : non concerné

SITE CLASSÉ : non concerné

SITE PATRIMONIAL REMARQUABLE : non concerné

PÉRIMÈTRE D'OPÉRATION GRAND SITE : non concerné

PÉRIMÈTRE DE PROTECTION DE MONUMENT HISTORIQUES : non concerné

SITE ARCHÉOLOGIQUE : non concerné

Risques naturels

RISQUE POTENTIEL D'INONDATION : non concerné

ALÉA FORT DES PPRN (INONDATION) : non concerné

ZONE ROUGE DES PPRN : non concerné

Agriculture

ÎLOT EXPLOITÉ DÉCLARÉ À LA PAC EN 2023 : concerné

Biodiversité

CORRIDOR ÉCOLOGIQUE SCOT : non concerné

CORRIDOR ÉCOLOGIQUE SRCE HORS SCOT : non concerné

ZONE HUMIDE : non concerné

SITE DU CONSERVATOIRE D'ESPACES NATURELS : non concerné

SITE NATURA 2000 ZPS (ZONE DE PROTECTION SPÉCIALE) : non concerné

SITE NATURA 2000 ZSC (ZONE SPÉCIALE DE CONSERVATION) : non concerné

HABITAT D'INTÉRÊT COMMUNAUTAIRE (NATURA 2000) : non concerné

ZNIEFF DE TYPE 1 : non concerné

ZNIEFF DE TYPE 2 : non concerné



Observations : A vocation de zone artisanale et économique dans le document d'urbanisme en vigueur

PROPOSITION DE ZONE D'ACCÉLÉRATION DES EnR

LOCALISATION / INFORMATIONS SUR LE SITE PROPOSÉ

COMMUNE : MIJANES

EPCI : CC DE LA HAUTE ARIÈGE

DÉNOMINATION : BATIMENT ANCIENNE SCIERIE

PARCELLES : NON RENSEIGNÉ

SITE BASIAS (cercle rayon de 100 mètres) : non concerné

FILIÈRE EnR PRÉSENTIE : PHOTOVOLTAÏQUE

TYPE DE PROJET PRESSENTI : SUR TOITURES (BÂTIMENTS)

PROJET ENGAGÉ : NON RENSEIGNÉ

AUTRES INFORMATIONS concernant tout ou partie du site

Urbanisme

COMMUNE LOI MONTAGNE : concerné

COMMUNE PNR : non concerné

COMMUNE PNR EXTENSION : non concerné

TYPE DOCUMENT URBANISME : non concerné

ZONAGE DOCUMENT URBANISME : non concerné

Patrimoine

SITE INSCRIT : non concerné

SITE CLASSÉ : non concerné

SITE PATRIMONIAL REMARQUABLE : non concerné

PÉRIMÈTRE D'OPÉRATION GRAND SITE : non concerné

PÉRIMÈTRE DE PROTECTION DE MONUMENT HISTORIQUES : non concerné

SITE ARCHÉOLOGIQUE : non concerné

Risques naturels

RISQUE POTENTIEL D'INONDATION : sans objet

ALÉA FORT DES PPRN (INONDATION) : sans objet

ZONE ROUGE DES PPRN : sans objet

Agriculture

ÎLOT EXPLOITÉ DÉCLARÉ À LA PAC EN 2023 : sans objet

Biodiversité

CORRIDOR ÉCOLOGIQUE SCOT : sans objet

CORRIDOR ÉCOLOGIQUE SRCE HORS SCOT : sans objet

ZONE HUMIDE : sans objet

SITE DU CONSERVATOIRE D'ESPACES NATURELS : sans objet

SITE NATURA 2000 ZPS (ZONE DE PROTECTION SPÉCIALE) : sans objet

SITE NATURA 2000 ZSC (ZONE SPÉCIALE DE CONSERVATION) : sans objet

HABITAT D'INTÉRÊT COMMUNAUTAIRE (NATURA 2000) : sans objet

ZNIEFF DE TYPE 1 : sans objet

ZNIEFF DE TYPE 2 : sans objet



PROPOSITION DE ZONE D'ACCÉLÉRATION DES EnR

LOCALISATION / INFORMATIONS SUR LE SITE PROPOSÉ

COMMUNE : MIJANES

EPCI : CC DE LA HAUTE ARIÈGE

DÉNOMINATION : BATIMENT ANNEXE ANCIENNE SCIERIE

PARCELLES : NON RENSEIGNÉ

SITE BASIAS (cercle rayon de 100 mètres) : non concerné

FILIÈRE EnR PRÉSENTIE : PHOTOVOLTAÏQUE

TYPE DE PROJET PRESSENTI : SUR TOITURES (BÂTIMENTS)

PROJET ENGAGÉ : NON RENSEIGNÉ

AUTRES INFORMATIONS concernant tout ou partie du site

Urbanisme

COMMUNE LOI MONTAGNE : concerné

COMMUNE PNR : non concerné

COMMUNE PNR EXTENSION : non concerné

TYPE DOCUMENT URBANISME : non concerné

ZONAGE DOCUMENT URBANISME : non concerné

Patrimoine

SITE INSCRIT : non concerné

SITE CLASSÉ : non concerné

SITE PATRIMONIAL REMARQUABLE : non concerné

PÉRIMÈTRE D'OPÉRATION GRAND SITE : non concerné

PÉRIMÈTRE DE PROTECTION DE MONUMENT HISTORIQUES : non concerné

SITE ARCHÉOLOGIQUE : non concerné

Risques naturels

RISQUE POTENTIEL D'INONDATION : sans objet

ALÉA FORT DES PPRN (INONDATION) : sans objet

ZONE ROUGE DES PPRN : sans objet

Agriculture

ÎLOT EXPLOITÉ DÉCLARÉ À LA PAC EN 2023 : sans objet

Biodiversité

CORRIDOR ÉCOLOGIQUE SCOT : sans objet

CORRIDOR ÉCOLOGIQUE SRCE HORS SCOT : sans objet

ZONE HUMIDE : sans objet

SITE DU CONSERVATOIRE D'ESPACES NATURELS : sans objet

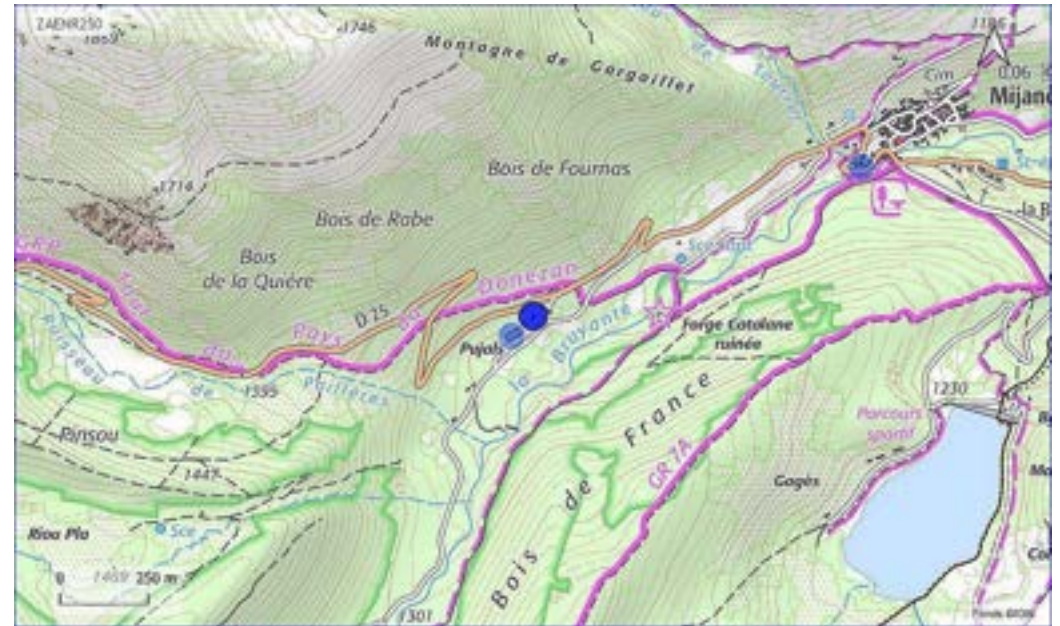
SITE NATURA 2000 ZPS (ZONE DE PROTECTION SPÉCIALE) : sans objet

SITE NATURA 2000 ZSC (ZONE SPÉCIALE DE CONSERVATION) : sans objet

HABITAT D'INTÉRÊT COMMUNAUTAIRE (NATURA 2000) : sans objet

ZNIEFF DE TYPE 1 : sans objet

ZNIEFF DE TYPE 2 : sans objet



PROPOSITION DE ZONE D'ACCÉLÉRATION DES EnR

LOCALISATION / INFORMATIONS SUR LE SITE PROPOSÉ

COMMUNE : MIJANES

EPCI : CC DE LA HAUTE ARIÈGE

DÉNOMINATION : HANGAR COMMUNAL

PARCELLES : NON RENSEIGNÉ

SITE BASIAS (cercle rayon de 100 mètres) : non concerné

FILIÈRE EnR PRÉSENTIE : PHOTOVOLTAÏQUE

TYPE DE PROJET PRESSENTI : SUR TOITURES (BÂTIMENTS)

PROJET ENGAGÉ : NON RENSEIGNÉ

AUTRES INFORMATIONS concernant tout ou partie du site

Urbanisme

COMMUNE LOI MONTAGNE : concerné

COMMUNE PNR : non concerné

COMMUNE PNR EXTENSION : non concerné

TYPE DOCUMENT URBANISME : non concerné

ZONAGE DOCUMENT URBANISME : non concerné

Patrimoine

SITE INSCRIT : non concerné

SITE CLASSÉ : non concerné

SITE PATRIMONIAL REMARQUABLE : non concerné

PÉRIMÈTRE D'OPÉRATION GRAND SITE : non concerné

PÉRIMÈTRE DE PROTECTION DE MONUMENT HISTORIQUES : non concerné

SITE ARCHÉOLOGIQUE : non concerné

Risques naturels

RISQUE POTENTIEL D'INONDATION : sans objet

ALÉA FORT DES PPRN (INONDATION) : sans objet

ZONE ROUGE DES PPRN : sans objet

Agriculture

ÎLOT EXPLOITÉ DÉCLARÉ À LA PAC EN 2023 : sans objet

Biodiversité

CORRIDOR ÉCOLOGIQUE SCOT : sans objet

CORRIDOR ÉCOLOGIQUE SRCE HORS SCOT : sans objet

ZONE HUMIDE : sans objet

SITE DU CONSERVATOIRE D'ESPACES NATURELS : sans objet

SITE NATURA 2000 ZPS (ZONE DE PROTECTION SPÉCIALE) : sans objet

SITE NATURA 2000 ZSC (ZONE SPÉCIALE DE CONSERVATION) : sans objet

HABITAT D'INTÉRÊT COMMUNAUTAIRE (NATURA 2000) : sans objet

ZNIEFF DE TYPE 1 : sans objet

ZNIEFF DE TYPE 2 : sans objet



PROPOSITION DE ZONE D'ACCÉLÉRATION DES EnR

LOCALISATION / INFORMATIONS SUR LE SITE PROPOSÉ

COMMUNE : MONTAUT

EPCI : CC DES PORTES D'ARIÈGE PYRÉNÉES

DÉNOMINATION : ATELIERS MUNICIPAUX

PARCELLES : ZL 154

SITE BASIAS (cercle rayon de 100 mètres) : non concerné

FILIÈRE EnR PRÉSENTIE : PHOTOVOLTAÏQUE

TYPE DE PROJET PRESSENTI : SUR TOITURES (BÂTIMENTS)

PROJET ENGAGÉ : NON

AUTRES INFORMATIONS concernant tout ou partie du site

Urbanisme

COMMUNE LOI MONTAGNE : non concerné

COMMUNE PNR : non concerné

COMMUNE PNR EXTENSION : non concerné

TYPE DOCUMENT URBANISME : PLU

ZONAGE DOCUMENT URBANISME : UB,AUs

Patrimoine

SITE INSCRIT : non concerné

SITE CLASSÉ : non concerné

SITE PATRIMONIAL REMARQUABLE : non concerné

PÉRIMÈTRE D'OPÉRATION GRAND SITE : non concerné

PÉRIMÈTRE DE PROTECTION DE MONUMENT HISTORIQUES : non concerné

SITE ARCHÉOLOGIQUE : non concerné

Risques naturels

RISQUE POTENTIEL D'INONDATION : sans objet

ALÉA FORT DES PPRN (INONDATION) : sans objet

ZONE ROUGE DES PPRN : sans objet

Agriculture

ÎLOT EXPLOITÉ DÉCLARÉ À LA PAC EN 2023 : sans objet

Biodiversité

CORRIDOR ÉCOLOGIQUE SCOT : sans objet

CORRIDOR ÉCOLOGIQUE SRCE HORS SCOT : sans objet

ZONE HUMIDE : sans objet

SITE DU CONSERVATOIRE D'ESPACES NATURELS : sans objet

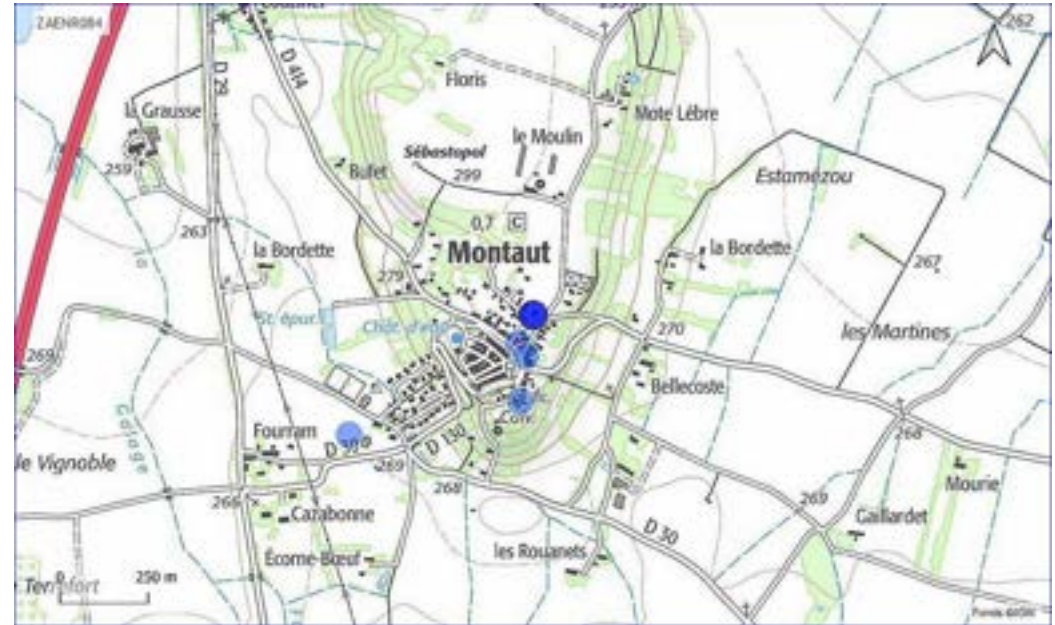
SITE NATURA 2000 ZPS (ZONE DE PROTECTION SPÉCIALE) : sans objet

SITE NATURA 2000 ZSC (ZONE SPÉCIALE DE CONSERVATION) : sans objet

HABITAT D'INTÉRÊT COMMUNAUTAIRE (NATURA 2000) : sans objet

ZNIEFF DE TYPE 1 : sans objet

ZNIEFF DE TYPE 2 : sans objet



PROPOSITION DE ZONE D'ACCÉLÉRATION DES EnR

LOCALISATION / INFORMATIONS SUR LE SITE PROPOSÉ

COMMUNE : MONTAUT

EPCI : CC DES PORTES D'ARIÈGE PYRÉNÉES

DÉNOMINATION : BOULODROME

PARCELLES : ZL 186

SITE BASIAS (cercle rayon de 100 mètres) : non concerné

FILIÈRE EnR PRÉSENTIE : PHOTOVOLTAÏQUE

TYPE DE PROJET PRESSENTI : SUR OMBRIÈRES

PROJET ENGAGÉ : OUI

AUTRES INFORMATIONS concernant tout ou partie du site

Urbanisme

COMMUNE LOI MONTAGNE : non concerné

COMMUNE PNR : non concerné

COMMUNE PNR EXTENSION : non concerné

TYPE DOCUMENT URBANISME : PLU

ZONAGE DOCUMENT URBANISME : UE,Atvb,UB

Patrimoine

SITE INSCRIT : non concerné

SITE CLASSÉ : non concerné

SITE PATRIMONIAL REMARQUABLE : non concerné

PÉRIMÈTRE D'OPÉRATION GRAND SITE : non concerné

PÉRIMÈTRE DE PROTECTION DE MONUMENT HISTORIQUES : non concerné

SITE ARCHÉOLOGIQUE : non concerné

Risques naturels

RISQUE POTENTIEL D'INONDATION : non concerné

ALÉA FORT DES PPRN (INONDATION) : non concerné

ZONE ROUGE DES PPRN : non concerné

Agriculture

ÎLOT EXPLOITÉ DÉCLARÉ À LA PAC EN 2023 : non concerné

Biodiversité

CORRIDOR ÉCOLOGIQUE SCOT : non concerné

CORRIDOR ÉCOLOGIQUE SRCE HORS SCOT : non concerné

ZONE HUMIDE : non concerné

SITE DU CONSERVATOIRE D'ESPACES NATURELS : non concerné

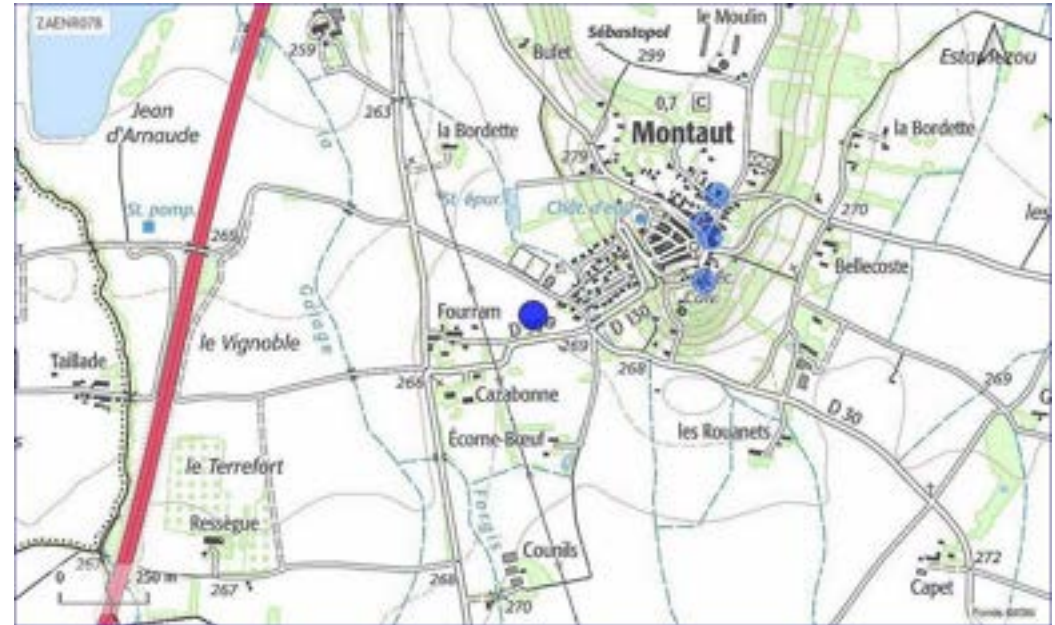
SITE NATURA 2000 ZPS (ZONE DE PROTECTION SPÉCIALE) : non concerné

SITE NATURA 2000 ZSC (ZONE SPÉCIALE DE CONSERVATION) : non concerné

HABITAT D'INTÉRÊT COMMUNAUTAIRE (NATURA 2000) : non concerné

ZNIEFF DE TYPE 1 : non concerné

ZNIEFF DE TYPE 2 : BASSE PLAINES DE L'ARIÈGE ET DE L'HERS



PROPOSITION DE ZONE D'ACCÉLÉRATION DES EnR

LOCALISATION / INFORMATIONS SUR LE SITE PROPOSÉ

COMMUNE : MONTAUT

EPCI : CC DES PORTES D'ARIÈGE PYRÉNÉES

DÉNOMINATION : COMMERCE ET SALLE DES ASSOCIATIONS

PARCELLES : AA 240

SITE BASIAS (cercle rayon de 100 mètres) : non concerné

FILIÈRE EnR PRÉSENTIE : PHOTOVOLTAÏQUE

TYPE DE PROJET PRESSENTI : SUR TOITURES (BÂTIMENTS)

PROJET ENGAGÉ : NON

AUTRES INFORMATIONS concernant tout ou partie du site

Urbanisme

COMMUNE LOI MONTAGNE : non concerné

COMMUNE PNR : non concerné

COMMUNE PNR EXTENSION : non concerné

TYPE DOCUMENT URBANISME : PLU

ZONAGE DOCUMENT URBANISME : UA1,UA

Patrimoine

SITE INSCRIT : non concerné

SITE CLASSÉ : non concerné

SITE PATRIMONIAL REMARQUABLE : non concerné

PÉRIMÈTRE D'OPÉRATION GRAND SITE : non concerné

PÉRIMÈTRE DE PROTECTION DE MONUMENT HISTORIQUES : non concerné

SITE ARCHÉOLOGIQUE : non concerné

Risques naturels

RISQUE POTENTIEL D'INONDATION : sans objet

ALÉA FORT DES PPRN (INONDATION) : sans objet

ZONE ROUGE DES PPRN : sans objet

Agriculture

ÎLOT EXPLOITÉ DÉCLARÉ À LA PAC EN 2023 : sans objet

Biodiversité

CORRIDOR ÉCOLOGIQUE SCOT : sans objet

CORRIDOR ÉCOLOGIQUE SRCE HORS SCOT : sans objet

ZONE HUMIDE : sans objet

SITE DU CONSERVATOIRE D'ESPACES NATURELS : sans objet

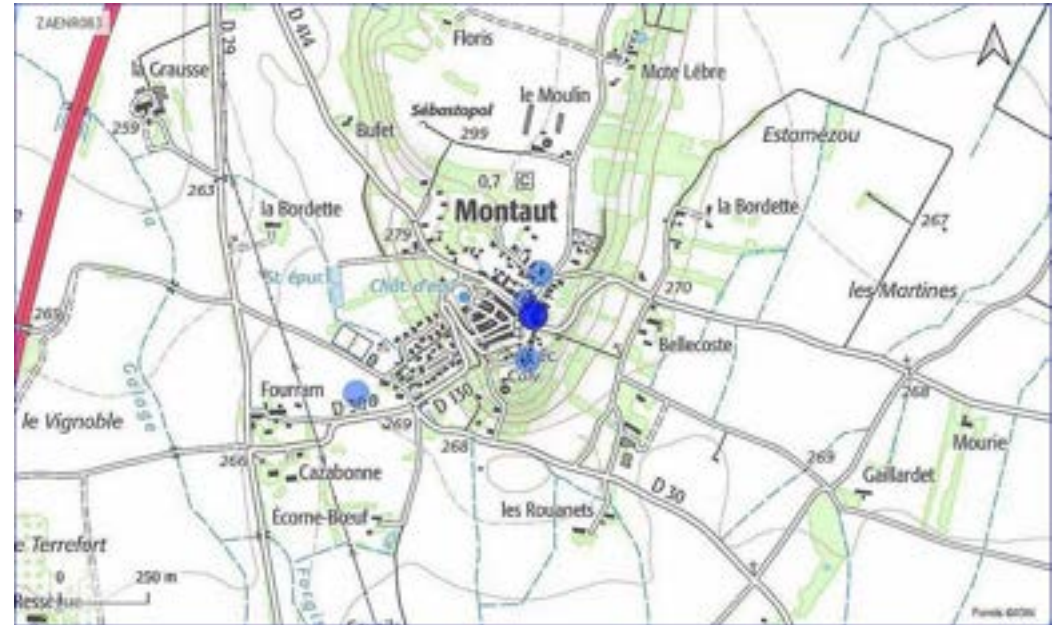
SITE NATURA 2000 ZPS (ZONE DE PROTECTION SPÉCIALE) : sans objet

SITE NATURA 2000 ZSC (ZONE SPÉCIALE DE CONSERVATION) : sans objet

HABITAT D'INTÉRÊT COMMUNAUTAIRE (NATURA 2000) : sans objet

ZNIEFF DE TYPE 1 : sans objet

ZNIEFF DE TYPE 2 : sans objet



PROPOSITION DE ZONE D'ACCÉLÉRATION DES EnR

LOCALISATION / INFORMATIONS SUR LE SITE PROPOSÉ

COMMUNE : MONTAUT

EPCI : CC DES PORTES D'ARIÈGE PYRÉNÉES

DÉNOMINATION : GRAVIERES 1

PARCELLES : ZD 20 ET ZD 2

SITE BASIAS (cercle rayon de 100 mètres) : non concerné

FILIÈRE EnR PRÉSENTIE : PHOTOVOLTAÏQUE

TYPE DE PROJET PRESSENTI : AUTRE

PROJET ENGAGÉ : OUI

AUTRES INFORMATIONS concernant tout ou partie du site

Urbanisme

COMMUNE LOI MONTAGNE : non concerné

COMMUNE PNR : non concerné

COMMUNE PNR EXTENSION : non concerné

TYPE DOCUMENT URBANISME : PLU

ZONAGE DOCUMENT URBANISME : Ntvb1,Aer,A

Patrimoine

SITE INSCRIT : non concerné

SITE CLASSÉ : non concerné

SITE PATRIMONIAL REMARQUABLE : non concerné

PÉRIMÈTRE D'OPÉRATION GRAND SITE : non concerné

PÉRIMÈTRE DE PROTECTION DE MONUMENT HISTORIQUES : non concerné

SITE ARCHÉOLOGIQUE : non concerné

Risques naturels

RISQUE POTENTIEL D'INONDATION : non concerné

ALÉA FORT DES PPRN (INONDATION) : non concerné

ZONE ROUGE DES PPRN : non concerné

Agriculture

ÎLOT EXPLOITÉ DÉCLARÉ À LA PAC EN 2023 : concerné

Biodiversité

CORRIDOR ÉCOLOGIQUE SCOT : non concerné

CORRIDOR ÉCOLOGIQUE SRCE HORS SCOT : non concerné

ZONE HUMIDE : non concerné

SITE DU CONSERVATOIRE D'ESPACES NATURELS : non concerné

SITE NATURA 2000 ZPS (ZONE DE PROTECTION SPÉCIALE) : non concerné

SITE NATURA 2000 ZSC (ZONE SPÉCIALE DE CONSERVATION) : non concerné

HABITAT D'INTÉRÊT COMMUNAUTAIRE (NATURA 2000) : non concerné

ZNIEFF DE TYPE 1 : non concerné

ZNIEFF DE TYPE 2 : non concerné



Observations : Tout ou partie déjà anthropisé (site pollué ou carrière ou ancien site de dépôt de déchets)

PROPOSITION DE ZONE D'ACCÉLÉRATION DES EnR

LOCALISATION / INFORMATIONS SUR LE SITE PROPOSÉ

COMMUNE : MONTAUT

EPCI : CC DES PORTES D'ARIÈGE PYRÉNÉES

DÉNOMINATION : GRAVIERES 2

PARCELLES : ZC 1

SITE BASIAS (cercle rayon de 100 mètres) : non concerné

FILIÈRE EnR PRÉSENTIE : PHOTOVOLTAÏQUE

TYPE DE PROJET PRESSENTI : AUTRE

PROJET ENGAGÉ : OUI

AUTRES INFORMATIONS concernant tout ou partie du site

Urbanisme

COMMUNE LOI MONTAGNE : non concerné

COMMUNE PNR : non concerné

COMMUNE PNR EXTENSION : non concerné

TYPE DOCUMENT URBANISME : PLU

ZONAGE DOCUMENT URBANISME : Ntvb1,Ac,A

Patrimoine

SITE INSCRIT : non concerné

SITE CLASSÉ : non concerné

SITE PATRIMONIAL REMARQUABLE : non concerné

PÉRIMÈTRE D'OPÉRATION GRAND SITE : non concerné

PÉRIMÈTRE DE PROTECTION DE MONUMENT HISTORIQUES : non concerné

SITE ARCHÉOLOGIQUE : non concerné

Risques naturels

RISQUE POTENTIEL D'INONDATION : non concerné

ALÉA FORT DES PPRN (INONDATION) : non concerné

ZONE ROUGE DES PPRN : non concerné

Agriculture

ÎLOT EXPLOITÉ DÉCLARÉ À LA PAC EN 2023 : concerné

Biodiversité

CORRIDOR ÉCOLOGIQUE SCOT : non concerné

CORRIDOR ÉCOLOGIQUE SRCE HORS SCOT : non concerné

ZONE HUMIDE : non concerné

SITE DU CONSERVATOIRE D'ESPACES NATURELS : non concerné

SITE NATURA 2000 ZPS (ZONE DE PROTECTION SPÉCIALE) : non concerné

SITE NATURA 2000 ZSC (ZONE SPÉCIALE DE CONSERVATION) : non concerné

HABITAT D'INTÉRÊT COMMUNAUTAIRE (NATURA 2000) : non concerné

ZNIEFF DE TYPE 1 : non concerné

ZNIEFF DE TYPE 2 : non concerné



Observations : Tout ou partie déjà anthropisé (site pollué ou carrière ou ancien site de dépôt de déchets)

PROPOSITION DE ZONE D'ACCÉLÉRATION DES EnR

LOCALISATION / INFORMATIONS SUR LE SITE PROPOSÉ

COMMUNE : MONTAUT

EPCI : CC DES PORTES D'ARIÈGE PYRÉNÉES

DÉNOMINATION : GROUPE SCOLAIRE

PARCELLES : AA 83

SITE BASIAS (cercle rayon de 100 mètres) : non concerné

FILIÈRE EnR PRÉSENTIE : PHOTOVOLTAÏQUE

TYPE DE PROJET PRESSENTI : SUR TOITURES (BÂTIMENTS)

PROJET ENGAGÉ : NON

AUTRES INFORMATIONS concernant tout ou partie du site

Urbanisme

COMMUNE LOI MONTAGNE : non concerné

COMMUNE PNR : non concerné

COMMUNE PNR EXTENSION : non concerné

TYPE DOCUMENT URBANISME : PLU

ZONAGE DOCUMENT URBANISME : UB

Patrimoine

SITE INSCRIT : non concerné

SITE CLASSÉ : non concerné

SITE PATRIMONIAL REMARQUABLE : non concerné

PÉRIMÈTRE D'OPÉRATION GRAND SITE : non concerné

PÉRIMÈTRE DE PROTECTION DE MONUMENT HISTORIQUES : non concerné

SITE ARCHÉOLOGIQUE : non concerné

Risques naturels

RISQUE POTENTIEL D'INONDATION : sans objet

ALÉA FORT DES PPRN (INONDATION) : sans objet

ZONE ROUGE DES PPRN : sans objet

Agriculture

ÎLOT EXPLOITÉ DÉCLARÉ À LA PAC EN 2023 : sans objet

Biodiversité

CORRIDOR ÉCOLOGIQUE SCOT : sans objet

CORRIDOR ÉCOLOGIQUE SRCE HORS SCOT : sans objet

ZONE HUMIDE : sans objet

SITE DU CONSERVATOIRE D'ESPACES NATURELS : sans objet

SITE NATURA 2000 ZPS (ZONE DE PROTECTION SPÉCIALE) : sans objet

SITE NATURA 2000 ZSC (ZONE SPÉCIALE DE CONSERVATION) : sans objet

HABITAT D'INTÉRÊT COMMUNAUTAIRE (NATURA 2000) : sans objet

ZNIEFF DE TYPE 1 : sans objet

ZNIEFF DE TYPE 2 : sans objet



PROPOSITION DE ZONE D'ACCÉLÉRATION DES EnR

LOCALISATION / INFORMATIONS SUR LE SITE PROPOSÉ

COMMUNE : MONTAUT

EPCI : CC DES PORTES D'ARIÈGE PYRÉNÉES

DÉNOMINATION : PORTETENY

PARCELLES : NON RENSEIGNÉ

SITE BASIAS (cercle rayon de 100 mètres) : non concerné

FILIÈRE EnR PRÉSENTIE : PHOTOVOLTAÏQUE

TYPE DE PROJET PRESSENTI :

PROJET ENGAGÉ : NON RENSEIGNÉ

AUTRES INFORMATIONS concernant tout ou partie du site

Urbanisme

COMMUNE LOI MONTAGNE : non concerné

COMMUNE PNR : non concerné

COMMUNE PNR EXTENSION : non concerné

TYPE DOCUMENT URBANISME : PLU

ZONAGE DOCUMENT URBANISME : A, Ntvb1, Atvb

Patrimoine

SITE INSCRIT : non concerné

SITE CLASSÉ : non concerné

SITE PATRIMONIAL REMARQUABLE : non concerné

PÉRIMÈTRE D'OPÉRATION GRAND SITE : non concerné

PÉRIMÈTRE DE PROTECTION DE MONUMENT HISTORIQUES : non concerné

SITE ARCHÉOLOGIQUE : non concerné

Risques naturels

RISQUE POTENTIEL D'INONDATION : non concerné

ALÉA FORT DES PPRN (INONDATION) : non concerné

ZONE ROUGE DES PPRN : non concerné

Agriculture

ÎLOT EXPLOITÉ DÉCLARÉ À LA PAC EN 2023 : concerné

Biodiversité

CORRIDOR ÉCOLOGIQUE SCOT : non concerné

CORRIDOR ÉCOLOGIQUE SRCE HORS SCOT : non concerné

ZONE HUMIDE : ZONE HUMIDE ANA

SITE DU CONSERVATOIRE D'ESPACES NATURELS : non concerné

SITE NATURA 2000 ZPS (ZONE DE PROTECTION SPÉCIALE) : non concerné

SITE NATURA 2000 ZSC (ZONE SPÉCIALE DE CONSERVATION) : non concerné

HABITAT D'INTÉRÊT COMMUNAUTAIRE (NATURA 2000) : non concerné

ZNIEFF DE TYPE 1 : non concerné

ZNIEFF DE TYPE 2 : non concerné



Enjeux forts avérés : Espace naturel, agricole ou forestier / partie en zone humide / projet en instruction

PROPOSITION DE ZONE D'ACCÉLÉRATION DES EnR

LOCALISATION / INFORMATIONS SUR LE SITE PROPOSÉ

COMMUNE : MONTAUT

EPCI : CC DES PORTES D'ARIÈGE PYRÉNÉES

DÉNOMINATION : SALLE DES FETES ET MAIRIE

PARCELLES : AA 38

SITE BASIAS (cercle rayon de 100 mètres) : non concerné

FILIÈRE EnR PRÉSENTIE : PHOTOVOLTAÏQUE

TYPE DE PROJET PRESSENTI : SUR TOITURES (BÂTIMENTS)

PROJET ENGAGÉ : NON

AUTRES INFORMATIONS concernant tout ou partie du site

Urbanisme

COMMUNE LOI MONTAGNE : non concerné

COMMUNE PNR : non concerné

COMMUNE PNR EXTENSION : non concerné

TYPE DOCUMENT URBANISME : PLU

ZONAGE DOCUMENT URBANISME : UA1

Patrimoine

SITE INSCRIT : non concerné

SITE CLASSÉ : non concerné

SITE PATRIMONIAL REMARQUABLE : non concerné

PÉRIMÈTRE D'OPÉRATION GRAND SITE : non concerné

PÉRIMÈTRE DE PROTECTION DE MONUMENT HISTORIQUES : non concerné

SITE ARCHÉOLOGIQUE : non concerné

Risques naturels

RISQUE POTENTIEL D'INONDATION : sans objet

ALÉA FORT DES PPRN (INONDATION) : sans objet

ZONE ROUGE DES PPRN : sans objet

Agriculture

ÎLOT EXPLOITÉ DÉCLARÉ À LA PAC EN 2023 : sans objet

Biodiversité

CORRIDOR ÉCOLOGIQUE SCOT : sans objet

CORRIDOR ÉCOLOGIQUE SRCE HORS SCOT : sans objet

ZONE HUMIDE : sans objet

SITE DU CONSERVATOIRE D'ESPACES NATURELS : sans objet

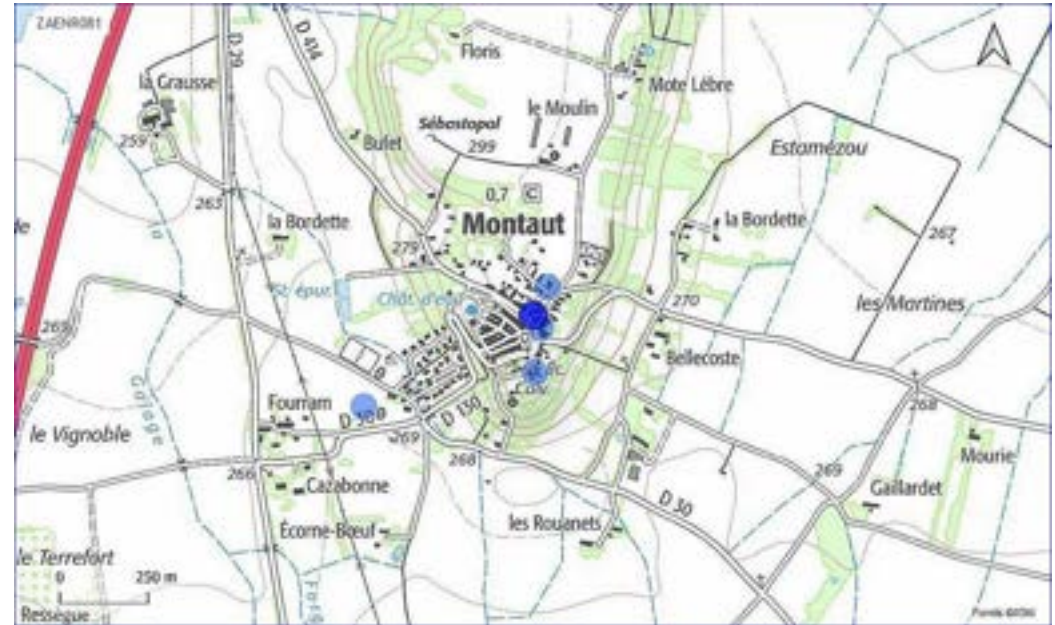
SITE NATURA 2000 ZPS (ZONE DE PROTECTION SPÉCIALE) : sans objet

SITE NATURA 2000 ZSC (ZONE SPÉCIALE DE CONSERVATION) : sans objet

HABITAT D'INTÉRÊT COMMUNAUTAIRE (NATURA 2000) : sans objet

ZNIEFF DE TYPE 1 : sans objet

ZNIEFF DE TYPE 2 : sans objet



PROPOSITION DE ZONE D'ACCÉLÉRATION DES EnR

LOCALISATION / INFORMATIONS SUR LE SITE PROPOSÉ

COMMUNE : MONTAUT

EPCI : CC DES PORTES D'ARIÈGE PYRÉNÉES

DÉNOMINATION : SOUROUILLE

PARCELLES : ZT 42

SITE BASIAS (cercle rayon de 100 mètres) : non concerné

FILIÈRE EnR PRÉSENTIE : PHOTOVOLTAÏQUE

TYPE DE PROJET PRESSENTI : SUR OMBRIÈRES

PROJET ENGAGÉ : OUI

AUTRES INFORMATIONS concernant tout ou partie du site

Urbanisme

COMMUNE LOI MONTAGNE : non concerné

COMMUNE PNR : non concerné

COMMUNE PNR EXTENSION : non concerné

TYPE DOCUMENT URBANISME : PLU

ZONAGE DOCUMENT URBANISME : Atvb,Ntvb1

Patrimoine

SITE INSCRIT : non concerné

SITE CLASSÉ : non concerné

SITE PATRIMONIAL REMARQUABLE : non concerné

PÉRIMÈTRE D'OPÉRATION GRAND SITE : non concerné

PÉRIMÈTRE DE PROTECTION DE MONUMENT HISTORIQUES : non concerné

SITE ARCHÉOLOGIQUE : non concerné

Risques naturels

RISQUE POTENTIEL D'INONDATION : non concerné

ALÉA FORT DES PPRN (INONDATION) : non concerné

ZONE ROUGE DES PPRN : non concerné

Agriculture

ÎLOT EXPLOITÉ DÉCLARÉ À LA PAC EN 2023 : concerné

Biodiversité

CORRIDOR ÉCOLOGIQUE SCOT : non concerné

CORRIDOR ÉCOLOGIQUE SRCE HORS SCOT : non concerné

ZONE HUMIDE : non concerné

SITE DU CONSERVATOIRE D'ESPACES NATURELS : non concerné

SITE NATURA 2000 ZPS (ZONE DE PROTECTION SPÉCIALE) : non concerné

SITE NATURA 2000 ZSC (ZONE SPÉCIALE DE CONSERVATION) : non concerné

HABITAT D'INTÉRÊT COMMUNAUTAIRE (NATURA 2000) : non concerné

ZNIEFF DE TYPE 1 : non concerné

ZNIEFF DE TYPE 2 : BASSE PLAINES DE L'ARIÈGE ET DE L'HERS



Enjeux forts avérés : Espace naturel, agricole ou forestier

PROPOSITION DE ZONE D'ACCÉLÉRATION DES EnR

LOCALISATION / INFORMATIONS SUR LE SITE PROPOSÉ

COMMUNE : MONTGAUCH

EPCI : CC COUSERANS-PYRÉNÉES

DÉNOMINATION : PROJET CENTRALE PHOTOVOLTAÏQUE

PARCELLES : A 544

SITE BASIAS (cercle rayon de 100 mètres) : MPY0902069

FILIÈRE EnR PRÉSENTIE : PHOTOVOLTAÏQUE

TYPE DE PROJET PRÉSENTI : AU SOL

PROJET ENGAGÉ : OUI

AUTRES INFORMATIONS concernant tout ou partie du site

Urbanisme

COMMUNE LOI MONTAGNE : concerné

COMMUNE PNR : concerné

COMMUNE PNR EXTENSION : non concerné

TYPE DOCUMENT URBANISME : non concerné

ZONAGE DOCUMENT URBANISME : non concerné

Patrimoine

SITE INSCRIT : non concerné

SITE CLASSÉ : non concerné

SITE PATRIMONIAL REMARQUABLE : non concerné

PÉRIMÈTRE D'OPÉRATION GRAND SITE : non concerné

PÉRIMÈTRE DE PROTECTION DE MONUMENT HISTORIQUES : non concerné

SITE ARCHÉOLOGIQUE : non concerné

Risques naturels

RISQUE POTENTIEL D'INONDATION : non concerné

ALÉA FORT DES PPRN (INONDATION) : non concerné

ZONE ROUGE DES PPRN : non concerné

Agriculture

ÎLOT EXPLOITÉ DÉCLARÉ À LA PAC EN 2023 : concerné

Biodiversité

CORRIDOR ÉCOLOGIQUE SCOT : non concerné

CORRIDOR ÉCOLOGIQUE SRCE HORS SCOT : non concerné

ZONE HUMIDE : non concerné

SITE DU CONSERVATOIRE D'ESPACES NATURELS : non concerné

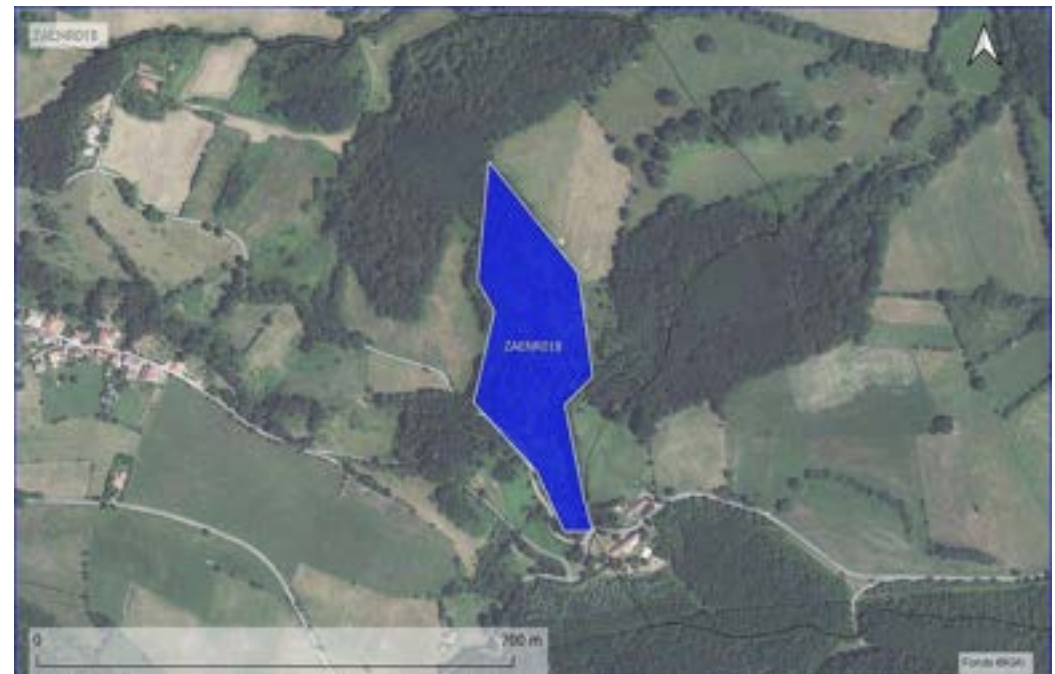
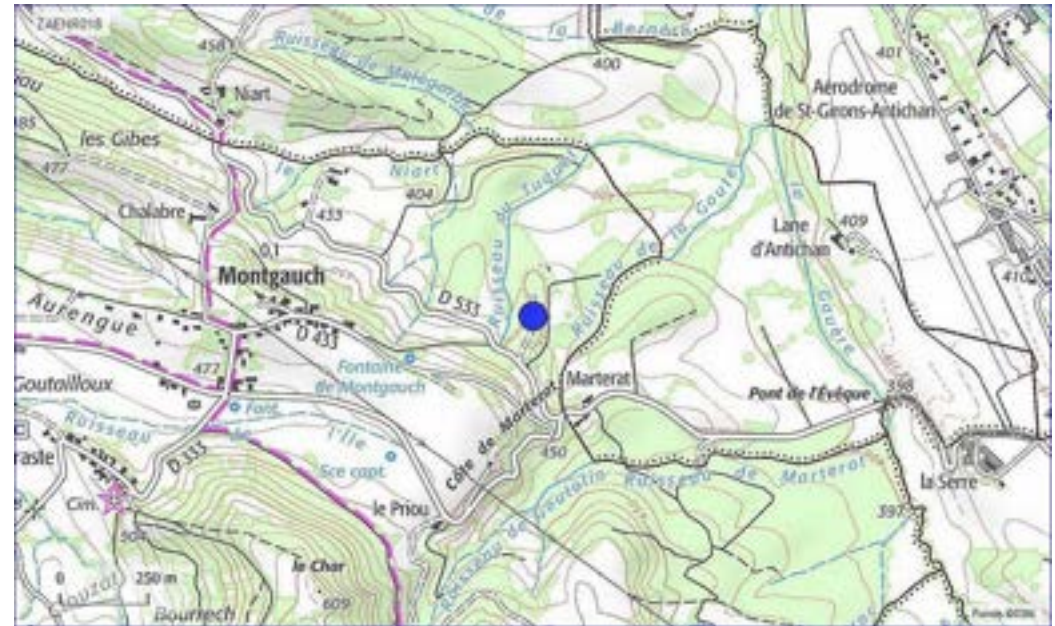
SITE NATURA 2000 ZPS (ZONE DE PROTECTION SPÉCIALE) : non concerné

SITE NATURA 2000 ZSC (ZONE SPÉCIALE DE CONSERVATION) : non concerné

HABITAT D'INTÉRÊT COMMUNAUTAIRE (NATURA 2000) : non concerné

ZNIEFF DE TYPE 1 : non concerné

ZNIEFF DE TYPE 2 : MASSIF DE L'ARBAS



Observations : Tout ou partie déjà anthropisé (site pollué ou carrière ou ancien site de dépôt de déchets)

PROPOSITION DE ZONE D'ACCÉLÉRATION DES EnR

LOCALISATION / INFORMATIONS SUR LE SITE PROPOSÉ

COMMUNE : RIEUCROS

EPCI : CC DU PAYS DE MIREPOIX

DÉNOMINATION : LIEUDIT MARLAS

PARCELLES : ZA 28 ET 164

SITE BASIAS (cercle rayon de 100 mètres) : non concerné

FILIÈRE EnR PRÉSENTIE : PHOTOVOLTAÏQUE

TYPE DE PROJET PRESSENTI : AU SOL

PROJET ENGAGÉ : NON RENSEIGNÉ

AUTRES INFORMATIONS concernant tout ou partie du site

Urbanisme

COMMUNE LOI MONTAGNE : non concerné

COMMUNE PNR : non concerné

COMMUNE PNR EXTENSION : non concerné

TYPE DOCUMENT URBANISME : PLU

ZONAGE DOCUMENT URBANISME : A,NP,AP,N

Patrimoine

SITE INSCRIT : non concerné

SITE CLASSÉ : non concerné

SITE PATRIMONIAL REMARQUABLE : non concerné

PÉRIMÈTRE D'OPÉRATION GRAND SITE : non concerné

PÉRIMÈTRE DE PROTECTION DE MONUMENT HISTORIQUES : non concerné

SITE ARCHÉOLOGIQUE : non concerné

Risques naturels

RISQUE POTENTIEL D'INONDATION : non concerné

ALÉA FORT DES PPRN (INONDATION) : INONDATION ALÉA FORT

ZONE ROUGE DES PPRN : concerné

Agriculture

ÎLOT EXPLOITÉ DÉCLARÉ À LA PAC EN 2023 : concerné

Biodiversité

CORRIDOR ÉCOLOGIQUE SCOT : non concerné

CORRIDOR ÉCOLOGIQUE SRCE HORS SCOT : non concerné

ZONE HUMIDE : non concerné

SITE DU CONSERVATOIRE D'ESPACES NATURELS : non concerné

SITE NATURA 2000 ZPS (ZONE DE PROTECTION SPÉCIALE) : non concerné

SITE NATURA 2000 ZSC (ZONE SPÉCIALE DE CONSERVATION) : GARONNE, ARIÈGE, HERS, S

HABITAT D'INTÉRÊT COMMUNAUTAIRE (NATURA 2000) : non concerné

ZNIEFF DE TYPE 1 : COURS DE L'HERS

ZNIEFF DE TYPE 2 : L'HERS ET RIPISYLVES



Enjeux forts avérés : Espace naturel, agricole ou forestier / tout ou partie en zone rouge de PPRN / en zone Natura 2000

PROPOSITION DE ZONE D'ACCÉLÉRATION DES EnR

LOCALISATION / INFORMATIONS SUR LE SITE PROPOSÉ

COMMUNE : ROUMENGOUX

EPCI : CC DU PAYS DE MIREPOIX

DÉNOMINATION : ANCIENNE CARRIÈRE

PARCELLES : NON RENSEIGNÉ

SITE BASIAS (cercle rayon de 100 mètres) : non concerné

FILIÈRE EnR PRÉSENTIE : PHOTOVOLTAÏQUE

TYPE DE PROJET PRESSENTI : AU SOL

PROJET ENGAGÉ : OUI

AUTRES INFORMATIONS concernant tout ou partie du site

Urbanisme

COMMUNE LOI MONTAGNE : non concerné

COMMUNE PNR : non concerné

COMMUNE PNR EXTENSION : non concerné

TYPE DOCUMENT URBANISME : PLU

ZONAGE DOCUMENT URBANISME : Ner, NP, A, N

Patrimoine

SITE INSCRIT : non concerné

SITE CLASSÉ : non concerné

SITE PATRIMONIAL REMARQUABLE : non concerné

PÉRIMÈTRE D'OPÉRATION GRAND SITE : non concerné

PÉRIMÈTRE DE PROTECTION DE MONUMENT HISTORIQUES : non concerné

SITE ARCHÉOLOGIQUE : non concerné

Risques naturels

RISQUE POTENTIEL D'INONDATION : non concerné

ALÉA FORT DES PPRN (INONDATION) : non concerné

ZONE ROUGE DES PPRN : non concerné

Agriculture

ÎLOT EXPLOITÉ DÉCLARÉ À LA PAC EN 2023 : concerné

Biodiversité

CORRIDOR ÉCOLOGIQUE SCOT : non concerné

CORRIDOR ÉCOLOGIQUE SRCE HORS SCOT : non concerné

ZONE HUMIDE : non concerné

SITE DU CONSERVATOIRE D'ESPACES NATURELS : non concerné

SITE NATURA 2000 ZPS (ZONE DE PROTECTION SPÉCIALE) : non concerné

SITE NATURA 2000 ZSC (ZONE SPÉCIALE DE CONSERVATION) : GARONNE, ARIÈGE, HERS, S

HABITAT D'INTÉRÊT COMMUNAUTAIRE (NATURA 2000) : non concerné

ZNIEFF DE TYPE 1 : COURS DE L'HERS

ZNIEFF DE TYPE 2 : L'HERS ET RIPISYLVES



Observations : Tout ou partie déjà anthropisé (site pollué ou carrière ou ancien site de dépôt de déchets)

PROPOSITION DE ZONE D'ACCÉLÉRATION DES EnR

LOCALISATION / INFORMATIONS SUR LE SITE PROPOSÉ

COMMUNE : ROUMENGOUX
 EPCI : CC DU PAYS DE MIREPOIX
 DÉNOMINATION : CARRIÈRE
 PARCELLES : NON RENSEIGNÉ
 SITE BASIAS (cercle rayon de 100 mètres) : non concerné
 FILIÈRE EnR PRÉSENTIE : PHOTOVOLTAÏQUE
 TYPE DE PROJET PRESSENTI : AU SOL
 PROJET ENGAGÉ : NON RENSEIGNÉ

AUTRES INFORMATIONS concernant tout ou partie du site

Urbanisme

COMMUNE LOI MONTAGNE : non concerné
 COMMUNE PNR : non concerné
 COMMUNE PNR EXTENSION : non concerné
 TYPE DOCUMENT URBANISME : PLU
 ZONAGE DOCUMENT URBANISME : AP,A,Ner

Patrimoine

SITE INSCRIT : non concerné
 SITE CLASSÉ : non concerné
 SITE PATRIMONIAL REMARQUABLE : non concerné
 PÉRIMÈTRE D'OPÉRATION GRAND SITE : non concerné
 PÉRIMÈTRE DE PROTECTION DE MONUMENT HISTORIQUES : non concerné
 SITE ARCHÉOLOGIQUE : non concerné

Risques naturels

RISQUE POTENTIEL D'INONDATION : non concerné
 ALÉA FORT DES PPRN (INONDATION) : non concerné
 ZONE ROUGE DES PPRN : non concerné

Agriculture

ÎLOT EXPLOITÉ DÉCLARÉ À LA PAC EN 2023 : non concerné

Biodiversité

CORRIDOR ÉCOLOGIQUE SCOT : non concerné
 CORRIDOR ÉCOLOGIQUE SRCE HORS SCOT : non concerné
 ZONE HUMIDE : non concerné
 SITE DU CONSERVATOIRE D'ESPACES NATURELS : non concerné
 SITE NATURA 2000 ZPS (ZONE DE PROTECTION SPÉCIALE) : non concerné
 SITE NATURA 2000 ZSC (ZONE SPÉCIALE DE CONSERVATION) : GARONNE, ARIÈGE, HERS, S
 HABITAT D'INTÉRÊT COMMUNAUTAIRE (NATURA 2000) : non concerné
 ZNIEFF DE TYPE 1 : non concerné
 ZNIEFF DE TYPE 2 : non concerné



Observations : Tout ou partie déjà anthropisé (site pollué ou carrière ou ancien site de dépôt de déchets)

PROPOSITION DE ZONE D'ACCÉLÉRATION DES EnR

LOCALISATION / INFORMATIONS SUR LE SITE PROPOSÉ

COMMUNE : ROUMENGOUX

EPCI : CC DU PAYS DE MIREPOIX

DÉNOMINATION : EGLISE

PARCELLES : NON RENSEIGNÉ

SITE BASIAS (cercle rayon de 100 mètres) : non concerné

FILIÈRE EnR PRÉSENTIE : PHOTOVOLTAÏQUE

TYPE DE PROJET PRESSENTI : SUR TOITURES (BÂTIMENTS)

PROJET ENGAGÉ : NON RENSEIGNÉ

AUTRES INFORMATIONS concernant tout ou partie du site

Urbanisme

COMMUNE LOI MONTAGNE : non concerné

COMMUNE PNR : non concerné

COMMUNE PNR EXTENSION : non concerné

TYPE DOCUMENT URBANISME : PLU

ZONAGE DOCUMENT URBANISME : UA

Patrimoine

SITE INSCRIT : non concerné

SITE CLASSÉ : non concerné

SITE PATRIMONIAL REMARQUABLE : non concerné

PÉRIMÈTRE D'OPÉRATION GRAND SITE : non concerné

PÉRIMÈTRE DE PROTECTION DE MONUMENT HISTORIQUES : non concerné

SITE ARCHÉOLOGIQUE : non concerné

Risques naturels

RISQUE POTENTIEL D'INONDATION : sans objet

ALÉA FORT DES PPRN (INONDATION) : sans objet

ZONE ROUGE DES PPRN : sans objet

Agriculture

ÎLOT EXPLOITÉ DÉCLARÉ À LA PAC EN 2023 : sans objet

Biodiversité

CORRIDOR ÉCOLOGIQUE SCOT : sans objet

CORRIDOR ÉCOLOGIQUE SRCE HORS SCOT : sans objet

ZONE HUMIDE : sans objet

SITE DU CONSERVATOIRE D'ESPACES NATURELS : sans objet

SITE NATURA 2000 ZPS (ZONE DE PROTECTION SPÉCIALE) : sans objet

SITE NATURA 2000 ZSC (ZONE SPÉCIALE DE CONSERVATION) : sans objet

HABITAT D'INTÉRÊT COMMUNAUTAIRE (NATURA 2000) : sans objet

ZNIEFF DE TYPE 1 : sans objet

ZNIEFF DE TYPE 2 : sans objet



PROPOSITION DE ZONE D'ACCÉLÉRATION DES EnR

LOCALISATION / INFORMATIONS SUR LE SITE PROPOSÉ

COMMUNE : ROUMENGOUX

EPCI : CC DU PAYS DE MIREPOIX

DÉNOMINATION : GÎTE

PARCELLES : NON RENSEIGNÉ

SITE BASIAS (cercle rayon de 100 mètres) : non concerné

FILIÈRE EnR PRÉSENTIE : PHOTOVOLTAÏQUE

TYPE DE PROJET PRESSENTI : SUR TOITURES (BÂTIMENTS)

PROJET ENGAGÉ : NON RENSEIGNÉ

AUTRES INFORMATIONS concernant tout ou partie du site

Urbanisme

COMMUNE LOI MONTAGNE : non concerné

COMMUNE PNR : non concerné

COMMUNE PNR EXTENSION : non concerné

TYPE DOCUMENT URBANISME : PLU

ZONAGE DOCUMENT URBANISME : UA

Patrimoine

SITE INSCRIT : non concerné

SITE CLASSÉ : non concerné

SITE PATRIMONIAL REMARQUABLE : non concerné

PÉRIMÈTRE D'OPÉRATION GRAND SITE : non concerné

PÉRIMÈTRE DE PROTECTION DE MONUMENT HISTORIQUES : non concerné

SITE ARCHÉOLOGIQUE : non concerné

Risques naturels

RISQUE POTENTIEL D'INONDATION : sans objet

ALÉA FORT DES PPRN (INONDATION) : sans objet

ZONE ROUGE DES PPRN : sans objet

Agriculture

ÎLOT EXPLOITÉ DÉCLARÉ À LA PAC EN 2023 : sans objet

Biodiversité

CORRIDOR ÉCOLOGIQUE SCOT : sans objet

CORRIDOR ÉCOLOGIQUE SRCE HORS SCOT : sans objet

ZONE HUMIDE : sans objet

SITE DU CONSERVATOIRE D'ESPACES NATURELS : sans objet

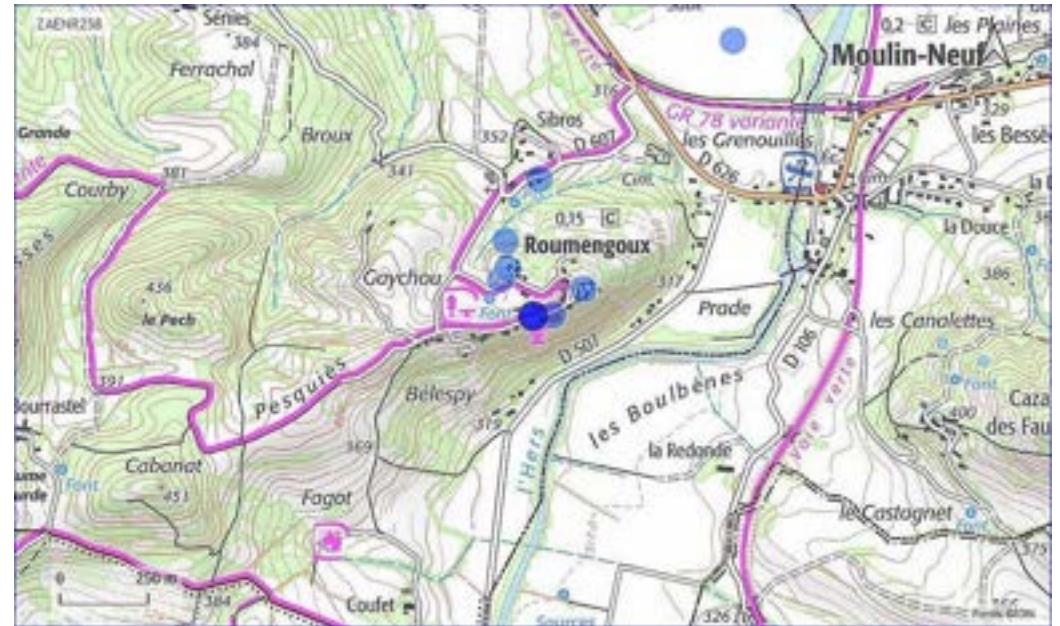
SITE NATURA 2000 ZPS (ZONE DE PROTECTION SPÉCIALE) : sans objet

SITE NATURA 2000 ZSC (ZONE SPÉCIALE DE CONSERVATION) : sans objet

HABITAT D'INTÉRÊT COMMUNAUTAIRE (NATURA 2000) : sans objet

ZNIEFF DE TYPE 1 : sans objet

ZNIEFF DE TYPE 2 : sans objet



PROPOSITION DE ZONE D'ACCÉLÉRATION DES EnR

LOCALISATION / INFORMATIONS SUR LE SITE PROPOSÉ

COMMUNE : ROUMENGOUX

EPCI : CC DU PAYS DE MIREPOIX

DÉNOMINATION : MAIRIE

PARCELLES : NON RENSEIGNÉ

SITE BASIAS (cercle rayon de 100 mètres) : non concerné

FILIÈRE EnR PRÉSENTIE : PHOTOVOLTAÏQUE

TYPE DE PROJET PRESSENTI : SUR TOITURES (BÂTIMENTS)

PROJET ENGAGÉ : NON RENSEIGNÉ

AUTRES INFORMATIONS concernant tout ou partie du site

Urbanisme

COMMUNE LOI MONTAGNE : non concerné

COMMUNE PNR : non concerné

COMMUNE PNR EXTENSION : non concerné

TYPE DOCUMENT URBANISME : PLU

ZONAGE DOCUMENT URBANISME : UA

Patrimoine

SITE INSCRIT : non concerné

SITE CLASSÉ : non concerné

SITE PATRIMONIAL REMARQUABLE : non concerné

PÉRIMÈTRE D'OPÉRATION GRAND SITE : non concerné

PÉRIMÈTRE DE PROTECTION DE MONUMENT HISTORIQUES : non concerné

SITE ARCHÉOLOGIQUE : non concerné

Risques naturels

RISQUE POTENTIEL D'INONDATION : sans objet

ALÉA FORT DES PPRN (INONDATION) : sans objet

ZONE ROUGE DES PPRN : sans objet

Agriculture

ÎLOT EXPLOITÉ DÉCLARÉ À LA PAC EN 2023 : sans objet

Biodiversité

CORRIDOR ÉCOLOGIQUE SCOT : sans objet

CORRIDOR ÉCOLOGIQUE SRCE HORS SCOT : sans objet

ZONE HUMIDE : sans objet

SITE DU CONSERVATOIRE D'ESPACES NATURELS : sans objet

SITE NATURA 2000 ZPS (ZONE DE PROTECTION SPÉCIALE) : sans objet

SITE NATURA 2000 ZSC (ZONE SPÉCIALE DE CONSERVATION) : sans objet

HABITAT D'INTÉRÊT COMMUNAUTAIRE (NATURA 2000) : sans objet

ZNIEFF DE TYPE 1 : sans objet

ZNIEFF DE TYPE 2 : sans objet



PROPOSITION DE ZONE D'ACCÉLÉRATION DES EnR

LOCALISATION / INFORMATIONS SUR LE SITE PROPOSÉ

COMMUNE : ROUMENGOUX

EPCI : CC DU PAYS DE MIREPOIX

DÉNOMINATION : TERRAIN

PARCELLES : NON RENSEIGNÉ

SITE BASIAS (cercle rayon de 100 mètres) : non concerné

FILIÈRE EnR PRÉSENTIE : PHOTOVOLTAÏQUE

TYPE DE PROJET PRESSENTI : AU SOL

PROJET ENGAGÉ : NON RENSEIGNÉ

AUTRES INFORMATIONS concernant tout ou partie du site

Urbanisme

COMMUNE LOI MONTAGNE : non concerné

COMMUNE PNR : non concerné

COMMUNE PNR EXTENSION : non concerné

TYPE DOCUMENT URBANISME : PLU

ZONAGE DOCUMENT URBANISME : N,A

Patrimoine

SITE INSCRIT : non concerné

SITE CLASSÉ : non concerné

SITE PATRIMONIAL REMARQUABLE : non concerné

PÉRIMÈTRE D'OPÉRATION GRAND SITE : non concerné

PÉRIMÈTRE DE PROTECTION DE MONUMENT HISTORIQUES : non concerné

SITE ARCHÉOLOGIQUE : non concerné

Risques naturels

RISQUE POTENTIEL D'INONDATION : non concerné

ALÉA FORT DES PPRN (INONDATION) : non concerné

ZONE ROUGE DES PPRN : non concerné

Agriculture

ÎLOT EXPLOITÉ DÉCLARÉ À LA PAC EN 2023 : non concerné

Biodiversité

CORRIDOR ÉCOLOGIQUE SCOT : non concerné

CORRIDOR ÉCOLOGIQUE SRCE HORS SCOT : non concerné

ZONE HUMIDE : non concerné

SITE DU CONSERVATOIRE D'ESPACES NATURELS : non concerné

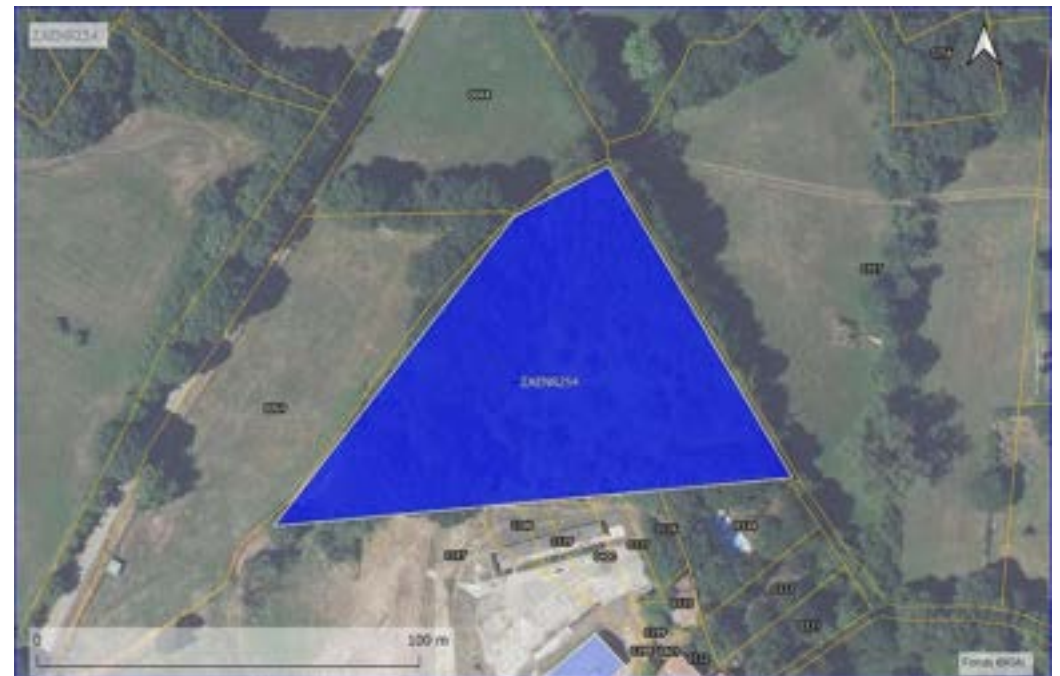
SITE NATURA 2000 ZPS (ZONE DE PROTECTION SPÉCIALE) : non concerné

SITE NATURA 2000 ZSC (ZONE SPÉCIALE DE CONSERVATION) : non concerné

HABITAT D'INTÉRÊT COMMUNAUTAIRE (NATURA 2000) : non concerné

ZNIEFF DE TYPE 1 : LAC DE MONTBEL ET PARTIE ORIENTALE DU BAS PAYS D'OLMES

ZNIEFF DE TYPE 2 : COTEAUX DU PALASSOU



Enjeux forts avérés : Espace naturel, agricole ou forestier

PROPOSITION DE ZONE D'ACCÉLÉRATION DES EnR

LOCALISATION / INFORMATIONS SUR LE SITE PROPOSÉ

COMMUNE : ROUMENGOUX

EPCI : CC DU PAYS DE MIREPOIX

DÉNOMINATION : TOITURE

PARCELLES : NON RENSEIGNÉ

SITE BASIAS (cercle rayon de 100 mètres) : non concerné

FILIÈRE EnR PRÉSENTIE : PHOTOVOLTAÏQUE

TYPE DE PROJET PRESSENTI : SUR TOITURES (BÂTIMENTS)

PROJET ENGAGÉ : NON RENSEIGNÉ

AUTRES INFORMATIONS concernant tout ou partie du site

Urbanisme

COMMUNE LOI MONTAGNE : non concerné

COMMUNE PNR : non concerné

COMMUNE PNR EXTENSION : non concerné

TYPE DOCUMENT URBANISME : PLU

ZONAGE DOCUMENT URBANISME : AU, UA

Patrimoine

SITE INSCRIT : non concerné

SITE CLASSÉ : non concerné

SITE PATRIMONIAL REMARQUABLE : non concerné

PÉRIMÈTRE D'OPÉRATION GRAND SITE : non concerné

PÉRIMÈTRE DE PROTECTION DE MONUMENT HISTORIQUES : non concerné

SITE ARCHÉOLOGIQUE : non concerné

Risques naturels

RISQUE POTENTIEL D'INONDATION : sans objet

ALÉA FORT DES PPRN (INONDATION) : sans objet

ZONE ROUGE DES PPRN : sans objet

Agriculture

ÎLOT EXPLOITÉ DÉCLARÉ À LA PAC EN 2023 : sans objet

Biodiversité

CORRIDOR ÉCOLOGIQUE SCOT : sans objet

CORRIDOR ÉCOLOGIQUE SRCE HORS SCOT : sans objet

ZONE HUMIDE : sans objet

SITE DU CONSERVATOIRE D'ESPACES NATURELS : sans objet

SITE NATURA 2000 ZPS (ZONE DE PROTECTION SPÉCIALE) : sans objet

SITE NATURA 2000 ZSC (ZONE SPÉCIALE DE CONSERVATION) : sans objet

HABITAT D'INTÉRÊT COMMUNAUTAIRE (NATURA 2000) : sans objet

ZNIEFF DE TYPE 1 : sans objet

ZNIEFF DE TYPE 2 : sans objet



PROPOSITION DE ZONE D'ACCÉLÉRATION DES EnR

LOCALISATION / INFORMATIONS SUR LE SITE PROPOSÉ

COMMUNE : ROUMENGOUX

EPCI : CC DU PAYS DE MIREPOIX

DÉNOMINATION : TOITURE 1

PARCELLES : NON RENSEIGNÉ

SITE BASIAS (cercle rayon de 100 mètres) : non concerné

FILIÈRE EnR PRÉSENTIE : PHOTOVOLTAÏQUE

TYPE DE PROJET PRESSENTI : SUR TOITURES (BÂTIMENTS)

PROJET ENGAGÉ : NON RENSEIGNÉ

AUTRES INFORMATIONS concernant tout ou partie du site

Urbanisme

COMMUNE LOI MONTAGNE : non concerné

COMMUNE PNR : non concerné

COMMUNE PNR EXTENSION : non concerné

TYPE DOCUMENT URBANISME : PLU

ZONAGE DOCUMENT URBANISME : A

Patrimoine

SITE INSCRIT : non concerné

SITE CLASSÉ : non concerné

SITE PATRIMONIAL REMARQUABLE : non concerné

PÉRIMÈTRE D'OPÉRATION GRAND SITE : non concerné

PÉRIMÈTRE DE PROTECTION DE MONUMENT HISTORIQUES : non concerné

SITE ARCHÉOLOGIQUE : non concerné

Risques naturels

RISQUE POTENTIEL D'INONDATION : sans objet

ALÉA FORT DES PPRN (INONDATION) : sans objet

ZONE ROUGE DES PPRN : sans objet

Agriculture

ÎLOT EXPLOITÉ DÉCLARÉ À LA PAC EN 2023 : sans objet

Biodiversité

CORRIDOR ÉCOLOGIQUE SCOT : sans objet

CORRIDOR ÉCOLOGIQUE SRCE HORS SCOT : sans objet

ZONE HUMIDE : sans objet

SITE DU CONSERVATOIRE D'ESPACES NATURELS : sans objet

SITE NATURA 2000 ZPS (ZONE DE PROTECTION SPÉCIALE) : sans objet

SITE NATURA 2000 ZSC (ZONE SPÉCIALE DE CONSERVATION) : sans objet

HABITAT D'INTÉRÊT COMMUNAUTAIRE (NATURA 2000) : sans objet

ZNIEFF DE TYPE 1 : sans objet

ZNIEFF DE TYPE 2 : sans objet



PROPOSITION DE ZONE D'ACCÉLÉRATION DES EnR

LOCALISATION / INFORMATIONS SUR LE SITE PROPOSÉ

COMMUNE : ROUMENGOUX

EPCI : CC DU PAYS DE MIREPOIX

DÉNOMINATION : TOITURE 2

PARCELLES : NON RENSEIGNÉ

SITE BASIAS (cercle rayon de 100 mètres) : non concerné

FILIÈRE EnR PRÉSENTIE : PHOTOVOLTAÏQUE

TYPE DE PROJET PRESSENTI : SUR TOITURES (BÂTIMENTS)

PROJET ENGAGÉ : NON RENSEIGNÉ

AUTRES INFORMATIONS concernant tout ou partie du site

Urbanisme

COMMUNE LOI MONTAGNE : non concerné

COMMUNE PNR : non concerné

COMMUNE PNR EXTENSION : non concerné

TYPE DOCUMENT URBANISME : PLU

ZONAGE DOCUMENT URBANISME : UB

Patrimoine

SITE INSCRIT : non concerné

SITE CLASSÉ : non concerné

SITE PATRIMONIAL REMARQUABLE : non concerné

PÉRIMÈTRE D'OPÉRATION GRAND SITE : non concerné

PÉRIMÈTRE DE PROTECTION DE MONUMENT HISTORIQUES : non concerné

SITE ARCHÉOLOGIQUE : non concerné

Risques naturels

RISQUE POTENTIEL D'INONDATION : sans objet

ALÉA FORT DES PPRN (INONDATION) : sans objet

ZONE ROUGE DES PPRN : sans objet

Agriculture

ÎLOT EXPLOITÉ DÉCLARÉ À LA PAC EN 2023 : sans objet

Biodiversité

CORRIDOR ÉCOLOGIQUE SCOT : sans objet

CORRIDOR ÉCOLOGIQUE SRCE HORS SCOT : sans objet

ZONE HUMIDE : sans objet

SITE DU CONSERVATOIRE D'ESPACES NATURELS : sans objet

SITE NATURA 2000 ZPS (ZONE DE PROTECTION SPÉCIALE) : sans objet

SITE NATURA 2000 ZSC (ZONE SPÉCIALE DE CONSERVATION) : sans objet

HABITAT D'INTÉRÊT COMMUNAUTAIRE (NATURA 2000) : sans objet

ZNIEFF DE TYPE 1 : sans objet

ZNIEFF DE TYPE 2 : sans objet



PROPOSITION DE ZONE D'ACCÉLÉRATION DES EnR

LOCALISATION / INFORMATIONS SUR LE SITE PROPOSÉ

COMMUNE : SAINT-AMADOU

EPCI : CC DES PORTES D'ARIÈGE PYRÉNÉES

DÉNOMINATION : STRUCTURE FORESTIÈRE - DÉCHARGE - FICHE BASIAS - RÉF MPY0902121

PARCELLES : SECTION A, N° 3618

SITE BASIAS (cercle rayon de 100 mètres) : MPY0902121

FILIÈRE EnR PRÉSENTIE : PHOTOVOLTAÏQUE

TYPE DE PROJET PRESSENTI : AU SOL

PROJET ENGAGÉ : NON RENSEIGNÉ

AUTRES INFORMATIONS concernant tout ou partie du site

Urbanisme

COMMUNE LOI MONTAGNE : non concerné

COMMUNE PNR : non concerné

COMMUNE PNR EXTENSION : non concerné

TYPE DOCUMENT URBANISME : CC

ZONAGE DOCUMENT URBANISME : N

Patrimoine

SITE INSCRIT : non concerné

SITE CLASSÉ : non concerné

SITE PATRIMONIAL REMARQUABLE : non concerné

PÉRIMÈTRE D'OPÉRATION GRAND SITE : non concerné

PÉRIMÈTRE DE PROTECTION DE MONUMENT HISTORIQUES : non concerné

SITE ARCHÉOLOGIQUE : non concerné

Risques naturels

RISQUE POTENTIEL D'INONDATION : non concerné

ALÉA FORT DES PPRN (INONDATION) : non concerné

ZONE ROUGE DES PPRN : non concerné

Agriculture

ÎLOT EXPLOITÉ DÉCLARÉ À LA PAC EN 2023 : concerné

Biodiversité

CORRIDOR ÉCOLOGIQUE SCOT : non concerné

CORRIDOR ÉCOLOGIQUE SRCE HORS SCOT : non concerné

ZONE HUMIDE : non concerné

SITE DU CONSERVATOIRE D'ESPACES NATURELS : non concerné

SITE NATURA 2000 ZPS (ZONE DE PROTECTION SPÉCIALE) : non concerné

SITE NATURA 2000 ZSC (ZONE SPÉCIALE DE CONSERVATION) : non concerné

HABITAT D'INTÉRÊT COMMUNAUTAIRE (NATURA 2000) : non concerné

ZNIEFF DE TYPE 1 : BOSQUETS DE LAS GARROS À LA PRADASSE ET AÉRODROME DE PAMIERS

ZNIEFF DE TYPE 2 : BASSE PLAINES DE L'ARIÈGE ET DE L'HERS



Observations : Tout ou partie déjà anthropisé (site pollué ou carrière ou ancien site de dépôt de déchets)

PROPOSITION DE ZONE D'ACCÉLÉRATION DES EnR

LOCALISATION / INFORMATIONS SUR LE SITE PROPOSÉ

COMMUNE : SAINT-GIRONS

EPCI : CC COUSERANS-PYRÉNÉES

DÉNOMINATION : BORDS DU SALAT

PARCELLES : SECTION C, N° 1060, N° 1058, N° 826, N° 812, N° 800, N° 558

SITE BASIAS (cercle rayon de 100 mètres) : non concerné

FILIÈRE EnR PRÉSENTIE : PHOTOVOLTAÏQUE, SOLAIRE THERMIQUE

TYPE DE PROJET PRESSENTI :

PROJET ENGAGÉ : OUI

AUTRES INFORMATIONS concernant tout ou partie du site

Urbanisme

COMMUNE LOI MONTAGNE : concerné

COMMUNE PNR : concerné

COMMUNE PNR EXTENSION : non concerné

TYPE DOCUMENT URBANISME : non concerné

ZONAGE DOCUMENT URBANISME : non concerné

Patrimoine

SITE INSCRIT : non concerné

SITE CLASSÉ : non concerné

SITE PATRIMONIAL REMARQUABLE : non concerné

PÉRIMÈTRE D'OPÉRATION GRAND SITE : non concerné

PÉRIMÈTRE DE PROTECTION DE MONUMENT HISTORIQUES : non concerné

SITE ARCHÉOLOGIQUE : non concerné

Risques naturels

RISQUE POTENTIEL D'INONDATION : non concerné

ALÉA FORT DES PPRN (INONDATION) : INONDATION ALÉA FORT

ZONE ROUGE DES PPRN : concerné

Agriculture

ÎLOT EXPLOITÉ DÉCLARÉ À LA PAC EN 2023 : concerné

Biodiversité

CORRIDOR ÉCOLOGIQUE SCOT : non concerné

CORRIDOR ÉCOLOGIQUE SRCE HORS SCOT : non concerné

ZONE HUMIDE : non concerné

SITE DU CONSERVATOIRE D'ESPACES NATURELS : non concerné

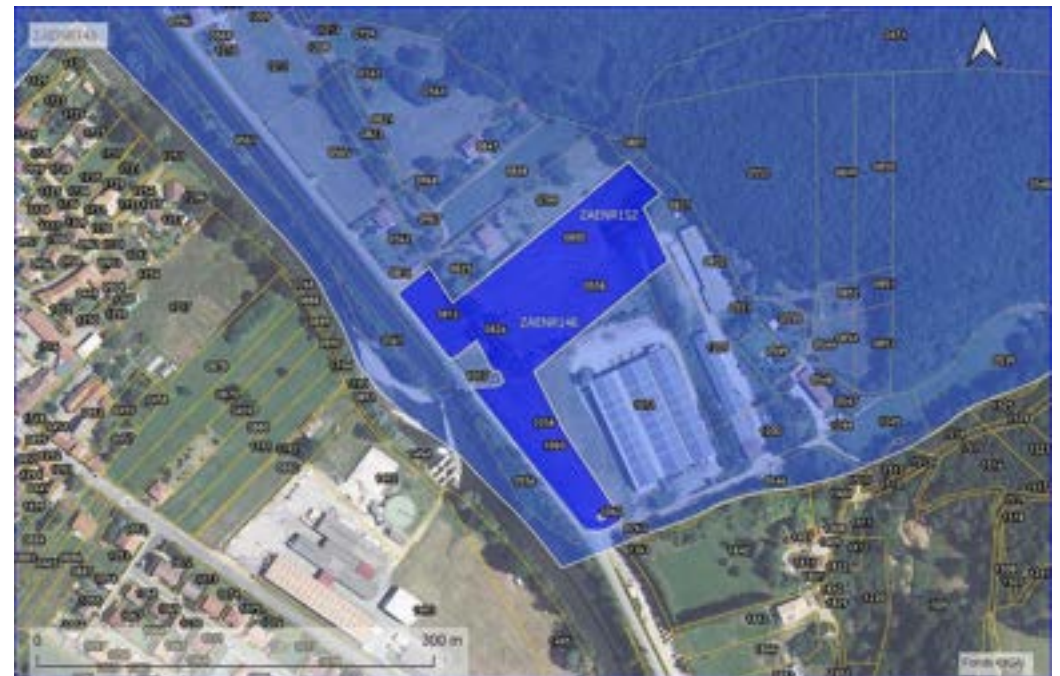
SITE NATURA 2000 ZPS (ZONE DE PROTECTION SPÉCIALE) : non concerné

SITE NATURA 2000 ZSC (ZONE SPÉCIALE DE CONSERVATION) : non concerné

HABITAT D'INTÉRÊT COMMUNAUTAIRE (NATURA 2000) : non concerné

ZNIEFF DE TYPE 1 : MASSIF DE L'ARIZE, VERSANT NORD

ZNIEFF DE TYPE 2 : MASSIF DE L'ARIZE



Enjeux forts avérés : Espace naturel, agricole ou forestier

PROPOSITION DE ZONE D'ACCÉLÉRATION DES EnR

LOCALISATION / INFORMATIONS SUR LE SITE PROPOSÉ

COMMUNE : SAINT-GIRONS

EPCI : CC COUSERANS-PYRÉNÉES

DÉNOMINATION : CENTRALE SOLAIRE PHOTOVOLTAÏQUE DE LÉDAR

PARCELLES : SECTION D, N° 1353, N° 1355, N° 1356, N° 1357, N° 1361, N° 1364, N° 1365, N° 2

SITE BASIAS (cercle rayon de 100 mètres) : non concerné

FILIÈRE EnR PRÉSENTIE : PHOTOVOLTAÏQUE

TYPE DE PROJET PRESSENTI : AU SOL

PROJET ENGAGÉ : NON RENSEIGNÉ

AUTRES INFORMATIONS concernant tout ou partie du site

Urbanisme

COMMUNE LOI MONTAGNE : concerné

COMMUNE PNR : concerné

COMMUNE PNR EXTENSION : non concerné

TYPE DOCUMENT URBANISME : non concerné

ZONAGE DOCUMENT URBANISME : non concerné

Patrimoine

SITE INSCRIT : non concerné

SITE CLASSÉ : non concerné

SITE PATRIMONIAL REMARQUABLE : non concerné

PÉRIMÈTRE D'OPÉRATION GRAND SITE : non concerné

PÉRIMÈTRE DE PROTECTION DE MONUMENT HISTORIQUES : non concerné

SITE ARCHÉOLOGIQUE : non concerné

Risques naturels

RISQUE POTENTIEL D'INONDATION : non concerné

ALÉA FORT DES PPRN (INONDATION) : CRUE TORRENTIELLE ALÉA FORT

ZONE ROUGE DES PPRN : concerné

Agriculture

ÎLOT EXPLOITÉ DÉCLARÉ À LA PAC EN 2023 : non concerné

Biodiversité

CORRIDOR ÉCOLOGIQUE SCOT : non concerné

CORRIDOR ÉCOLOGIQUE SRCE HORS SCOT : non concerné

ZONE HUMIDE : non concerné

SITE DU CONSERVATOIRE D'ESPACES NATURELS : non concerné

SITE NATURA 2000 ZPS (ZONE DE PROTECTION SPÉCIALE) : non concerné

SITE NATURA 2000 ZSC (ZONE SPÉCIALE DE CONSERVATION) : non concerné

HABITAT D'INTÉRÊT COMMUNAUTAIRE (NATURA 2000) : non concerné

ZNIEFF DE TYPE 1 : PARTIE AVAL DU LEZ ENTRE LES BORDES SUR LEZ ET SAINT-GIRONS

ZNIEFF DE TYPE 2 : non concerné



Observations : Tout ou partie déjà anthropisé (site pollué ou carrière ou ancien site de dépôt de déchets), deux projets en instruction.

PROPOSITION DE ZONE D'ACCÉLÉRATION DES EnR

LOCALISATION / INFORMATIONS SUR LE SITE PROPOSÉ

COMMUNE : SAINT-GIRONS

EPCI : CC COUSERANS-PYRÉNÉES

DÉNOMINATION : COMMUNE DE SAINT-GIRONS

PARCELLES : MULTIPLES

SITE BASIAS (cercle rayon de 100 mètres) : non concerné

FILIÈRE EnR PRÉSENTIE : PHOTOVOLTAÏQUE

TYPE DE PROJET PRESSENTI : SUR TOITURES (BÂTIMENTS), SUR OMBRIÈRES

PROJET ENGAGÉ : NON RENSEIGNÉ

AUTRES INFORMATIONS concernant tout ou partie du site

Urbanisme

COMMUNE LOI MONTAGNE : concerné

COMMUNE PNR : concerné

COMMUNE PNR EXTENSION : non concerné

TYPE DOCUMENT URBANISME : non concerné

ZONAGE DOCUMENT URBANISME : non concerné

Patrimoine

SITE INSCRIT : Concerné

SITE CLASSÉ : non concerné

SITE PATRIMONIAL REMARQUABLE : non concerné

PÉRIMÈTRE D'OPÉRATION GRAND SITE : non concerné

PÉRIMÈTRE DE PROTECTION DE MONUMENT HISTORIQUES : Concerné

SITE ARCHÉOLOGIQUE : non concerné

Risques naturels

RISQUE POTENTIEL D'INONDATION : Concerné

ALÉA FORT DES PPRN (INONDATION) : Concerné

ZONE ROUGE DES PPRN : concerné

Agriculture

ÎLOT EXPLOITÉ DÉCLARÉ À LA PAC EN 2023 : concerné

Biodiversité

CORRIDOR ÉCOLOGIQUE SCOT : non concerné

CORRIDOR ÉCOLOGIQUE SRCE HORS SCOT : Concerné

ZONE HUMIDE : non concerné

SITE DU CONSERVATOIRE D'ESPACES NATURELS : non concerné

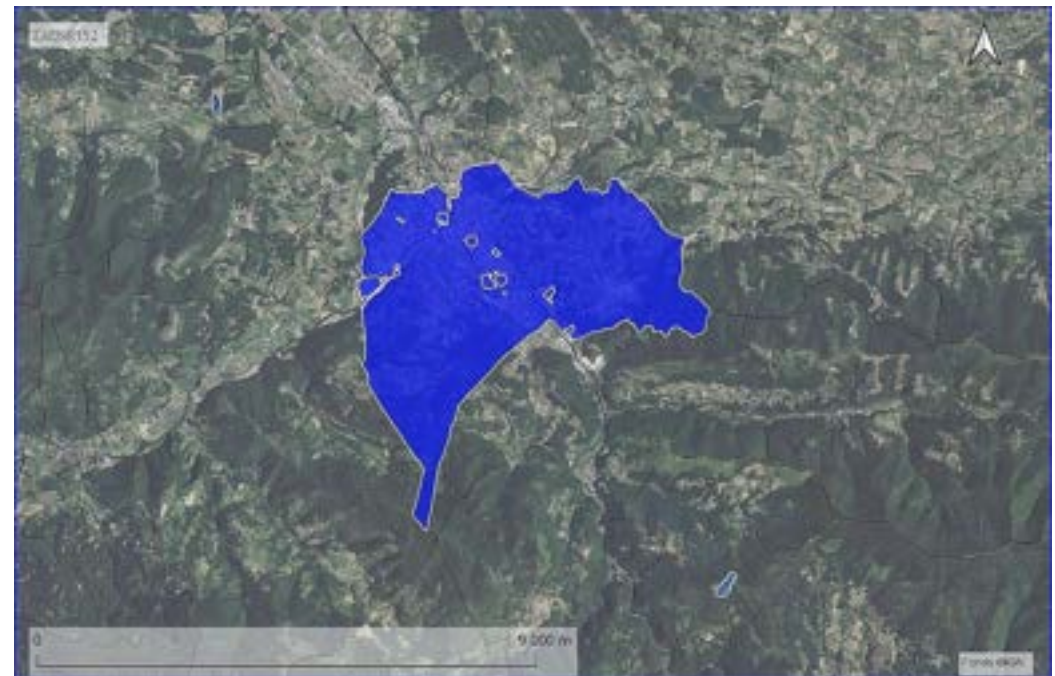
SITE NATURA 2000 ZPS (ZONE DE PROTECTION SPÉCIALE) : non concerné

SITE NATURA 2000 ZSC (ZONE SPÉCIALE DE CONSERVATION) : Concerné

HABITAT D'INTÉRÊT COMMUNAUTAIRE (NATURA 2000) : non concerné

ZNIEFF DE TYPE 1 : Concerné

ZNIEFF DE TYPE 2 : Concerné



Enjeux forts avérés : Plusieurs périmètres MH à considérer

PROPOSITION DE ZONE D'ACCÉLÉRATION DES EnR

LOCALISATION / INFORMATIONS SUR LE SITE PROPOSÉ

COMMUNE : SAINT-GIRONS
EPCI : CC COUSERANS-PYRÉNÉES
DÉNOMINATION : DIGUE BALAGUÉ SUR LE LEZ
PARCELLES : NON CADASTRÉE
SITE BASIAS (cercle rayon de 100 mètres) : non concerné
FILIÈRE EnR PRÉSENTIE : HYDROÉLECTRICITÉ
TYPE DE PROJET PRESSENTI :
PROJET ENGAGÉ : NON RENSEIGNÉ

AUTRES INFORMATIONS concernant tout ou partie du site

Urbanisme

COMMUNE LOI MONTAGNE : concerné
COMMUNE PNR : concerné
COMMUNE PNR EXTENSION : non concerné
TYPE DOCUMENT URBANISME : non concerné
ZONAGE DOCUMENT URBANISME : non concerné

Patrimoine

SITE INSCRIT : non concerné
SITE CLASSÉ : non concerné
SITE PATRIMONIAL REMARQUABLE : non concerné
PÉRIMÈTRE D'OPÉRATION GRAND SITE : non concerné
PÉRIMÈTRE DE PROTECTION DE MONUMENT HISTORIQUES : MONUMENT-AUX-MORTS-DE-LA
SITE ARCHÉOLOGIQUE : non concerné

Risques naturels

RISQUE POTENTIEL D'INONDATION : SALAT SAINT-GIRONS 4500
ALÉA FORT DES PPRN (INONDATION) : INONDATION ALÉA FORT
ZONE ROUGE DES PPRN : concerné

Agriculture

ÎLOT EXPLOITÉ DÉCLARÉ À LA PAC EN 2023 : non concerné

Biodiversité

CORRIDOR ÉCOLOGIQUE SCOT : non concerné
CORRIDOR ÉCOLOGIQUE SRCE HORS SCOT : non concerné
ZONE HUMIDE : non concerné
SITE DU CONSERVATOIRE D'ESPACES NATURELS : non concerné
SITE NATURA 2000 ZPS (ZONE DE PROTECTION SPÉCIALE) : non concerné
SITE NATURA 2000 ZSC (ZONE SPÉCIALE DE CONSERVATION) : GARONNE, ARIÈGE, HERS, S
HABITAT D'INTÉRÊT COMMUNAUTAIRE (NATURA 2000) : non concerné
ZNIEFF DE TYPE 1 : PARTIE AVAL DU LEZ ENTRE LES BORDES SUR LEZ ET SAINT-GIRONS
ZNIEFF DE TYPE 2 : non concerné



Enjeux forts avérés : Enjeux environnementaux forts, étude d'optimisation de seuil existant possible

PROPOSITION DE ZONE D'ACCÉLÉRATION DES EnR

LOCALISATION / INFORMATIONS SUR LE SITE PROPOSÉ

COMMUNE : SAINT-GIRONS

EPCI : CC COUSERANS-PYRÉNÉES

DÉNOMINATION : DIGUE SUR LE LEZ

PARCELLES : SECTION A, N° 812, N° 1183

SITE BASIAS (cercle rayon de 100 mètres) : non concerné

FILIÈRE EnR PRÉSENTIE : HYDROÉLECTRICITÉ

TYPE DE PROJET PRESSENTI :

PROJET ENGAGÉ : NON RENSEIGNÉ

AUTRES INFORMATIONS concernant tout ou partie du site

Urbanisme

COMMUNE LOI MONTAGNE : concerné

COMMUNE PNR : concerné

COMMUNE PNR EXTENSION : non concerné

TYPE DOCUMENT URBANISME : non concerné

ZONAGE DOCUMENT URBANISME : non concerné

Patrimoine

SITE INSCRIT : non concerné

SITE CLASSÉ : non concerné

SITE PATRIMONIAL REMARQUABLE : non concerné

PÉRIMÈTRE D'OPÉRATION GRAND SITE : non concerné

PÉRIMÈTRE DE PROTECTION DE MONUMENT HISTORIQUES : MONUMENT-AUX-MORTS-DE-LA

SITE ARCHÉOLOGIQUE : non concerné

Risques naturels

RISQUE POTENTIEL D'INONDATION : non concerné

ALÉA FORT DES PPRN (INONDATION) : CRUE TORRENTIELLE ALÉA FORT

ZONE ROUGE DES PPRN : concerné

Agriculture

ÎLOT EXPLOITÉ DÉCLARÉ À LA PAC EN 2023 : non concerné

Biodiversité

CORRIDOR ÉCOLOGIQUE SCOT : non concerné

CORRIDOR ÉCOLOGIQUE SRCE HORS SCOT : non concerné

ZONE HUMIDE : non concerné

SITE DU CONSERVATOIRE D'ESPACES NATURELS : non concerné

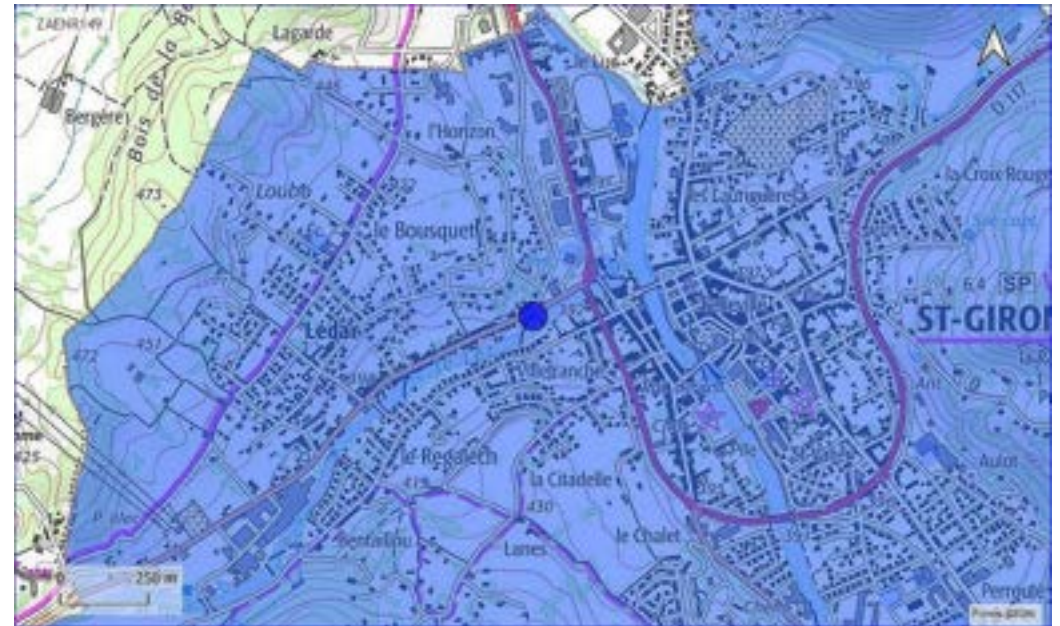
SITE NATURA 2000 ZPS (ZONE DE PROTECTION SPÉCIALE) : non concerné

SITE NATURA 2000 ZSC (ZONE SPÉCIALE DE CONSERVATION) : non concerné

HABITAT D'INTÉRÊT COMMUNAUTAIRE (NATURA 2000) : non concerné

ZNIEFF DE TYPE 1 : non concerné

ZNIEFF DE TYPE 2 : non concerné



Enjeux forts avérés : Enjeux environnementaux forts, étude d'optimisation de seuil existant possible

PROPOSITION DE ZONE D'ACCÉLÉRATION DES EnR

LOCALISATION / INFORMATIONS SUR LE SITE PROPOSÉ

COMMUNE : SAINT-GIRONS

EPCI : CC COUSERANS-PYRÉNÉES

DÉNOMINATION : LÉDAR - CENTRALE

PARCELLES : SECTION D, N° 1461

SITE BASIAS (cercle rayon de 100 mètres) : non concerné

FILIÈRE EnR PRÉSENTIE : HYDROÉLECTRICITÉ

TYPE DE PROJET PRESSENTI :

PROJET ENGAGÉ : NON RENSEIGNÉ

AUTRES INFORMATIONS concernant tout ou partie du site

Urbanisme

COMMUNE LOI MONTAGNE : concerné

COMMUNE PNR : concerné

COMMUNE PNR EXTENSION : non concerné

TYPE DOCUMENT URBANISME : non concerné

ZONAGE DOCUMENT URBANISME : non concerné

Patrimoine

SITE INSCRIT : non concerné

SITE CLASSÉ : non concerné

SITE PATRIMONIAL REMARQUABLE : non concerné

PÉRIMÈTRE D'OPÉRATION GRAND SITE : non concerné

PÉRIMÈTRE DE PROTECTION DE MONUMENT HISTORIQUES : non concerné

SITE ARCHÉOLOGIQUE : non concerné

Risques naturels

RISQUE POTENTIEL D'INONDATION : non concerné

ALÉA FORT DES PPRN (INONDATION) : CRUE TORRENTIELLE ALÉA FORT

ZONE ROUGE DES PPRN : concerné

Agriculture

ÎLOT EXPLOITÉ DÉCLARÉ À LA PAC EN 2023 : non concerné

Biodiversité

CORRIDOR ÉCOLOGIQUE SCOT : non concerné

CORRIDOR ÉCOLOGIQUE SRCE HORS SCOT : non concerné

ZONE HUMIDE : non concerné

SITE DU CONSERVATOIRE D'ESPACES NATURELS : non concerné

SITE NATURA 2000 ZPS (ZONE DE PROTECTION SPÉCIALE) : non concerné

SITE NATURA 2000 ZSC (ZONE SPÉCIALE DE CONSERVATION) : non concerné

HABITAT D'INTÉRÊT COMMUNAUTAIRE (NATURA 2000) : non concerné

ZNIEFF DE TYPE 1 : PARTIE AVAL DU LEZ ENTRE LES BORDES SUR LEZ ET SAINT-GIRONS

ZNIEFF DE TYPE 2 : non concerné



Enjeux forts avérés : Enjeux environnementaux forts, étude d'optimisation de seuil existant possible

PROPOSITION DE ZONE D'ACCÉLÉRATION DES EnR

LOCALISATION / INFORMATIONS SUR LE SITE PROPOSÉ

COMMUNE : SAINT-GIRONS

EPCI : CC COUSERANS-PYRÉNÉES

DÉNOMINATION : MOULIN DE LA FONDERIE

PARCELLES : SECTION B, N° 1516, N° 1514

SITE BASIAS (cercle rayon de 100 mètres) : non concerné

FILIÈRE EnR PRÉSENTIE : HYDROÉLECTRICITÉ

TYPE DE PROJET PRESSENTI :

PROJET ENGAGÉ : NON RENSEIGNÉ

AUTRES INFORMATIONS concernant tout ou partie du site

Urbanisme

COMMUNE LOI MONTAGNE : concerné

COMMUNE PNR : concerné

COMMUNE PNR EXTENSION : non concerné

TYPE DOCUMENT URBANISME : non concerné

ZONAGE DOCUMENT URBANISME : non concerné

Patrimoine

SITE INSCRIT : non concerné

SITE CLASSÉ : non concerné

SITE PATRIMONIAL REMARQUABLE : non concerné

PÉRIMÈTRE D'OPÉRATION GRAND SITE : non concerné

PÉRIMÈTRE DE PROTECTION DE MONUMENT HISTORIQUES : MONUMENT-AUX-MORTS-DE-LA

SITE ARCHÉOLOGIQUE : non concerné

Risques naturels

RISQUE POTENTIEL D'INONDATION : SALAT SAINT-GIRONS 4500

ALÉA FORT DES PPRN (INONDATION) : INONDATION ALÉA FORT

ZONE ROUGE DES PPRN : concerné

Agriculture

ÎLOT EXPLOITÉ DÉCLARÉ À LA PAC EN 2023 : non concerné

Biodiversité

CORRIDOR ÉCOLOGIQUE SCOT : non concerné

CORRIDOR ÉCOLOGIQUE SRCE HORS SCOT : non concerné

ZONE HUMIDE : non concerné

SITE DU CONSERVATOIRE D'ESPACES NATURELS : non concerné

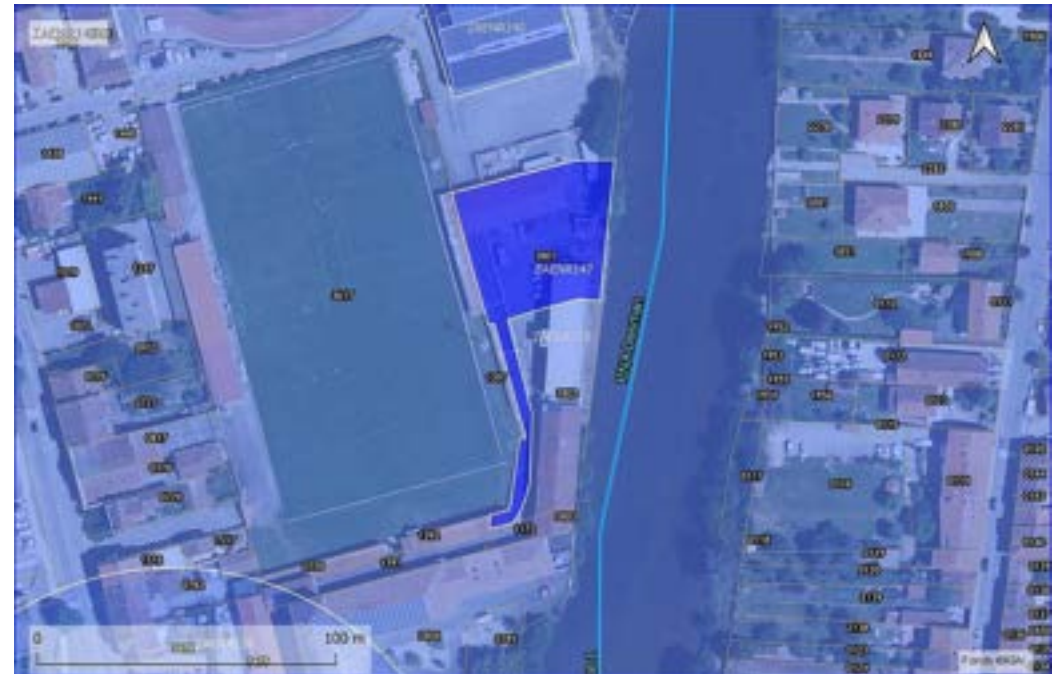
SITE NATURA 2000 ZPS (ZONE DE PROTECTION SPÉCIALE) : non concerné

SITE NATURA 2000 ZSC (ZONE SPÉCIALE DE CONSERVATION) : GARONNE, ARIÈGE, HERS, S

HABITAT D'INTÉRÊT COMMUNAUTAIRE (NATURA 2000) : non concerné

ZNIEFF DE TYPE 1 : LE SALAT ET LE LENS

ZNIEFF DE TYPE 2 : non concerné



Enjeux forts avérés : Enjeux environnementaux forts, étude d'optimisation de seuil existant possible

PROPOSITION DE ZONE D'ACCÉLÉRATION DES EnR

LOCALISATION / INFORMATIONS SUR LE SITE PROPOSÉ

COMMUNE : SAINT-GIRONS

EPCI : CC COUSERANS-PYRÉNÉES

DÉNOMINATION : PALÉTÈS

PARCELLES : SECTION C, N° 1173 ET N° 621

SITE BASIAS (cercle rayon de 100 mètres) : non concerné

FILIÈRE EnR PRÉSENTIE : PHOTOVOLTAÏQUE, SOLAIRE THERMIQUE

TYPE DE PROJET PRESSENTI :

PROJET ENGAGÉ : OUI

AUTRES INFORMATIONS concernant tout ou partie du site

Urbanisme

COMMUNE LOI MONTAGNE : concerné

COMMUNE PNR : concerné

COMMUNE PNR EXTENSION : non concerné

TYPE DOCUMENT URBANISME : non concerné

ZONAGE DOCUMENT URBANISME : non concerné

Patrimoine

SITE INSCRIT : non concerné

SITE CLASSÉ : non concerné

SITE PATRIMONIAL REMARQUABLE : non concerné

PÉRIMÈTRE D'OPÉRATION GRAND SITE : non concerné

PÉRIMÈTRE DE PROTECTION DE MONUMENT HISTORIQUES : non concerné

SITE ARCHÉOLOGIQUE : non concerné

Risques naturels

RISQUE POTENTIEL D'INONDATION : non concerné

ALÉA FORT DES PPRN (INONDATION) : CRUE TORRENTIELLE ALÉA FORT

ZONE ROUGE DES PPRN : concerné

Agriculture

ÎLOT EXPLOITÉ DÉCLARÉ À LA PAC EN 2023 : non concerné

Biodiversité

CORRIDOR ÉCOLOGIQUE SCOT : non concerné

CORRIDOR ÉCOLOGIQUE SRCE HORS SCOT : non concerné

ZONE HUMIDE : non concerné

SITE DU CONSERVATOIRE D'ESPACES NATURELS : non concerné

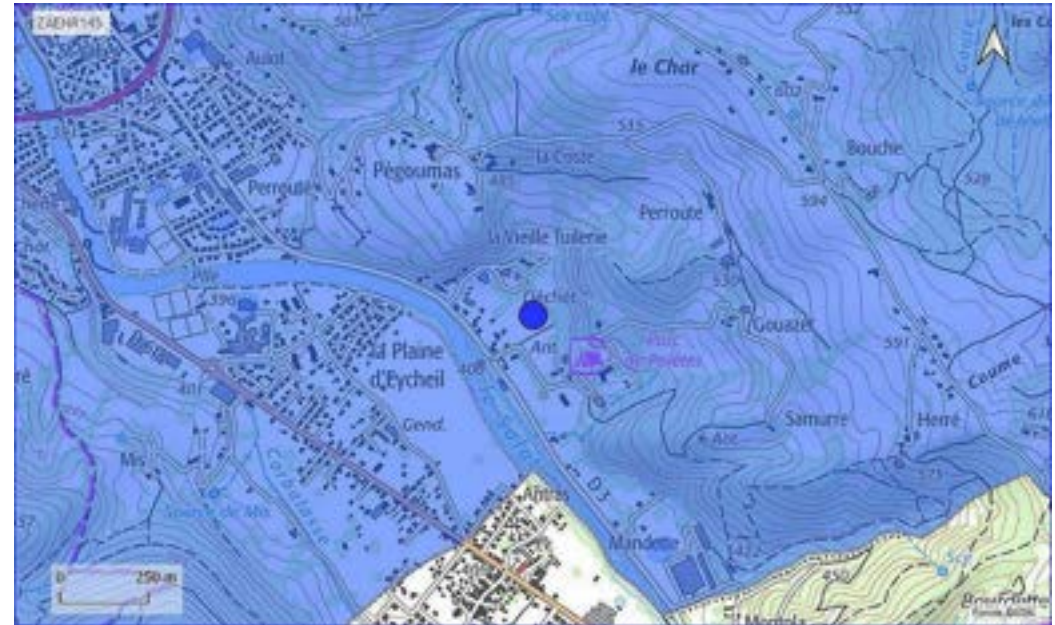
SITE NATURA 2000 ZPS (ZONE DE PROTECTION SPÉCIALE) : non concerné

SITE NATURA 2000 ZSC (ZONE SPÉCIALE DE CONSERVATION) : non concerné

HABITAT D'INTÉRÊT COMMUNAUTAIRE (NATURA 2000) : non concerné

ZNIEFF DE TYPE 1 : non concerné

ZNIEFF DE TYPE 2 : MASSIF DE L'ARIZE



Enjeux forts avérés : Espace naturel, agricole ou forestier

PROPOSITION DE ZONE D'ACCÉLÉRATION DES EnR

LOCALISATION / INFORMATIONS SUR LE SITE PROPOSÉ

COMMUNE : SAINT-GIRONS

EPCI : CC COUSERANS-PYRÉNÉES

DÉNOMINATION : PARKING DE L'AOUTIMASSE

PARCELLES : SECTION B, N° 3789

SITE BASIAS (cercle rayon de 100 mètres) : non concerné

FILIÈRE EnR PRÉSENTIE : PHOTOVOLTAÏQUE

TYPE DE PROJET PRESSENTI : SUR OMBRIÈRES

PROJET ENGAGÉ : NON RENSEIGNÉ

AUTRES INFORMATIONS concernant tout ou partie du site

Urbanisme

COMMUNE LOI MONTAGNE : concerné

COMMUNE PNR : concerné

COMMUNE PNR EXTENSION : non concerné

TYPE DOCUMENT URBANISME : non concerné

ZONAGE DOCUMENT URBANISME : non concerné

Patrimoine

SITE INSCRIT : non concerné

SITE CLASSÉ : non concerné

SITE PATRIMONIAL REMARQUABLE : non concerné

PÉRIMÈTRE D'OPÉRATION GRAND SITE : non concerné

PÉRIMÈTRE DE PROTECTION DE MONUMENT HISTORIQUES : non concerné

SITE ARCHÉOLOGIQUE : non concerné

Risques naturels

RISQUE POTENTIEL D'INONDATION : SALAT SAINT-GIRONS 6000

ALÉA FORT DES PPRN (INONDATION) : INONDATION ALÉA FORT

ZONE ROUGE DES PPRN : concerné

Agriculture

ÎLOT EXPLOITÉ DÉCLARÉ À LA PAC EN 2023 : non concerné

Biodiversité

CORRIDOR ÉCOLOGIQUE SCOT : non concerné

CORRIDOR ÉCOLOGIQUE SRCE HORS SCOT : non concerné

ZONE HUMIDE : non concerné

SITE DU CONSERVATOIRE D'ESPACES NATURELS : non concerné

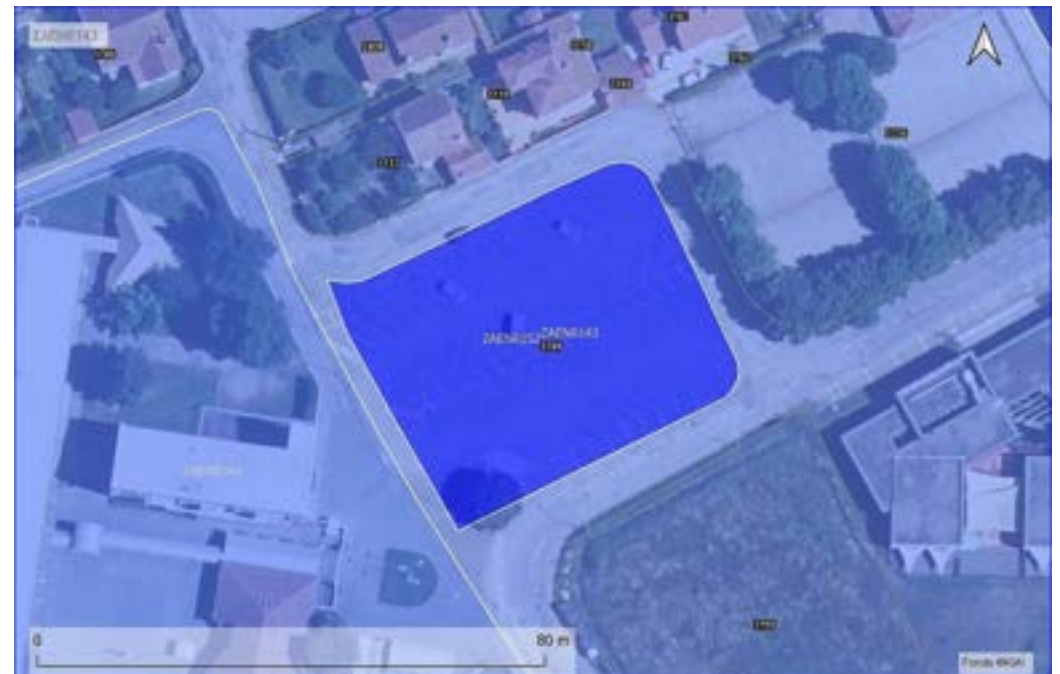
SITE NATURA 2000 ZPS (ZONE DE PROTECTION SPÉCIALE) : non concerné

SITE NATURA 2000 ZSC (ZONE SPÉCIALE DE CONSERVATION) : non concerné

HABITAT D'INTÉRÊT COMMUNAUTAIRE (NATURA 2000) : non concerné

ZNIEFF DE TYPE 1 : non concerné

ZNIEFF DE TYPE 2 : non concerné



PROPOSITION DE ZONE D'ACCÉLÉRATION DES EnR

LOCALISATION / INFORMATIONS SUR LE SITE PROPOSÉ

COMMUNE : SAINT-GIRONS

EPCI : CC COUSERANS-PYRÉNÉES

DÉNOMINATION : PARKING DE LA CITÉ SCOLAIRE

PARCELLES : SECTION B, N° 2376

SITE BASIAS (cercle rayon de 100 mètres) : non concerné

FILIÈRE EnR PRÉSENTIE : PHOTOVOLTAÏQUE

TYPE DE PROJET PRESSENTI : SUR OMBRIÈRES

PROJET ENGAGÉ : NON RENSEIGNÉ

AUTRES INFORMATIONS concernant tout ou partie du site

Urbanisme

COMMUNE LOI MONTAGNE : concerné

COMMUNE PNR : concerné

COMMUNE PNR EXTENSION : non concerné

TYPE DOCUMENT URBANISME : non concerné

ZONAGE DOCUMENT URBANISME : non concerné

Patrimoine

SITE INSCRIT : non concerné

SITE CLASSÉ : non concerné

SITE PATRIMONIAL REMARQUABLE : non concerné

PÉRIMÈTRE D'OPÉRATION GRAND SITE : non concerné

PÉRIMÈTRE DE PROTECTION DE MONUMENT HISTORIQUES : non concerné

SITE ARCHÉOLOGIQUE : non concerné

Risques naturels

RISQUE POTENTIEL D'INONDATION : SALAT SAINT-GIRONS 4500

ALÉA FORT DES PPRN (INONDATION) : INONDATION ALÉA FORT

ZONE ROUGE DES PPRN : concerné

Agriculture

ÎLOT EXPLOITÉ DÉCLARÉ À LA PAC EN 2023 : non concerné

Biodiversité

CORRIDOR ÉCOLOGIQUE SCOT : non concerné

CORRIDOR ÉCOLOGIQUE SRCE HORS SCOT : MILIEU OUVERT DE PLAINES

ZONE HUMIDE : non concerné

SITE DU CONSERVATOIRE D'ESPACES NATURELS : non concerné

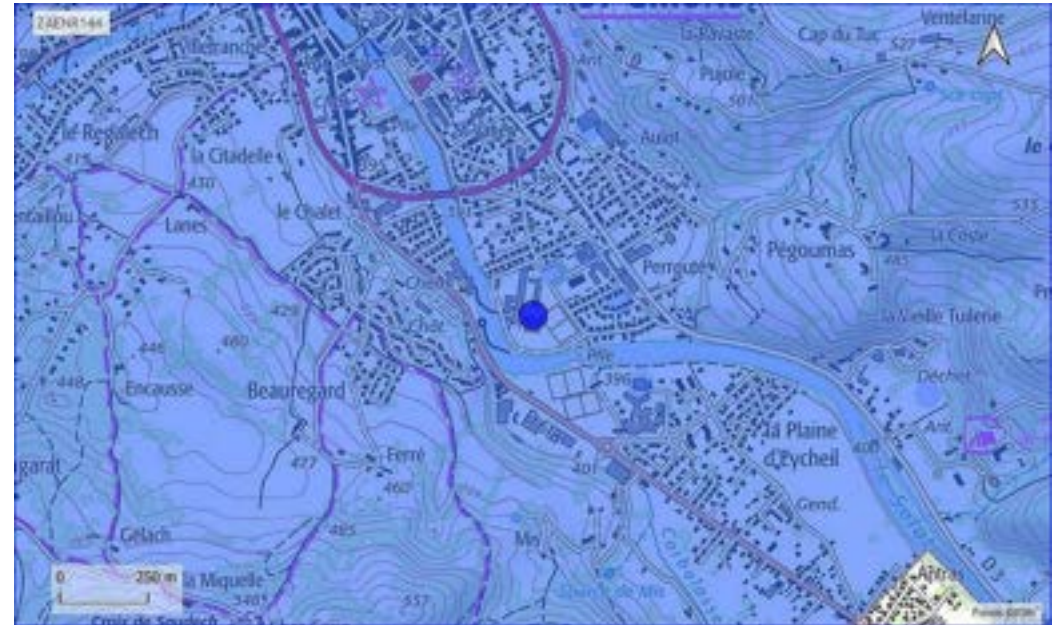
SITE NATURA 2000 ZPS (ZONE DE PROTECTION SPÉCIALE) : non concerné

SITE NATURA 2000 ZSC (ZONE SPÉCIALE DE CONSERVATION) : GARONNE, ARIÈGE, HERS, S

HABITAT D'INTÉRÊT COMMUNAUTAIRE (NATURA 2000) : non concerné

ZNIEFF DE TYPE 1 : LE SALAT ET LE LENS

ZNIEFF DE TYPE 2 : non concerné



PROPOSITION DE ZONE D'ACCÉLÉRATION DES EnR

LOCALISATION / INFORMATIONS SUR LE SITE PROPOSÉ

COMMUNE : SAINT-GIRONS

EPCI : CC COUSERANS-PYRÉNÉES

DÉNOMINATION : RÉSEAU DE CHALEUR SECTEUR CENTRE

PARCELLES : NON RENSEIGNÉ

SITE BASIAS (cercle rayon de 100 mètres) : non concerné

FILIÈRE EnR PRÉSENTIE : RÉSEAU DE CHALEUR

TYPE DE PROJET PRESSENTI :

PROJET ENGAGÉ : NON RENSEIGNÉ

AUTRES INFORMATIONS concernant tout ou partie du site

Urbanisme

COMMUNE LOI MONTAGNE : concerné

COMMUNE PNR : concerné

COMMUNE PNR EXTENSION : non concerné

TYPE DOCUMENT URBANISME : non concerné

ZONAGE DOCUMENT URBANISME : non concerné

Patrimoine

SITE INSCRIT : CHAMP DE MARS PLACE DEVANT LA POSTE ET ÉCOLES PLAN D'EAU DE SALAT

SITE CLASSÉ : non concerné

SITE PATRIMONIAL REMARQUABLE : non concerné

PÉRIMÈTRE D'OPÉRATION GRAND SITE : non concerné

PÉRIMÈTRE DE PROTECTION DE MONUMENT HISTORIQUES : MAISON-DUFAUR

SITE ARCHÉOLOGIQUE : non concerné

Risques naturels

RISQUE POTENTIEL D'INONDATION : SALAT SAINT-GIRONS 4500

ALÉA FORT DES PPRN (INONDATION) : INONDATION ALÉA FORT

ZONE ROUGE DES PPRN : concerné

Agriculture

ÎLOT EXPLOITÉ DÉCLARÉ À LA PAC EN 2023 : non concerné

Biodiversité

CORRIDOR ÉCOLOGIQUE SCOT : non concerné

CORRIDOR ÉCOLOGIQUE SRCE HORS SCOT : non concerné

ZONE HUMIDE : non concerné

SITE DU CONSERVATOIRE D'ESPACES NATURELS : non concerné

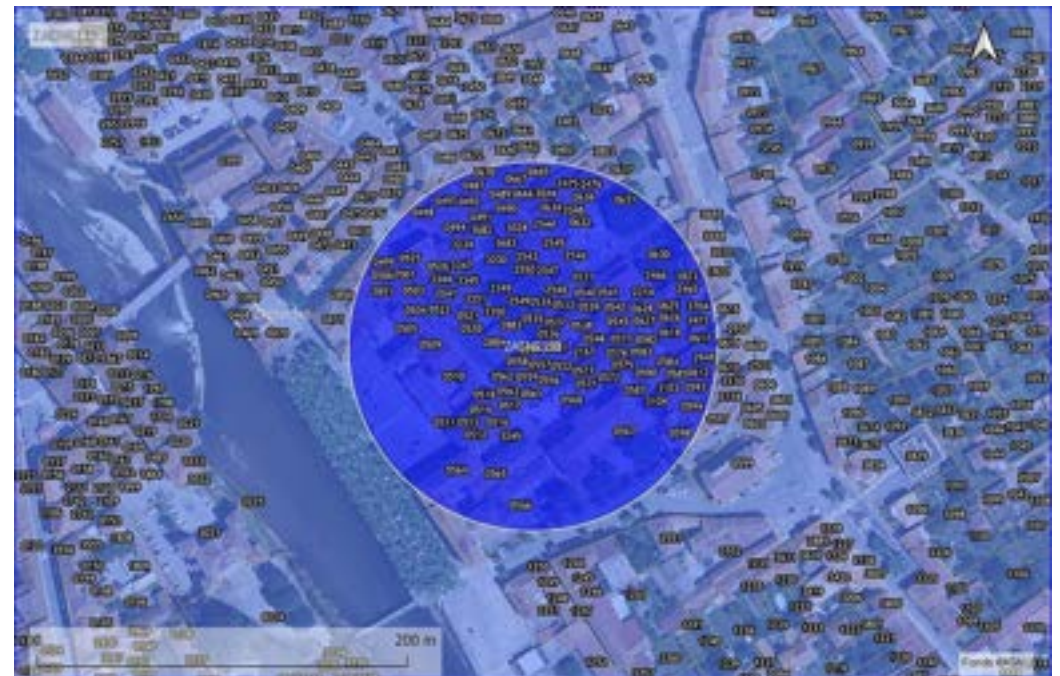
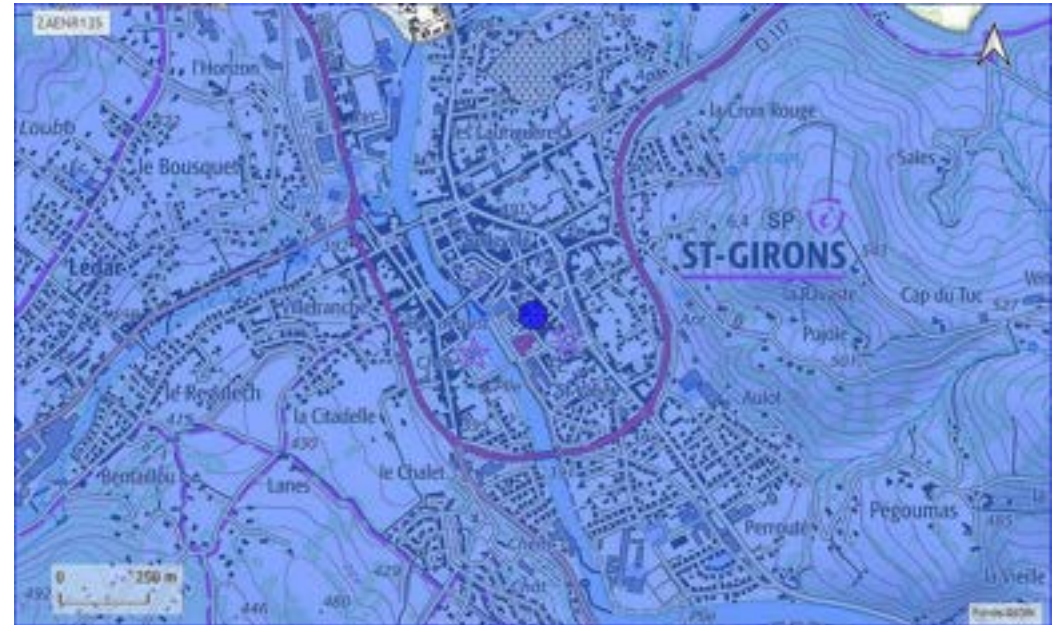
SITE NATURA 2000 ZPS (ZONE DE PROTECTION SPÉCIALE) : non concerné

SITE NATURA 2000 ZSC (ZONE SPÉCIALE DE CONSERVATION) : non concerné

HABITAT D'INTÉRÊT COMMUNAUTAIRE (NATURA 2000) : non concerné

ZNIEFF DE TYPE 1 : non concerné

ZNIEFF DE TYPE 2 : non concerné



PROPOSITION DE ZONE D'ACCÉLÉRATION DES EnR

LOCALISATION / INFORMATIONS SUR LE SITE PROPOSÉ

COMMUNE : SAINT-GIRONS

EPCI : CC COUSERANS-PYRÉNÉES

DÉNOMINATION : RÉSEAU DE CHALEUR SECTEUR NORD

PARCELLES : NON RENSEIGNÉ

SITE BASIAS (cercle rayon de 100 mètres) : non concerné

FILIÈRE EnR PRÉSENTIE : RÉSEAU DE CHALEUR

TYPE DE PROJET PRESSENTI :

PROJET ENGAGÉ : NON RENSEIGNÉ

AUTRES INFORMATIONS concernant tout ou partie du site

Urbanisme

COMMUNE LOI MONTAGNE : concerné

COMMUNE PNR : concerné

COMMUNE PNR EXTENSION : non concerné

TYPE DOCUMENT URBANISME : non concerné

ZONAGE DOCUMENT URBANISME : non concerné

Patrimoine

SITE INSCRIT : non concerné

SITE CLASSÉ : non concerné

SITE PATRIMONIAL REMARQUABLE : non concerné

PÉRIMÈTRE D'OPÉRATION GRAND SITE : non concerné

PÉRIMÈTRE DE PROTECTION DE MONUMENT HISTORIQUES : MONUMENT-AUX-MORTS-DE-LA

SITE ARCHÉOLOGIQUE : non concerné

Risques naturels

RISQUE POTENTIEL D'INONDATION : SALAT SAINT-GIRONS 4500

ALÉA FORT DES PPRN (INONDATION) : INONDATION ALÉA FORT

ZONE ROUGE DES PPRN : concerné

Agriculture

ÎLOT EXPLOITÉ DÉCLARÉ À LA PAC EN 2023 : non concerné

Biodiversité

CORRIDOR ÉCOLOGIQUE SCOT : non concerné

CORRIDOR ÉCOLOGIQUE SRCE HORS SCOT : non concerné

ZONE HUMIDE : non concerné

SITE DU CONSERVATOIRE D'ESPACES NATURELS : non concerné

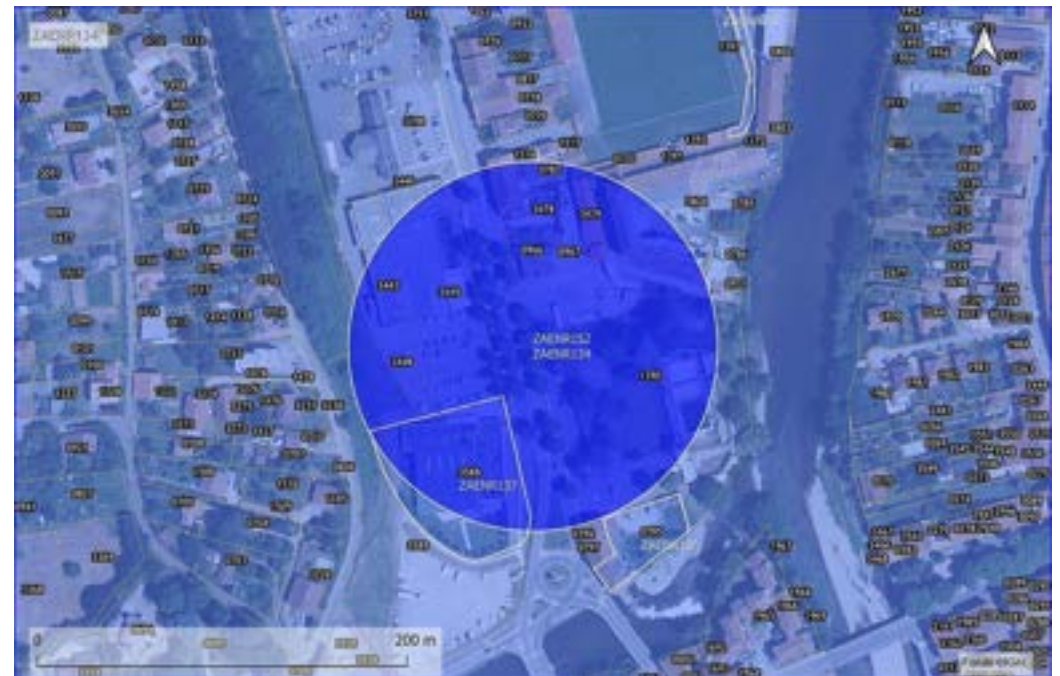
SITE NATURA 2000 ZPS (ZONE DE PROTECTION SPÉCIALE) : non concerné

SITE NATURA 2000 ZSC (ZONE SPÉCIALE DE CONSERVATION) : non concerné

HABITAT D'INTÉRÊT COMMUNAUTAIRE (NATURA 2000) : non concerné

ZNIEFF DE TYPE 1 : non concerné

ZNIEFF DE TYPE 2 : non concerné



PROPOSITION DE ZONE D'ACCÉLÉRATION DES EnR

LOCALISATION / INFORMATIONS SUR LE SITE PROPOSÉ

COMMUNE : SAINT-GIRONS

EPCI : CC COUSERANS-PYRÉNÉES

DÉNOMINATION : RÉSEAU DE CHALEUR SECTEUR SUD

PARCELLES : NON RENSEIGNÉ

SITE BASIAS (cercle rayon de 100 mètres) : non concerné

FILIÈRE EnR PRÉSENTIE : RÉSEAU DE CHALEUR

TYPE DE PROJET PRESSENTI :

PROJET ENGAGÉ : NON RENSEIGNÉ

AUTRES INFORMATIONS concernant tout ou partie du site

Urbanisme

COMMUNE LOI MONTAGNE : concerné

COMMUNE PNR : concerné

COMMUNE PNR EXTENSION : non concerné

TYPE DOCUMENT URBANISME : non concerné

ZONAGE DOCUMENT URBANISME : non concerné

Patrimoine

SITE INSCRIT : non concerné

SITE CLASSÉ : non concerné

SITE PATRIMONIAL REMARQUABLE : non concerné

PÉRIMÈTRE D'OPÉRATION GRAND SITE : non concerné

PÉRIMÈTRE DE PROTECTION DE MONUMENT HISTORIQUES : non concerné

SITE ARCHÉOLOGIQUE : non concerné

Risques naturels

RISQUE POTENTIEL D'INONDATION : SALAT SAINT-GIRONS 6000

ALÉA FORT DES PPRN (INONDATION) : INONDATION ALÉA FORT

ZONE ROUGE DES PPRN : concerné

Agriculture

ÎLOT EXPLOITÉ DÉCLARÉ À LA PAC EN 2023 : non concerné

Biodiversité

CORRIDOR ÉCOLOGIQUE SCOT : non concerné

CORRIDOR ÉCOLOGIQUE SRCE HORS SCOT : MILIEU OUVERT DE PLAINE

ZONE HUMIDE : non concerné

SITE DU CONSERVATOIRE D'ESPACES NATURELS : non concerné

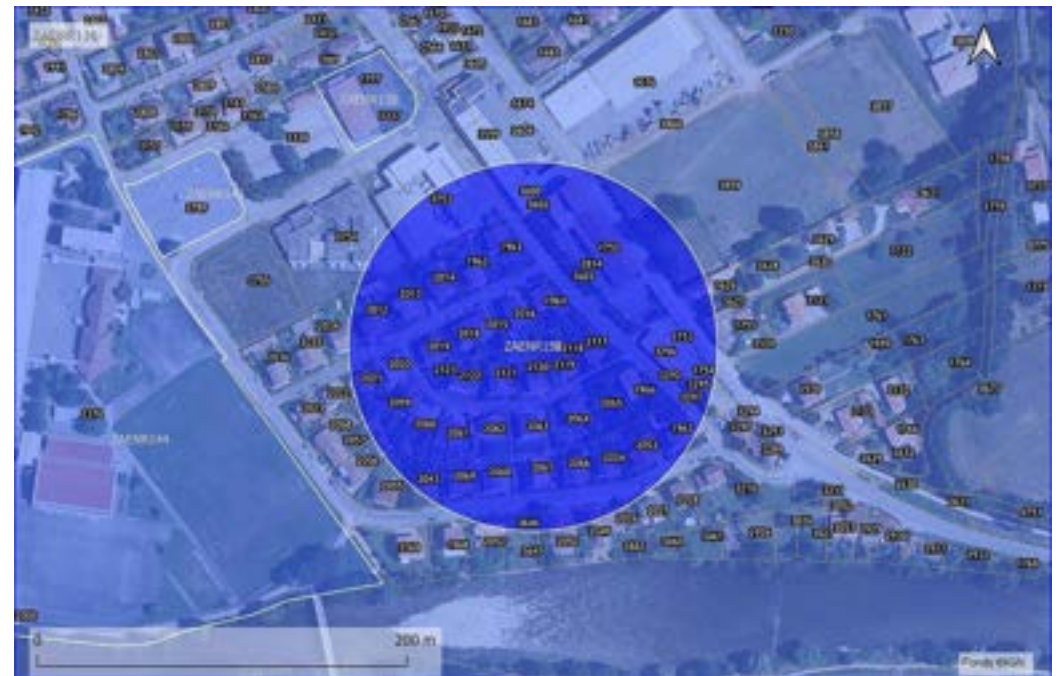
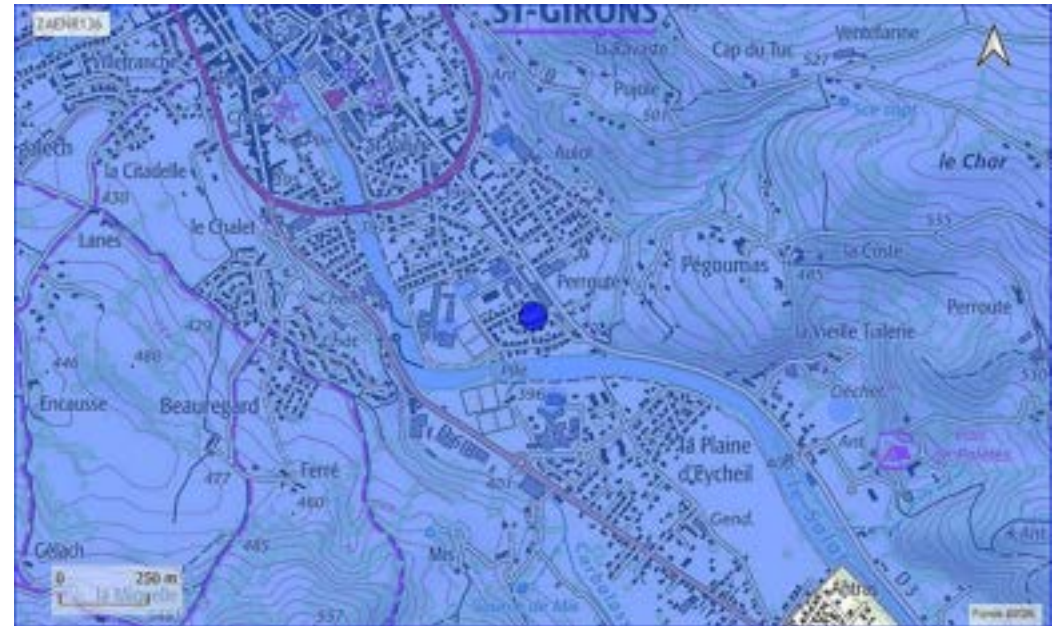
SITE NATURA 2000 ZPS (ZONE DE PROTECTION SPÉCIALE) : non concerné

SITE NATURA 2000 ZSC (ZONE SPÉCIALE DE CONSERVATION) : non concerné

HABITAT D'INTÉRÊT COMMUNAUTAIRE (NATURA 2000) : non concerné

ZNIEFF DE TYPE 1 : non concerné

ZNIEFF DE TYPE 2 : non concerné



PROPOSITION DE ZONE D'ACCÉLÉRATION DES EnR

LOCALISATION / INFORMATIONS SUR LE SITE PROPOSÉ

COMMUNE : SAINT-GIRONS

EPCI : CC COUSERANS-PYRÉNÉES

DÉNOMINATION : TOITURE DE L'ÉCOLE OSCAR AURIAC

PARCELLES : SECTION A, N° 3618

SITE BASIAS (cercle rayon de 100 mètres) : non concerné

FILIÈRE EnR PRÉSENTIE : PHOTOVOLTAÏQUE

TYPE DE PROJET PRESSENTI : SUR TOITURES (BÂTIMENTS)

PROJET ENGAGÉ : NON RENSEIGNÉ

AUTRES INFORMATIONS concernant tout ou partie du site

Urbanisme

COMMUNE LOI MONTAGNE : concerné

COMMUNE PNR : concerné

COMMUNE PNR EXTENSION : non concerné

TYPE DOCUMENT URBANISME : non concerné

ZONAGE DOCUMENT URBANISME : non concerné

Patrimoine

SITE INSCRIT : non concerné

SITE CLASSÉ : non concerné

SITE PATRIMONIAL REMARQUABLE : non concerné

PÉRIMÈTRE D'OPÉRATION GRAND SITE : non concerné

PÉRIMÈTRE DE PROTECTION DE MONUMENT HISTORIQUES : non concerné

SITE ARCHÉOLOGIQUE : non concerné

Risques naturels

RISQUE POTENTIEL D'INONDATION : sans objet

ALÉA FORT DES PPRN (INONDATION) : sans objet

ZONE ROUGE DES PPRN : sans objet

Agriculture

ÎLOT EXPLOITÉ DÉCLARÉ À LA PAC EN 2023 : sans objet

Biodiversité

CORRIDOR ÉCOLOGIQUE SCOT : sans objet

CORRIDOR ÉCOLOGIQUE SRCE HORS SCOT : sans objet

ZONE HUMIDE : sans objet

SITE DU CONSERVATOIRE D'ESPACES NATURELS : sans objet

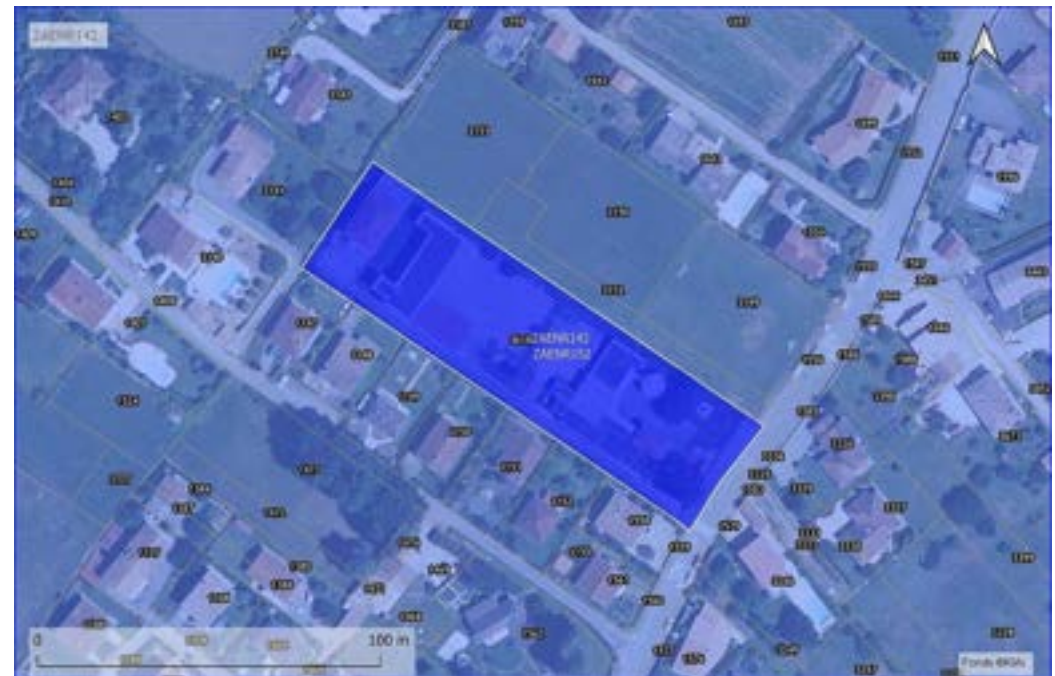
SITE NATURA 2000 ZPS (ZONE DE PROTECTION SPÉCIALE) : sans objet

SITE NATURA 2000 ZSC (ZONE SPÉCIALE DE CONSERVATION) : sans objet

HABITAT D'INTÉRÊT COMMUNAUTAIRE (NATURA 2000) : sans objet

ZNIEFF DE TYPE 1 : sans objet

ZNIEFF DE TYPE 2 : sans objet



PROPOSITION DE ZONE D'ACCÉLÉRATION DES EnR

LOCALISATION / INFORMATIONS SUR LE SITE PROPOSÉ

COMMUNE : SAINT-GIRONS

EPCI : CC COUSERANS-PYRÉNÉES

DÉNOMINATION : TOITURE DU BOULODROME

PARCELLES : SECTION B, N° 1777 ET N° 3337

SITE BASIAS (cercle rayon de 100 mètres) : non concerné

FILIÈRE EnR PRÉSENTIE : PHOTOVOLTAÏQUE

TYPE DE PROJET PRESSENTI : SUR TOITURES (BÂTIMENTS)

PROJET ENGAGÉ : NON RENSEIGNÉ

AUTRES INFORMATIONS concernant tout ou partie du site

Urbanisme

COMMUNE LOI MONTAGNE : concerné

COMMUNE PNR : concerné

COMMUNE PNR EXTENSION : non concerné

TYPE DOCUMENT URBANISME : non concerné

ZONAGE DOCUMENT URBANISME : non concerné

Patrimoine

SITE INSCRIT : non concerné

SITE CLASSÉ : non concerné

SITE PATRIMONIAL REMARQUABLE : non concerné

PÉRIMÈTRE D'OPÉRATION GRAND SITE : non concerné

PÉRIMÈTRE DE PROTECTION DE MONUMENT HISTORIQUES : non concerné

SITE ARCHÉOLOGIQUE : non concerné

Risques naturels

RISQUE POTENTIEL D'INONDATION : sans objet

ALÉA FORT DES PPRN (INONDATION) : sans objet

ZONE ROUGE DES PPRN : sans objet

Agriculture

ÎLOT EXPLOITÉ DÉCLARÉ À LA PAC EN 2023 : sans objet

Biodiversité

CORRIDOR ÉCOLOGIQUE SCOT : sans objet

CORRIDOR ÉCOLOGIQUE SRCE HORS SCOT : sans objet

ZONE HUMIDE : sans objet

SITE DU CONSERVATOIRE D'ESPACES NATURELS : sans objet

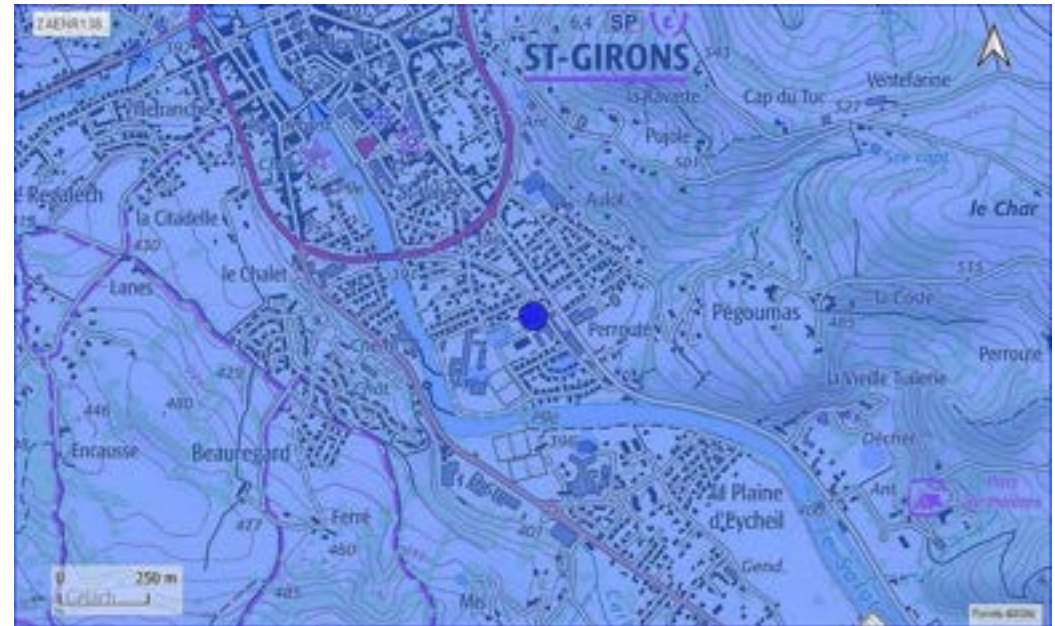
SITE NATURA 2000 ZPS (ZONE DE PROTECTION SPÉCIALE) : sans objet

SITE NATURA 2000 ZSC (ZONE SPÉCIALE DE CONSERVATION) : sans objet

HABITAT D'INTÉRÊT COMMUNAUTAIRE (NATURA 2000) : sans objet

ZNIEFF DE TYPE 1 : sans objet

ZNIEFF DE TYPE 2 : sans objet



PROPOSITION DE ZONE D'ACCÉLÉRATION DES EnR

LOCALISATION / INFORMATIONS SUR LE SITE PROPOSÉ

COMMUNE : SAINT-GIRONS

EPCI : CC COUSERANS-PYRÉNÉES

DÉNOMINATION : TOITURE DU CENTRE AQUATIQUE DU COUSERANS

PARCELLES : SECTION A, N° 3588

SITE BASIAS (cercle rayon de 100 mètres) : non concerné

FILIÈRE EnR PRÉSENTIE : PHOTOVOLTAÏQUE

TYPE DE PROJET PRESSENTI : SUR TOITURES (BÂTIMENTS)

PROJET ENGAGÉ : NON RENSEIGNÉ

AUTRES INFORMATIONS concernant tout ou partie du site

Urbanisme

COMMUNE LOI MONTAGNE : concerné

COMMUNE PNR : concerné

COMMUNE PNR EXTENSION : non concerné

TYPE DOCUMENT URBANISME : non concerné

ZONAGE DOCUMENT URBANISME : non concerné

Patrimoine

SITE INSCRIT : non concerné

SITE CLASSÉ : non concerné

SITE PATRIMONIAL REMARQUABLE : non concerné

PÉRIMÈTRE D'OPÉRATION GRAND SITE : non concerné

PÉRIMÈTRE DE PROTECTION DE MONUMENT HISTORIQUES : MONUMENT-AUX-MORTS-DE-LA

SITE ARCHÉOLOGIQUE : non concerné

Risques naturels

RISQUE POTENTIEL D'INONDATION : sans objet

ALÉA FORT DES PPRN (INONDATION) : sans objet

ZONE ROUGE DES PPRN : sans objet

Agriculture

ÎLOT EXPLOITÉ DÉCLARÉ À LA PAC EN 2023 : sans objet

Biodiversité

CORRIDOR ÉCOLOGIQUE SCOT : sans objet

CORRIDOR ÉCOLOGIQUE SRCE HORS SCOT : sans objet

ZONE HUMIDE : sans objet

SITE DU CONSERVATOIRE D'ESPACES NATURELS : sans objet

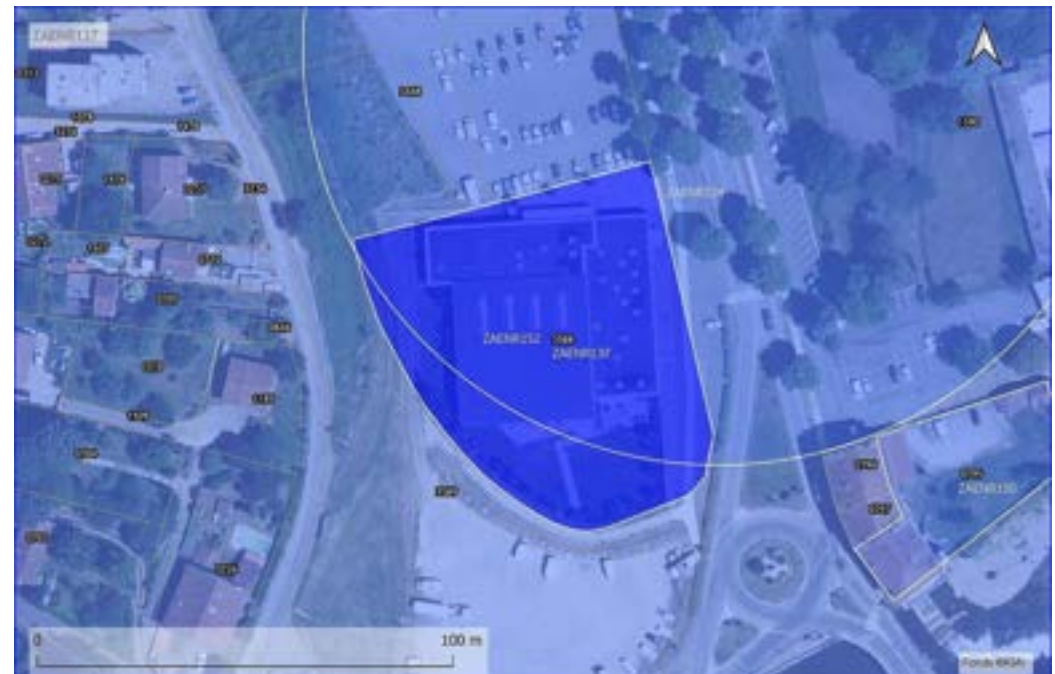
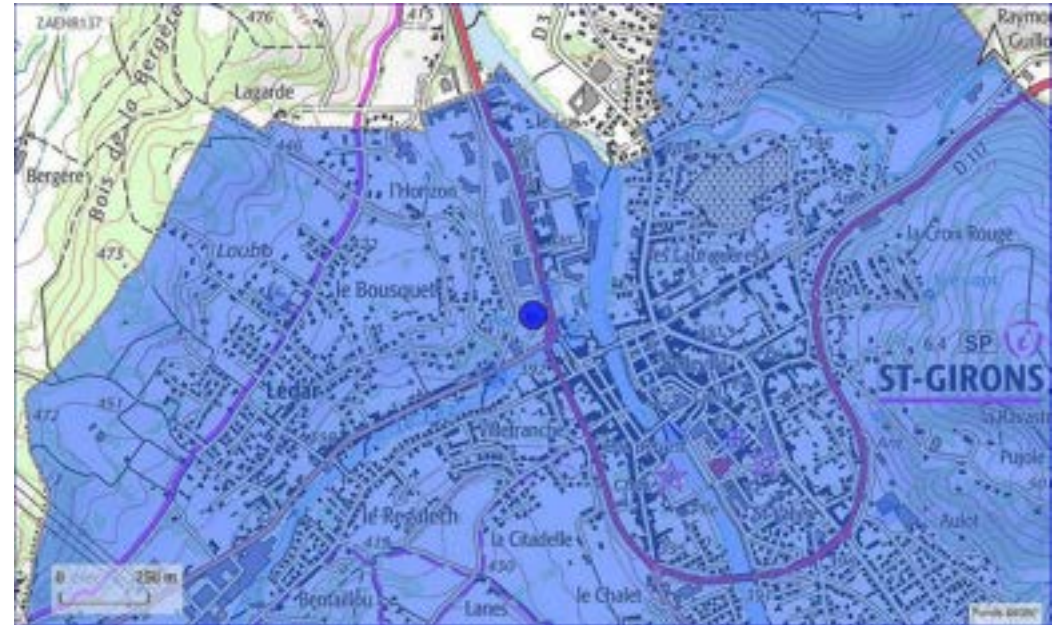
SITE NATURA 2000 ZPS (ZONE DE PROTECTION SPÉCIALE) : sans objet

SITE NATURA 2000 ZSC (ZONE SPÉCIALE DE CONSERVATION) : sans objet

HABITAT D'INTÉRÊT COMMUNAUTAIRE (NATURA 2000) : sans objet

ZNIEFF DE TYPE 1 : sans objet

ZNIEFF DE TYPE 2 : sans objet



Enjeux forts avérés : Tout ou partie en périmètre MH

PROPOSITION DE ZONE D'ACCÉLÉRATION DES EnR

LOCALISATION / INFORMATIONS SUR LE SITE PROPOSÉ

COMMUNE : SAINT-GIRONS

EPCI : CC COUSERANS-PYRÉNÉES

DÉNOMINATION : TOITURE DU GYMNASE DU FOIRAIL

PARCELLES : SECTION B, N° 3791

SITE BASIAS (cercle rayon de 100 mètres) : non concerné

FILIÈRE EnR PRÉSENTIE : PHOTOVOLTAÏQUE

TYPE DE PROJET PRESSENTI : SUR TOITURES (BÂTIMENTS)

PROJET ENGAGÉ : NON RENSEIGNÉ

AUTRES INFORMATIONS concernant tout ou partie du site

Urbanisme

COMMUNE LOI MONTAGNE : concerné

COMMUNE PNR : concerné

COMMUNE PNR EXTENSION : non concerné

TYPE DOCUMENT URBANISME : non concerné

ZONAGE DOCUMENT URBANISME : non concerné

Patrimoine

SITE INSCRIT : non concerné

SITE CLASSÉ : non concerné

SITE PATRIMONIAL REMARQUABLE : non concerné

PÉRIMÈTRE D'OPÉRATION GRAND SITE : non concerné

PÉRIMÈTRE DE PROTECTION DE MONUMENT HISTORIQUES : MAISON-DUFAUR

SITE ARCHÉOLOGIQUE : non concerné

Risques naturels

RISQUE POTENTIEL D'INONDATION : sans objet

ALÉA FORT DES PPRN (INONDATION) : sans objet

ZONE ROUGE DES PPRN : sans objet

Agriculture

ÎLOT EXPLOITÉ DÉCLARÉ À LA PAC EN 2023 : sans objet

Biodiversité

CORRIDOR ÉCOLOGIQUE SCOT : sans objet

CORRIDOR ÉCOLOGIQUE SRCE HORS SCOT : sans objet

ZONE HUMIDE : sans objet

SITE DU CONSERVATOIRE D'ESPACES NATURELS : sans objet

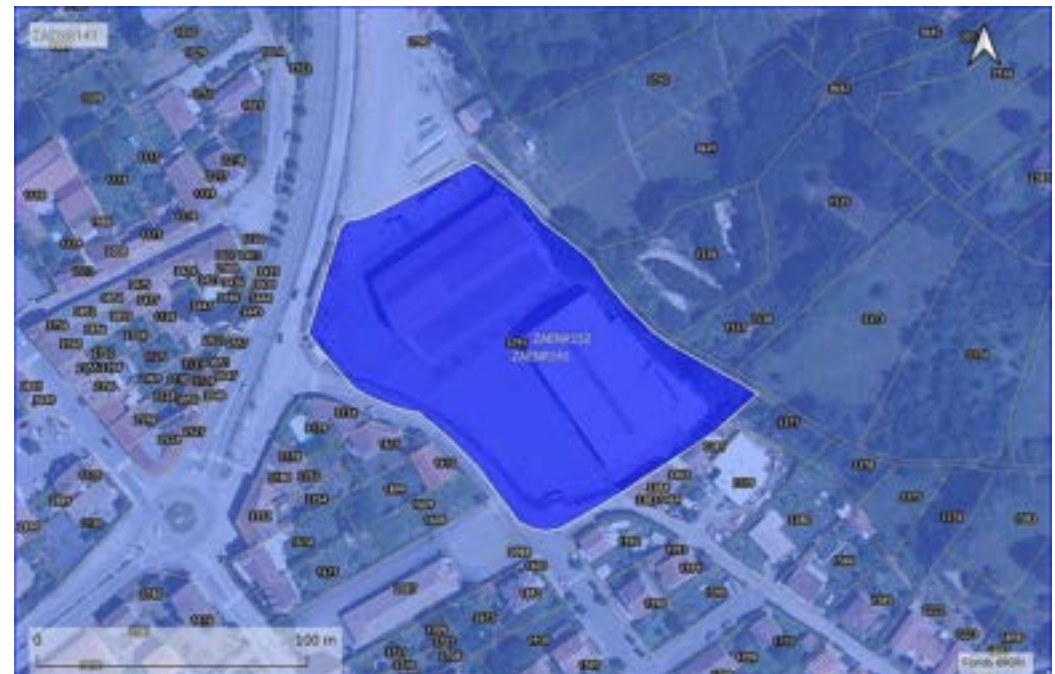
SITE NATURA 2000 ZPS (ZONE DE PROTECTION SPÉCIALE) : sans objet

SITE NATURA 2000 ZSC (ZONE SPÉCIALE DE CONSERVATION) : sans objet

HABITAT D'INTÉRÊT COMMUNAUTAIRE (NATURA 2000) : sans objet

ZNIEFF DE TYPE 1 : sans objet

ZNIEFF DE TYPE 2 : sans objet



Enjeux forts avérés : Tout ou partie en périmètre MH

PROPOSITION DE ZONE D'ACCÉLÉRATION DES EnR

LOCALISATION / INFORMATIONS SUR LE SITE PROPOSÉ

COMMUNE : SAINT-GIRONS

EPCI : CC COUSERANS-PYRÉNÉES

DÉNOMINATION : TOITURE DU GYMNASE FRANÇOIS CAMEL

PARCELLES : SECTION D, N° 3647

SITE BASIAS (cercle rayon de 100 mètres) : non concerné

FILIÈRE EnR PRÉSENTIE : PHOTOVOLTAÏQUE

TYPE DE PROJET PRESSENTI : SUR TOITURES (BÂTIMENTS)

PROJET ENGAGÉ : NON RENSEIGNÉ

AUTRES INFORMATIONS concernant tout ou partie du site

Urbanisme

COMMUNE LOI MONTAGNE : concerné

COMMUNE PNR : concerné

COMMUNE PNR EXTENSION : non concerné

TYPE DOCUMENT URBANISME : non concerné

ZONAGE DOCUMENT URBANISME : non concerné

Patrimoine

SITE INSCRIT : non concerné

SITE CLASSÉ : non concerné

SITE PATRIMONIAL REMARQUABLE : non concerné

PÉRIMÈTRE D'OPÉRATION GRAND SITE : non concerné

PÉRIMÈTRE DE PROTECTION DE MONUMENT HISTORIQUES : non concerné

SITE ARCHÉOLOGIQUE : non concerné

Risques naturels

RISQUE POTENTIEL D'INONDATION : sans objet

ALÉA FORT DES PPRN (INONDATION) : sans objet

ZONE ROUGE DES PPRN : sans objet

Agriculture

ÎLOT EXPLOITÉ DÉCLARÉ À LA PAC EN 2023 : sans objet

Biodiversité

CORRIDOR ÉCOLOGIQUE SCOT : sans objet

CORRIDOR ÉCOLOGIQUE SRCE HORS SCOT : sans objet

ZONE HUMIDE : sans objet

SITE DU CONSERVATOIRE D'ESPACES NATURELS : sans objet

SITE NATURA 2000 ZPS (ZONE DE PROTECTION SPÉCIALE) : sans objet

SITE NATURA 2000 ZSC (ZONE SPÉCIALE DE CONSERVATION) : sans objet

HABITAT D'INTÉRÊT COMMUNAUTAIRE (NATURA 2000) : sans objet

ZNIEFF DE TYPE 1 : sans objet

ZNIEFF DE TYPE 2 : sans objet



PROPOSITION DE ZONE D'ACCÉLÉRATION DES EnR

LOCALISATION / INFORMATIONS SUR LE SITE PROPOSÉ

COMMUNE : SAINT-GIRONS

EPCI : CC COUSERANS-PYRÉNÉES

DÉNOMINATION : TOITURE DU GYMNASE JEAN BUFFELAN

PARCELLES : SECTION A, N° 3800

SITE BASIAS (cercle rayon de 100 mètres) : non concerné

FILIÈRE EnR PRÉSENTIE : PHOTOVOLTAÏQUE

TYPE DE PROJET PRESSENTI : SUR TOITURES (BÂTIMENTS)

PROJET ENGAGÉ : NON RENSEIGNÉ

AUTRES INFORMATIONS concernant tout ou partie du site

Urbanisme

COMMUNE LOI MONTAGNE : concerné

COMMUNE PNR : concerné

COMMUNE PNR EXTENSION : non concerné

TYPE DOCUMENT URBANISME : non concerné

ZONAGE DOCUMENT URBANISME : non concerné

Patrimoine

SITE INSCRIT : non concerné

SITE CLASSÉ : non concerné

SITE PATRIMONIAL REMARQUABLE : non concerné

PÉRIMÈTRE D'OPÉRATION GRAND SITE : non concerné

PÉRIMÈTRE DE PROTECTION DE MONUMENT HISTORIQUES : MONUMENT-AUX-MORTS-DE-LA

SITE ARCHÉOLOGIQUE : non concerné

Risques naturels

RISQUE POTENTIEL D'INONDATION : sans objet

ALÉA FORT DES PPRN (INONDATION) : sans objet

ZONE ROUGE DES PPRN : sans objet

Agriculture

ÎLOT EXPLOITÉ DÉCLARÉ À LA PAC EN 2023 : sans objet

Biodiversité

CORRIDOR ÉCOLOGIQUE SCOT : sans objet

CORRIDOR ÉCOLOGIQUE SRCE HORS SCOT : sans objet

ZONE HUMIDE : sans objet

SITE DU CONSERVATOIRE D'ESPACES NATURELS : sans objet

SITE NATURA 2000 ZPS (ZONE DE PROTECTION SPÉCIALE) : sans objet

SITE NATURA 2000 ZSC (ZONE SPÉCIALE DE CONSERVATION) : sans objet

HABITAT D'INTÉRÊT COMMUNAUTAIRE (NATURA 2000) : sans objet

ZNIEFF DE TYPE 1 : sans objet

ZNIEFF DE TYPE 2 : sans objet



Enjeux forts avérés : Tout ou partie en périmètre MH

PROPOSITION DE ZONE D'ACCÉLÉRATION DES EnR

LOCALISATION / INFORMATIONS SUR LE SITE PROPOSÉ

COMMUNE : SAINT-QUIRC

EPCI : CC DES PORTES D'ARIÈGE PYRÉNÉES

DÉNOMINATION : AGRANDISSEMENT MICRO-PARC SOLAIRE

PARCELLES : ZD 17

SITE BASIAS (cercle rayon de 100 mètres) : non concerné

FILIÈRE EnR PRÉSENTIE : PHOTOVOLTAÏQUE

TYPE DE PROJET PRESSENTI : AU SOL

PROJET ENGAGÉ : OUI

AUTRES INFORMATIONS concernant tout ou partie du site

Urbanisme

COMMUNE LOI MONTAGNE : non concerné

COMMUNE PNR : non concerné

COMMUNE PNR EXTENSION : non concerné

TYPE DOCUMENT URBANISME : PLU

ZONAGE DOCUMENT URBANISME : A,ATVB

Patrimoine

SITE INSCRIT : non concerné

SITE CLASSÉ : non concerné

SITE PATRIMONIAL REMARQUABLE : non concerné

PÉRIMÈTRE D'OPÉRATION GRAND SITE : non concerné

PÉRIMÈTRE DE PROTECTION DE MONUMENT HISTORIQUES : non concerné

SITE ARCHÉOLOGIQUE : non concerné

Risques naturels

RISQUE POTENTIEL D'INONDATION : non concerné

ALÉA FORT DES PPRN (INONDATION) : INONDATION ALÉA FORT

ZONE ROUGE DES PPRN : concerné

Agriculture

ÎLOT EXPLOITÉ DÉCLARÉ À LA PAC EN 2023 : non concerné

Biodiversité

CORRIDOR ÉCOLOGIQUE SCOT : non concerné

CORRIDOR ÉCOLOGIQUE SRCE HORS SCOT : non concerné

ZONE HUMIDE : non concerné

SITE DU CONSERVATOIRE D'ESPACES NATURELS : non concerné

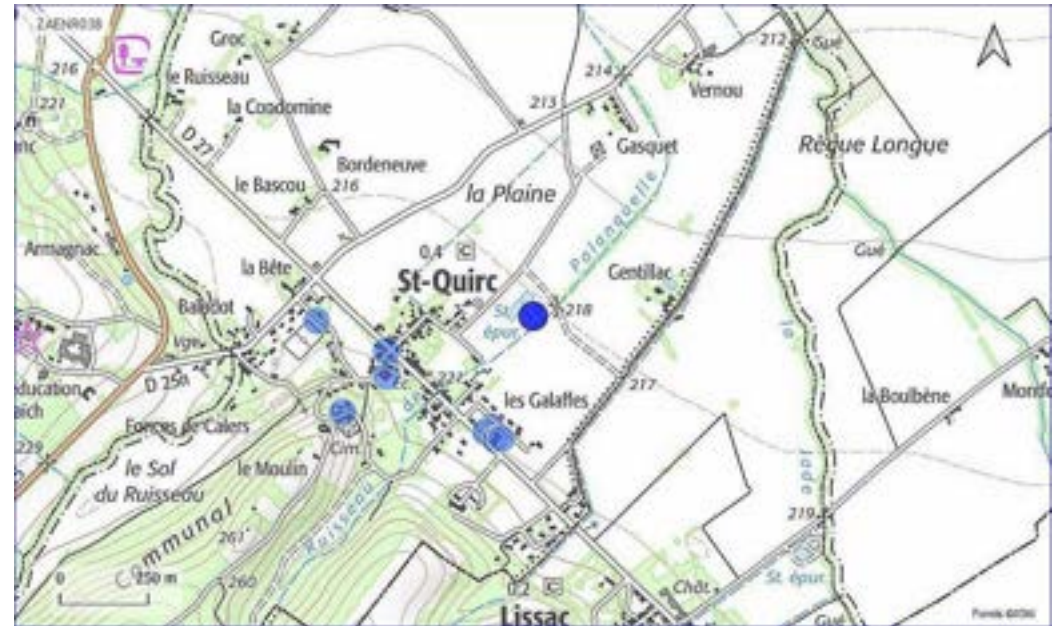
SITE NATURA 2000 ZPS (ZONE DE PROTECTION SPÉCIALE) : non concerné

SITE NATURA 2000 ZSC (ZONE SPÉCIALE DE CONSERVATION) : non concerné

HABITAT D'INTÉRÊT COMMUNAUTAIRE (NATURA 2000) : non concerné

ZNIEFF DE TYPE 1 : non concerné

ZNIEFF DE TYPE 2 : non concerné



Observations : Délaissé (STEP, routes)

PROPOSITION DE ZONE D'ACCÉLÉRATION DES EnR

LOCALISATION / INFORMATIONS SUR LE SITE PROPOSÉ

COMMUNE : SAINT-QUIRC

EPCI : CC DES PORTES D'ARIÈGE PYRÉNÉES

DÉNOMINATION : BOULODROME

PARCELLES : ZD 68

SITE BASIAS (cercle rayon de 100 mètres) : non concerné

FILIÈRE EnR PRÉSENTIE : PHOTOVOLTAÏQUE

TYPE DE PROJET PRESSENTI : SUR OMBRIÈRES

PROJET ENGAGÉ : NON

AUTRES INFORMATIONS concernant tout ou partie du site

Urbanisme

COMMUNE LOI MONTAGNE : non concerné

COMMUNE PNR : non concerné

COMMUNE PNR EXTENSION : non concerné

TYPE DOCUMENT URBANISME : PLU

ZONAGE DOCUMENT URBANISME : U

Patrimoine

SITE INSCRIT : non concerné

SITE CLASSÉ : non concerné

SITE PATRIMONIAL REMARQUABLE : non concerné

PÉRIMÈTRE D'OPÉRATION GRAND SITE : non concerné

PÉRIMÈTRE DE PROTECTION DE MONUMENT HISTORIQUES : non concerné

SITE ARCHÉOLOGIQUE : non concerné

Risques naturels

RISQUE POTENTIEL D'INONDATION : non concerné

ALÉA FORT DES PPRN (INONDATION) : non concerné

ZONE ROUGE DES PPRN : non concerné

Agriculture

ÎLOT EXPLOITÉ DÉCLARÉ À LA PAC EN 2023 : non concerné

Biodiversité

CORRIDOR ÉCOLOGIQUE SCOT : non concerné

CORRIDOR ÉCOLOGIQUE SRCE HORS SCOT : non concerné

ZONE HUMIDE : non concerné

SITE DU CONSERVATOIRE D'ESPACES NATURELS : non concerné

SITE NATURA 2000 ZPS (ZONE DE PROTECTION SPÉCIALE) : non concerné

SITE NATURA 2000 ZSC (ZONE SPÉCIALE DE CONSERVATION) : non concerné

HABITAT D'INTÉRÊT COMMUNAUTAIRE (NATURA 2000) : non concerné

ZNIEFF DE TYPE 1 : non concerné

ZNIEFF DE TYPE 2 : non concerné



PROPOSITION DE ZONE D'ACCÉLÉRATION DES EnR

LOCALISATION / INFORMATIONS SUR LE SITE PROPOSÉ

COMMUNE : SAINT-QUIRC

EPCI : CC DES PORTES D'ARIÈGE PYRÉNÉES

DÉNOMINATION : ESPACE VERT SALLE DES FÊTES

PARCELLES : ZD 68

SITE BASIAS (cercle rayon de 100 mètres) : non concerné

FILIÈRE EnR PRÉSENTIE : PHOTOVOLTAÏQUE, GÉOTHERMIE

TYPE DE PROJET PRESSENTI : SUR OMBRIÈRES

PROJET ENGAGÉ : NON

AUTRES INFORMATIONS concernant tout ou partie du site

Urbanisme

COMMUNE LOI MONTAGNE : non concerné

COMMUNE PNR : non concerné

COMMUNE PNR EXTENSION : non concerné

TYPE DOCUMENT URBANISME : PLU

ZONAGE DOCUMENT URBANISME : U

Patrimoine

SITE INSCRIT : non concerné

SITE CLASSÉ : non concerné

SITE PATRIMONIAL REMARQUABLE : non concerné

PÉRIMÈTRE D'OPÉRATION GRAND SITE : non concerné

PÉRIMÈTRE DE PROTECTION DE MONUMENT HISTORIQUES : non concerné

SITE ARCHÉOLOGIQUE : non concerné

Risques naturels

RISQUE POTENTIEL D'INONDATION : non concerné

ALÉA FORT DES PPRN (INONDATION) : non concerné

ZONE ROUGE DES PPRN : non concerné

Agriculture

ÎLOT EXPLOITÉ DÉCLARÉ À LA PAC EN 2023 : concerné

Biodiversité

CORRIDOR ÉCOLOGIQUE SCOT : non concerné

CORRIDOR ÉCOLOGIQUE SRCE HORS SCOT : non concerné

ZONE HUMIDE : non concerné

SITE DU CONSERVATOIRE D'ESPACES NATURELS : non concerné

SITE NATURA 2000 ZPS (ZONE DE PROTECTION SPÉCIALE) : non concerné

SITE NATURA 2000 ZSC (ZONE SPÉCIALE DE CONSERVATION) : non concerné

HABITAT D'INTÉRÊT COMMUNAUTAIRE (NATURA 2000) : non concerné

ZNIEFF DE TYPE 1 : non concerné

ZNIEFF DE TYPE 2 : non concerné



PROPOSITION DE ZONE D'ACCÉLÉRATION DES EnR

LOCALISATION / INFORMATIONS SUR LE SITE PROPOSÉ

COMMUNE : SAINT-QUIRC

EPCI : CC DES PORTES D'ARIÈGE PYRÉNÉES

DÉNOMINATION : PARKING DU STADE

PARCELLES : ZA 14

SITE BASIAS (cercle rayon de 100 mètres) : non concerné

FILIÈRE EnR PRÉSENTIE : PHOTOVOLTAÏQUE

TYPE DE PROJET PRESSENTI : SUR OMBRIÈRES

PROJET ENGAGÉ : NON

AUTRES INFORMATIONS concernant tout ou partie du site

Urbanisme

COMMUNE LOI MONTAGNE : non concerné

COMMUNE PNR : non concerné

COMMUNE PNR EXTENSION : non concerné

TYPE DOCUMENT URBANISME : PLU

ZONAGE DOCUMENT URBANISME : Ueq

Patrimoine

SITE INSCRIT : non concerné

SITE CLASSÉ : non concerné

SITE PATRIMONIAL REMARQUABLE : non concerné

PÉRIMÈTRE D'OPÉRATION GRAND SITE : non concerné

PÉRIMÈTRE DE PROTECTION DE MONUMENT HISTORIQUES : non concerné

SITE ARCHÉOLOGIQUE : non concerné

Risques naturels

RISQUE POTENTIEL D'INONDATION : non concerné

ALÉA FORT DES PPRN (INONDATION) : non concerné

ZONE ROUGE DES PPRN : non concerné

Agriculture

ÎLOT EXPLOITÉ DÉCLARÉ À LA PAC EN 2023 : non concerné

Biodiversité

CORRIDOR ÉCOLOGIQUE SCOT : non concerné

CORRIDOR ÉCOLOGIQUE SRCE HORS SCOT : non concerné

ZONE HUMIDE : non concerné

SITE DU CONSERVATOIRE D'ESPACES NATURELS : non concerné

SITE NATURA 2000 ZPS (ZONE DE PROTECTION SPÉCIALE) : non concerné

SITE NATURA 2000 ZSC (ZONE SPÉCIALE DE CONSERVATION) : non concerné

HABITAT D'INTÉRÊT COMMUNAUTAIRE (NATURA 2000) : non concerné

ZNIEFF DE TYPE 1 : non concerné

ZNIEFF DE TYPE 2 : non concerné



PROPOSITION DE ZONE D'ACCÉLÉRATION DES EnR

LOCALISATION / INFORMATIONS SUR LE SITE PROPOSÉ

COMMUNE : SAINT-QUIRC

EPCI : CC DES PORTES D'ARIÈGE PYRÉNÉES

DÉNOMINATION : PARKING MAIRIE

PARCELLES : C 143

SITE BASIAS (cercle rayon de 100 mètres) : non concerné

FILIÈRE EnR PRÉSENTIE : PHOTOVOLTAÏQUE

TYPE DE PROJET PRESSENTI : SUR OMBRIÈRES

PROJET ENGAGÉ : NON

AUTRES INFORMATIONS concernant tout ou partie du site

Urbanisme

COMMUNE LOI MONTAGNE : non concerné

COMMUNE PNR : non concerné

COMMUNE PNR EXTENSION : non concerné

TYPE DOCUMENT URBANISME : PLU

ZONAGE DOCUMENT URBANISME : U

Patrimoine

SITE INSCRIT : non concerné

SITE CLASSÉ : non concerné

SITE PATRIMONIAL REMARQUABLE : non concerné

PÉRIMÈTRE D'OPÉRATION GRAND SITE : non concerné

PÉRIMÈTRE DE PROTECTION DE MONUMENT HISTORIQUES : non concerné

SITE ARCHÉOLOGIQUE : non concerné

Risques naturels

RISQUE POTENTIEL D'INONDATION : non concerné

ALÉA FORT DES PPRN (INONDATION) : non concerné

ZONE ROUGE DES PPRN : non concerné

Agriculture

ÎLOT EXPLOITÉ DÉCLARÉ À LA PAC EN 2023 : non concerné

Biodiversité

CORRIDOR ÉCOLOGIQUE SCOT : non concerné

CORRIDOR ÉCOLOGIQUE SRCE HORS SCOT : non concerné

ZONE HUMIDE : non concerné

SITE DU CONSERVATOIRE D'ESPACES NATURELS : non concerné

SITE NATURA 2000 ZPS (ZONE DE PROTECTION SPÉCIALE) : non concerné

SITE NATURA 2000 ZSC (ZONE SPÉCIALE DE CONSERVATION) : non concerné

HABITAT D'INTÉRÊT COMMUNAUTAIRE (NATURA 2000) : non concerné

ZNIEFF DE TYPE 1 : non concerné

ZNIEFF DE TYPE 2 : non concerné



PROPOSITION DE ZONE D'ACCÉLÉRATION DES EnR

LOCALISATION / INFORMATIONS SUR LE SITE PROPOSÉ

COMMUNE : SAINT-QUIRC

EPCI : CC DES PORTES D'ARIÈGE PYRÉNÉES

DÉNOMINATION : PARKING SALLE DES FÊTES

PARCELLES : ZD 68

SITE BASIAS (cercle rayon de 100 mètres) : non concerné

FILIÈRE EnR PRÉSENTIE : PHOTOVOLTAÏQUE

TYPE DE PROJET PRESSENTI : SUR OMBRIÈRES

PROJET ENGAGÉ : NON

AUTRES INFORMATIONS concernant tout ou partie du site

Urbanisme

COMMUNE LOI MONTAGNE : non concerné

COMMUNE PNR : non concerné

COMMUNE PNR EXTENSION : non concerné

TYPE DOCUMENT URBANISME : PLU

ZONAGE DOCUMENT URBANISME : U

Patrimoine

SITE INSCRIT : non concerné

SITE CLASSÉ : non concerné

SITE PATRIMONIAL REMARQUABLE : non concerné

PÉRIMÈTRE D'OPÉRATION GRAND SITE : non concerné

PÉRIMÈTRE DE PROTECTION DE MONUMENT HISTORIQUES : non concerné

SITE ARCHÉOLOGIQUE : non concerné

Risques naturels

RISQUE POTENTIEL D'INONDATION : non concerné

ALÉA FORT DES PPRN (INONDATION) : non concerné

ZONE ROUGE DES PPRN : non concerné

Agriculture

ÎLOT EXPLOITÉ DÉCLARÉ À LA PAC EN 2023 : non concerné

Biodiversité

CORRIDOR ÉCOLOGIQUE SCOT : non concerné

CORRIDOR ÉCOLOGIQUE SRCE HORS SCOT : non concerné

ZONE HUMIDE : non concerné

SITE DU CONSERVATOIRE D'ESPACES NATURELS : non concerné

SITE NATURA 2000 ZPS (ZONE DE PROTECTION SPÉCIALE) : non concerné

SITE NATURA 2000 ZSC (ZONE SPÉCIALE DE CONSERVATION) : non concerné

HABITAT D'INTÉRÊT COMMUNAUTAIRE (NATURA 2000) : non concerné

ZNIEFF DE TYPE 1 : non concerné

ZNIEFF DE TYPE 2 : non concerné



PROPOSITION DE ZONE D'ACCÉLÉRATION DES EnR

LOCALISATION / INFORMATIONS SUR LE SITE PROPOSÉ

COMMUNE : SAINT-QUIRC

EPCI : CC DES PORTES D'ARIÈGE PYRÉNÉES

DÉNOMINATION : TOIT DE L'ÉGLISE

PARCELLES : ZA 38

SITE BASIAS (cercle rayon de 100 mètres) : non concerné

FILIÈRE EnR PRÉSENTIE : PHOTOVOLTAÏQUE

TYPE DE PROJET PRESSENTI : SUR TOITURES (BÂTIMENTS)

PROJET ENGAGÉ : NON

AUTRES INFORMATIONS concernant tout ou partie du site

Urbanisme

COMMUNE LOI MONTAGNE : non concerné

COMMUNE PNR : non concerné

COMMUNE PNR EXTENSION : non concerné

TYPE DOCUMENT URBANISME : PLU

ZONAGE DOCUMENT URBANISME : U

Patrimoine

SITE INSCRIT : non concerné

SITE CLASSÉ : non concerné

SITE PATRIMONIAL REMARQUABLE : non concerné

PÉRIMÈTRE D'OPÉRATION GRAND SITE : non concerné

PÉRIMÈTRE DE PROTECTION DE MONUMENT HISTORIQUES : non concerné

SITE ARCHÉOLOGIQUE : non concerné

Risques naturels

RISQUE POTENTIEL D'INONDATION : sans objet

ALÉA FORT DES PPRN (INONDATION) : sans objet

ZONE ROUGE DES PPRN : sans objet

Agriculture

ÎLOT EXPLOITÉ DÉCLARÉ À LA PAC EN 2023 : sans objet

Biodiversité

CORRIDOR ÉCOLOGIQUE SCOT : sans objet

CORRIDOR ÉCOLOGIQUE SRCE HORS SCOT : sans objet

ZONE HUMIDE : sans objet

SITE DU CONSERVATOIRE D'ESPACES NATURELS : sans objet

SITE NATURA 2000 ZPS (ZONE DE PROTECTION SPÉCIALE) : sans objet

SITE NATURA 2000 ZSC (ZONE SPÉCIALE DE CONSERVATION) : sans objet

HABITAT D'INTÉRÊT COMMUNAUTAIRE (NATURA 2000) : sans objet

ZNIEFF DE TYPE 1 : sans objet

ZNIEFF DE TYPE 2 : sans objet



PROPOSITION DE ZONE D'ACCÉLÉRATION DES EnR

LOCALISATION / INFORMATIONS SUR LE SITE PROPOSÉ

COMMUNE : SAINT-QUIRC

EPCI : CC DES PORTES D'ARIÈGE PYRÉNÉES

DÉNOMINATION : TOIT LOGEMENT COMMUNAL DE L'AGENCE POSTALE

PARCELLES : C 457

SITE BASIAS (cercle rayon de 100 mètres) : non concerné

FILIÈRE EnR PRÉSENTIE : PHOTOVOLTAÏQUE

TYPE DE PROJET PRESSENTI : SUR TOITURES (BÂTIMENTS)

PROJET ENGAGÉ : NON

AUTRES INFORMATIONS concernant tout ou partie du site

Urbanisme

COMMUNE LOI MONTAGNE : non concerné

COMMUNE PNR : non concerné

COMMUNE PNR EXTENSION : non concerné

TYPE DOCUMENT URBANISME : PLU

ZONAGE DOCUMENT URBANISME : U

Patrimoine

SITE INSCRIT : non concerné

SITE CLASSÉ : non concerné

SITE PATRIMONIAL REMARQUABLE : non concerné

PÉRIMÈTRE D'OPÉRATION GRAND SITE : non concerné

PÉRIMÈTRE DE PROTECTION DE MONUMENT HISTORIQUES : non concerné

SITE ARCHÉOLOGIQUE : non concerné

Risques naturels

RISQUE POTENTIEL D'INONDATION : sans objet

ALÉA FORT DES PPRN (INONDATION) : sans objet

ZONE ROUGE DES PPRN : sans objet

Agriculture

ÎLOT EXPLOITÉ DÉCLARÉ À LA PAC EN 2023 : sans objet

Biodiversité

CORRIDOR ÉCOLOGIQUE SCOT : sans objet

CORRIDOR ÉCOLOGIQUE SRCE HORS SCOT : sans objet

ZONE HUMIDE : sans objet

SITE DU CONSERVATOIRE D'ESPACES NATURELS : sans objet

SITE NATURA 2000 ZPS (ZONE DE PROTECTION SPÉCIALE) : sans objet

SITE NATURA 2000 ZSC (ZONE SPÉCIALE DE CONSERVATION) : sans objet

HABITAT D'INTÉRÊT COMMUNAUTAIRE (NATURA 2000) : sans objet

ZNIEFF DE TYPE 1 : sans objet

ZNIEFF DE TYPE 2 : sans objet



PROPOSITION DE ZONE D'ACCÉLÉRATION DES EnR

LOCALISATION / INFORMATIONS SUR LE SITE PROPOSÉ

COMMUNE : SAINT-QUIRC

EPCI : CC DES PORTES D'ARIÈGE PYRÉNÉES

DÉNOMINATION : TOIT SALLE DES FÊTES

PARCELLES : ZD 68

SITE BASIAS (cercle rayon de 100 mètres) : non concerné

FILIÈRE EnR PRÉSENTIE : PHOTOVOLTAÏQUE

TYPE DE PROJET PRESSENTI : SUR TOITURES (BÂTIMENTS)

PROJET ENGAGÉ : NON

AUTRES INFORMATIONS concernant tout ou partie du site

Urbanisme

COMMUNE LOI MONTAGNE : non concerné

COMMUNE PNR : non concerné

COMMUNE PNR EXTENSION : non concerné

TYPE DOCUMENT URBANISME : PLU

ZONAGE DOCUMENT URBANISME : U

Patrimoine

SITE INSCRIT : non concerné

SITE CLASSÉ : non concerné

SITE PATRIMONIAL REMARQUABLE : non concerné

PÉRIMÈTRE D'OPÉRATION GRAND SITE : non concerné

PÉRIMÈTRE DE PROTECTION DE MONUMENT HISTORIQUES : non concerné

SITE ARCHÉOLOGIQUE : non concerné

Risques naturels

RISQUE POTENTIEL D'INONDATION : sans objet

ALÉA FORT DES PPRN (INONDATION) : sans objet

ZONE ROUGE DES PPRN : sans objet

Agriculture

ÎLOT EXPLOITÉ DÉCLARÉ À LA PAC EN 2023 : sans objet

Biodiversité

CORRIDOR ÉCOLOGIQUE SCOT : sans objet

CORRIDOR ÉCOLOGIQUE SRCE HORS SCOT : sans objet

ZONE HUMIDE : sans objet

SITE DU CONSERVATOIRE D'ESPACES NATURELS : sans objet

SITE NATURA 2000 ZPS (ZONE DE PROTECTION SPÉCIALE) : sans objet

SITE NATURA 2000 ZSC (ZONE SPÉCIALE DE CONSERVATION) : sans objet

HABITAT D'INTÉRÊT COMMUNAUTAIRE (NATURA 2000) : sans objet

ZNIEFF DE TYPE 1 : sans objet

ZNIEFF DE TYPE 2 : sans objet



PROPOSITION DE ZONE D'ACCÉLÉRATION DES EnR

LOCALISATION / INFORMATIONS SUR LE SITE PROPOSÉ

COMMUNE : SAVERDUN

EPCI : CC DES PORTES D'ARIÈGE PYRÉNÉES

DÉNOMINATION : LE MOULIN DE LARLENQUE - LE CRIEU

PARCELLES : E 2556 ; E 1845 ; E 2558 ; E 2560 ; E 1876

SITE BASIAS (cercle rayon de 100 mètres) : MPY0902105

FILIÈRE EnR PRÉSENTIE : PHOTOVOLTAÏQUE

TYPE DE PROJET PRESSENTI : AU SOL

PROJET ENGAGÉ : NON

AUTRES INFORMATIONS concernant tout ou partie du site

Urbanisme

COMMUNE LOI MONTAGNE : non concerné

COMMUNE PNR : non concerné

COMMUNE PNR EXTENSION : non concerné

TYPE DOCUMENT URBANISME : PLU

ZONAGE DOCUMENT URBANISME : A,Nd,N

Patrimoine

SITE INSCRIT : non concerné

SITE CLASSÉ : non concerné

SITE PATRIMONIAL REMARQUABLE : non concerné

PÉRIMÈTRE D'OPÉRATION GRAND SITE : non concerné

PÉRIMÈTRE DE PROTECTION DE MONUMENT HISTORIQUES : non concerné

SITE ARCHÉOLOGIQUE : non concerné

Risques naturels

RISQUE POTENTIEL D'INONDATION : ARIEGE SAVERDUN 6900

ALÉA FORT DES PPRN (INONDATION) : CRUE TORRENTIELLE ALÉA FORT

ZONE ROUGE DES PPRN : concerné

Agriculture

ÎLOT EXPLOITÉ DÉCLARÉ À LA PAC EN 2023 : concerné

Biodiversité

CORRIDOR ÉCOLOGIQUE SCOT : non concerné

CORRIDOR ÉCOLOGIQUE SRCE HORS SCOT : non concerné

ZONE HUMIDE : ZONE HUMIDE ANA

SITE DU CONSERVATOIRE D'ESPACES NATURELS : non concerné

SITE NATURA 2000 ZPS (ZONE DE PROTECTION SPÉCIALE) : non concerné

SITE NATURA 2000 ZSC (ZONE SPÉCIALE DE CONSERVATION) : non concerné

HABITAT D'INTÉRÊT COMMUNAUTAIRE (NATURA 2000) : non concerné

ZNIEFF DE TYPE 1 : non concerné

ZNIEFF DE TYPE 2 : non concerné



Observations : Tout ou partie déjà anthropisé (site pollué ou carrière ou ancien site de dépôt de déchets)

PROPOSITION DE ZONE D'ACCÉLÉRATION DES EnR

LOCALISATION / INFORMATIONS SUR LE SITE PROPOSÉ

COMMUNE : SAVERDUN

EPCI : CC DES PORTES D'ARIÈGE PYRÉNÉES

DÉNOMINATION : SAINT PRIM - ROUAN - LASSENTIAT

PARCELLES : ZE1 ; E792; E 791; E 822 ; E 2726 ; E3994; E 3992 ;E3990 ;E3987; E 3993 ; E

SITE BASIAS (cercle rayon de 100 mètres) : non concerné

FILIÈRE EnR PRÉSENTIE : PHOTOVOLTAÏQUE

TYPE DE PROJET PRESSENTI : AU SOL, AUTRE

PROJET ENGAGÉ : NON RENSEIGNÉ

AUTRES INFORMATIONS concernant tout ou partie du site

Urbanisme

COMMUNE LOI MONTAGNE : non concerné

COMMUNE PNR : non concerné

COMMUNE PNR EXTENSION : non concerné

TYPE DOCUMENT URBANISME : PLU

ZONAGE DOCUMENT URBANISME : UCa,AU,NL,AUL1a,Ac

Patrimoine

SITE INSCRIT : non concerné

SITE CLASSÉ : non concerné

SITE PATRIMONIAL REMARQUABLE : non concerné

PÉRIMÈTRE D'OPÉRATION GRAND SITE : non concerné

PÉRIMÈTRE DE PROTECTION DE MONUMENT HISTORIQUES : non concerné

SITE ARCHÉOLOGIQUE : non concerné

Risques naturels

RISQUE POTENTIEL D'INONDATION : non concerné

ALÉA FORT DES PPRN (INONDATION) : CRUE TORRENTIELLE ALÉA FORT

ZONE ROUGE DES PPRN : non concerné

Agriculture

ÎLOT EXPLOITÉ DÉCLARÉ À LA PAC EN 2023 : concerné

Biodiversité

CORRIDOR ÉCOLOGIQUE SCOT : non concerné

CORRIDOR ÉCOLOGIQUE SRCE HORS SCOT : non concerné

ZONE HUMIDE : ZONE HUMIDE ANA

SITE DU CONSERVATOIRE D'ESPACES NATURELS : non concerné

SITE NATURA 2000 ZPS (ZONE DE PROTECTION SPÉCIALE) : non concerné

SITE NATURA 2000 ZSC (ZONE SPÉCIALE DE CONSERVATION) : non concerné

HABITAT D'INTÉRÊT COMMUNAUTAIRE (NATURA 2000) : non concerné

ZNIEFF DE TYPE 1 : non concerné

ZNIEFF DE TYPE 2 : non concerné



Observations : Tout ou partie déjà anthropisé (site pollué ou carrière ou ancien site de dépôt de déchets)

PROPOSITION DE ZONE D'ACCÉLÉRATION DES EnR

LOCALISATION / INFORMATIONS SUR LE SITE PROPOSÉ

COMMUNE : SOULAN

EPCI : CC COUSERANS-PYRÉNÉES

DÉNOMINATION : MAIRIE, GARAGE MUNICIPAL

PARCELLES : NON RENSEIGNÉ

SITE BASIAS (cercle rayon de 100 mètres) : non concerné

FILIÈRE EnR PRÉSENTIE : PHOTOVOLTAÏQUE

TYPE DE PROJET PRESSENTI : SUR TOITURES (BÂTIMENTS)

PROJET ENGAGÉ : NON

AUTRES INFORMATIONS concernant tout ou partie du site

Urbanisme

COMMUNE LOI MONTAGNE : concerné

COMMUNE PNR : concerné

COMMUNE PNR EXTENSION : non concerné

TYPE DOCUMENT URBANISME : PLU

ZONAGE DOCUMENT URBANISME : Ua,A

Patrimoine

SITE INSCRIT : non concerné

SITE CLASSÉ : non concerné

SITE PATRIMONIAL REMARQUABLE : non concerné

PÉRIMÈTRE D'OPÉRATION GRAND SITE : non concerné

PÉRIMÈTRE DE PROTECTION DE MONUMENT HISTORIQUES : non concerné

SITE ARCHÉOLOGIQUE : non concerné

Risques naturels

RISQUE POTENTIEL D'INONDATION : sans objet

ALÉA FORT DES PPRN (INONDATION) : sans objet

ZONE ROUGE DES PPRN : sans objet

Agriculture

ÎLOT EXPLOITÉ DÉCLARÉ À LA PAC EN 2023 : sans objet

Biodiversité

CORRIDOR ÉCOLOGIQUE SCOT : sans objet

CORRIDOR ÉCOLOGIQUE SRCE HORS SCOT : sans objet

ZONE HUMIDE : sans objet

SITE DU CONSERVATOIRE D'ESPACES NATURELS : sans objet

SITE NATURA 2000 ZPS (ZONE DE PROTECTION SPÉCIALE) : sans objet

SITE NATURA 2000 ZSC (ZONE SPÉCIALE DE CONSERVATION) : sans objet

HABITAT D'INTÉRÊT COMMUNAUTAIRE (NATURA 2000) : sans objet

ZNIEFF DE TYPE 1 : sans objet

ZNIEFF DE TYPE 2 : sans objet



PROPOSITION DE ZONE D'ACCÉLÉRATION DES EnR

LOCALISATION / INFORMATIONS SUR LE SITE PROPOSÉ

COMMUNE : SOULAN

EPCI : CC COUSERANS-PYRÉNÉES

DÉNOMINATION : ÉCOLE, PRÉAU

PARCELLES : NON RENSEIGNÉ

SITE BASIAS (cercle rayon de 100 mètres) : non concerné

FILIÈRE EnR PRÉSENTIE : PHOTOVOLTAÏQUE

TYPE DE PROJET PRESSENTI : SUR TOITURES (BÂTIMENTS)

PROJET ENGAGÉ : NON

AUTRES INFORMATIONS concernant tout ou partie du site

Urbanisme

COMMUNE LOI MONTAGNE : concerné

COMMUNE PNR : concerné

COMMUNE PNR EXTENSION : non concerné

TYPE DOCUMENT URBANISME : PLU

ZONAGE DOCUMENT URBANISME : Ua

Patrimoine

SITE INSCRIT : non concerné

SITE CLASSÉ : non concerné

SITE PATRIMONIAL REMARQUABLE : non concerné

PÉRIMÈTRE D'OPÉRATION GRAND SITE : non concerné

PÉRIMÈTRE DE PROTECTION DE MONUMENT HISTORIQUES : non concerné

SITE ARCHÉOLOGIQUE : non concerné

Risques naturels

RISQUE POTENTIEL D'INONDATION : sans objet

ALÉA FORT DES PPRN (INONDATION) : sans objet

ZONE ROUGE DES PPRN : sans objet

Agriculture

ÎLOT EXPLOITÉ DÉCLARÉ À LA PAC EN 2023 : sans objet

Biodiversité

CORRIDOR ÉCOLOGIQUE SCOT : sans objet

CORRIDOR ÉCOLOGIQUE SRCE HORS SCOT : sans objet

ZONE HUMIDE : sans objet

SITE DU CONSERVATOIRE D'ESPACES NATURELS : sans objet

SITE NATURA 2000 ZPS (ZONE DE PROTECTION SPÉCIALE) : sans objet

SITE NATURA 2000 ZSC (ZONE SPÉCIALE DE CONSERVATION) : sans objet

HABITAT D'INTÉRÊT COMMUNAUTAIRE (NATURA 2000) : sans objet

ZNIEFF DE TYPE 1 : sans objet

ZNIEFF DE TYPE 2 : sans objet



PROPOSITION DE ZONE D'ACCÉLÉRATION DES EnR

LOCALISATION / INFORMATIONS SUR LE SITE PROPOSÉ

COMMUNE : TARASCON-SUR-ARIEGE

EPCI : CC DU PAYS DE TARASCON

DÉNOMINATION : FRICHE INDUSTRIELLE DE SABART

PARCELLES : 000 / OB / 1373

SITE BASIAS (cercle rayon de 100 mètres) : non concerné

FILIÈRE EnR PRÉSENTIE : PHOTOVOLTAÏQUE

TYPE DE PROJET PRESSENTI : AU SOL

PROJET ENGAGÉ : OUI

AUTRES INFORMATIONS concernant tout ou partie du site

Urbanisme

COMMUNE LOI MONTAGNE : concerné

COMMUNE PNR : non concerné

COMMUNE PNR EXTENSION : concerné

TYPE DOCUMENT URBANISME : PLU

ZONAGE DOCUMENT URBANISME : Ntvb,UF

Patrimoine

SITE INSCRIT : non concerné

SITE CLASSÉ : non concerné

SITE PATRIMONIAL REMARQUABLE : non concerné

PÉRIMÈTRE D'OPÉRATION GRAND SITE : non concerné

PÉRIMÈTRE DE PROTECTION DE MONUMENT HISTORIQUES : CHAPELLE-DE-SABART

SITE ARCHÉOLOGIQUE : non concerné

Risques naturels

RISQUE POTENTIEL D'INONDATION : non concerné

ALÉA FORT DES PPRN (INONDATION) : INONDATION - PAR LAVE TORRENTIELLE (TORRENT

ZONE ROUGE DES PPRN : concerné

Agriculture

ÎLOT EXPLOITÉ DÉCLARÉ À LA PAC EN 2023 : non concerné

Biodiversité

CORRIDOR ÉCOLOGIQUE SCOT : non concerné

CORRIDOR ÉCOLOGIQUE SRCE HORS SCOT : non concerné

ZONE HUMIDE : non concerné

SITE DU CONSERVATOIRE D'ESPACES NATURELS : non concerné

SITE NATURA 2000 ZPS (ZONE DE PROTECTION SPÉCIALE) : non concerné

SITE NATURA 2000 ZSC (ZONE SPÉCIALE DE CONSERVATION) : non concerné

HABITAT D'INTÉRÊT COMMUNAUTAIRE (NATURA 2000) : non concerné

ZNIEFF DE TYPE 1 : RUISSEAU DE VICDESSOS EN AVAL D'AUZAT

ZNIEFF DE TYPE 2 : non concerné



Enjeux forts avérés : Tout ou partie en périmètre MH (proximité forte avec l'église classée et champ de perspective monumentale avéré)

PROPOSITION DE ZONE D'ACCÉLÉRATION DES EnR

LOCALISATION / INFORMATIONS SUR LE SITE PROPOSÉ

COMMUNE : TARASCON-SUR-ARIEGE

EPCI : CC DU PAYS DE TARASCON

DÉNOMINATION : ZONE 2

PARCELLES : 000 / 0B / 0159

SITE BASIAS (cercle rayon de 100 mètres) : MPY0900345

FILIÈRE EnR PRÉSENTIE : PHOTOVOLTAÏQUE

TYPE DE PROJET PRESSENTI : SUR OMBRIÈRES

PROJET ENGAGÉ : NON RENSEIGNÉ

AUTRES INFORMATIONS concernant tout ou partie du site

Urbanisme

COMMUNE LOI MONTAGNE : concerné

COMMUNE PNR : non concerné

COMMUNE PNR EXTENSION : concerné

TYPE DOCUMENT URBANISME : PLU

ZONAGE DOCUMENT URBANISME : Ntvb

Patrimoine

SITE INSCRIT : non concerné

SITE CLASSÉ : non concerné

SITE PATRIMONIAL REMARQUABLE : non concerné

PÉRIMÈTRE D'OPÉRATION GRAND SITE : non concerné

PÉRIMÈTRE DE PROTECTION DE MONUMENT HISTORIQUES : EGLISE-NOTRE-DAME-DE-LA-D

SITE ARCHÉOLOGIQUE : non concerné

Risques naturels

RISQUE POTENTIEL D'INONDATION : non concerné

ALÉA FORT DES PPRN (INONDATION) : INONDATION - PAR CRUE À DÉBORDEMENT LENT DE

ZONE ROUGE DES PPRN : concerné

Agriculture

ÎLOT EXPLOITÉ DÉCLARÉ À LA PAC EN 2023 : non concerné

Biodiversité

CORRIDOR ÉCOLOGIQUE SCOT : non concerné

CORRIDOR ÉCOLOGIQUE SRCE HORS SCOT : non concerné

ZONE HUMIDE : non concerné

SITE DU CONSERVATOIRE D'ESPACES NATURELS : non concerné

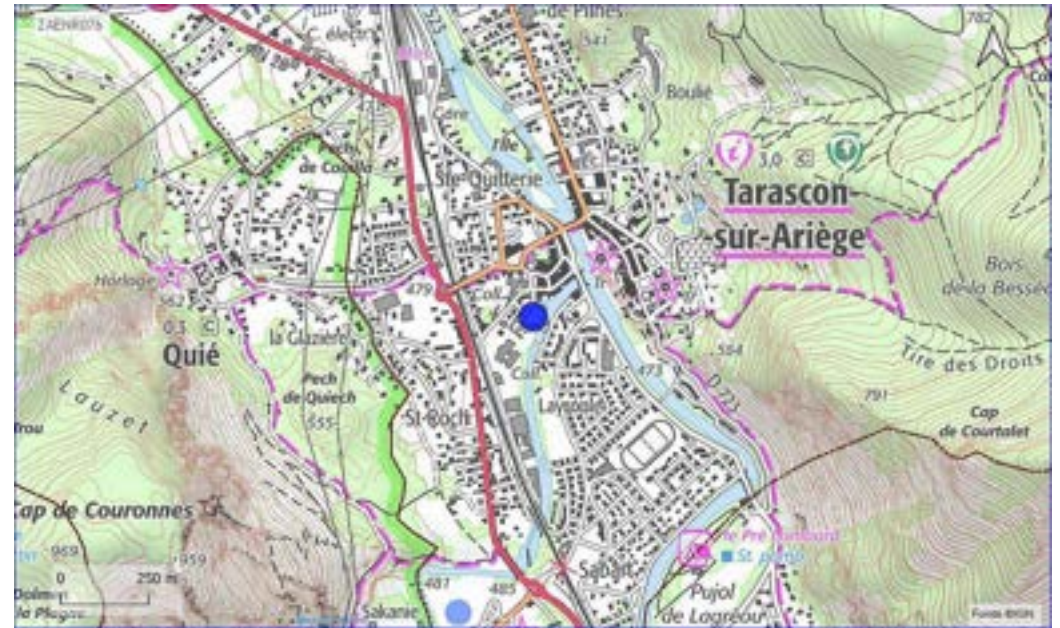
SITE NATURA 2000 ZPS (ZONE DE PROTECTION SPÉCIALE) : non concerné

SITE NATURA 2000 ZSC (ZONE SPÉCIALE DE CONSERVATION) : non concerné

HABITAT D'INTÉRÊT COMMUNAUTAIRE (NATURA 2000) : non concerné

ZNIEFF DE TYPE 1 : RUISSEAU DE VICDESSOS EN AVAL D'AUZAT

ZNIEFF DE TYPE 2 : non concerné



Enjeux forts avérés : Tout ou partie en périmètre MH

PROPOSITION DE ZONE D'ACCÉLÉRATION DES EnR

LOCALISATION / INFORMATIONS SUR LE SITE PROPOSÉ

COMMUNE : VAL-DE-SOS

EPCI : CC DE LA HAUTE ARIÈGE

DÉNOMINATION : GOULIER, RELAIS D'ENDRON - COMMUNAL

PARCELLES : 334 135 A 4207

SITE BASIAS (cercle rayon de 100 mètres) : non concerné

FILIÈRE EnR PRÉSENTIE : PHOTOVOLTAÏQUE

TYPE DE PROJET PRESSENTI : SUR TOITURES (BÂTIMENTS)

PROJET ENGAGÉ : NON

AUTRES INFORMATIONS concernant tout ou partie du site

Urbanisme

COMMUNE LOI MONTAGNE : concerné

COMMUNE PNR : concerné

COMMUNE PNR EXTENSION : non concerné

TYPE DOCUMENT URBANISME : non concerné

ZONAGE DOCUMENT URBANISME : non concerné

Patrimoine

SITE INSCRIT : non concerné

SITE CLASSÉ : non concerné

SITE PATRIMONIAL REMARQUABLE : non concerné

PÉRIMÈTRE D'OPÉRATION GRAND SITE : non concerné

PÉRIMÈTRE DE PROTECTION DE MONUMENT HISTORIQUES : non concerné

SITE ARCHÉOLOGIQUE : non concerné

Risques naturels

RISQUE POTENTIEL D'INONDATION : sans objet

ALÉA FORT DES PPRN (INONDATION) : sans objet

ZONE ROUGE DES PPRN : sans objet

Agriculture

ÎLOT EXPLOITÉ DÉCLARÉ À LA PAC EN 2023 : sans objet

Biodiversité

CORRIDOR ÉCOLOGIQUE SCOT : sans objet

CORRIDOR ÉCOLOGIQUE SRCE HORS SCOT : sans objet

ZONE HUMIDE : sans objet

SITE DU CONSERVATOIRE D'ESPACES NATURELS : sans objet


SITE NATURA 2000 ZPS (ZONE DE PROTECTION SPÉCIALE) : sans objet

SITE NATURA 2000 ZSC (ZONE SPÉCIALE DE CONSERVATION) : sans objet

HABITAT D'INTÉRÊT COMMUNAUTAIRE (NATURA 2000) : sans objet

ZNIEFF DE TYPE 1 : sans objet

ZNIEFF DE TYPE 2 : sans objet



PROPOSITION DE ZONE D'ACCÉLÉRATION DES EnR

LOCALISATION / INFORMATIONS SUR LE SITE PROPOSÉ

COMMUNE : VAL-DE-SOS

EPCI : CC DE LA HAUTE ARIÈGE

DÉNOMINATION : SUC, CENTRE DE MONTAGNE - COMMUNAL

PARCELLES : 334 302 D 2196 /3019

SITE BASIAS (cercle rayon de 100 mètres) : non concerné

FILIÈRE EnR PRÉSENTIE : PHOTOVOLTAÏQUE

TYPE DE PROJET PRESSENTI : SUR TOITURES (BÂTIMENTS)

PROJET ENGAGÉ : NON

AUTRES INFORMATIONS concernant tout ou partie du site

Urbanisme

COMMUNE LOI MONTAGNE : concerné

COMMUNE PNR : concerné

COMMUNE PNR EXTENSION : non concerné

TYPE DOCUMENT URBANISME : non concerné

ZONAGE DOCUMENT URBANISME : non concerné

Patrimoine

SITE INSCRIT : non concerné

SITE CLASSÉ : non concerné

SITE PATRIMONIAL REMARQUABLE : non concerné

PÉRIMÈTRE D'OPÉRATION GRAND SITE : non concerné

PÉRIMÈTRE DE PROTECTION DE MONUMENT HISTORIQUES : non concerné

SITE ARCHÉOLOGIQUE : non concerné

Risques naturels

RISQUE POTENTIEL D'INONDATION : sans objet

ALÉA FORT DES PPRN (INONDATION) : sans objet

ZONE ROUGE DES PPRN : sans objet

Agriculture

ÎLOT EXPLOITÉ DÉCLARÉ À LA PAC EN 2023 : sans objet

Biodiversité

CORRIDOR ÉCOLOGIQUE SCOT : sans objet

CORRIDOR ÉCOLOGIQUE SRCE HORS SCOT : sans objet

ZONE HUMIDE : sans objet

SITE DU CONSERVATOIRE D'ESPACES NATURELS : sans objet

SITE NATURA 2000 ZPS (ZONE DE PROTECTION SPÉCIALE) : sans objet

SITE NATURA 2000 ZSC (ZONE SPÉCIALE DE CONSERVATION) : sans objet

HABITAT D'INTÉRÊT COMMUNAUTAIRE (NATURA 2000) : sans objet

ZNIEFF DE TYPE 1 : sans objet

ZNIEFF DE TYPE 2 : sans objet



PROPOSITION DE ZONE D'ACCÉLÉRATION DES EnR

LOCALISATION / INFORMATIONS SUR LE SITE PROPOSÉ

COMMUNE : VAL-DE-SOS

EPCI : CC DE LA HAUTE ARIÈGE

DÉNOMINATION : VICDESSOS, PARKING, HALLE DE MARCHÉ, ATELIER - COMMUNAUX ET HA

PARCELLES : 334 000 A 0874 /2175 /2171/2200:2197/2198

SITE BASIAS (cercle rayon de 100 mètres) : non concerné

FILIÈRE EnR PRÉSENTIE : PHOTOVOLTAÏQUE

TYPE DE PROJET PRESSENTI : SUR TOITURES (BÂTIMENTS), SUR OMBRIÈRES

PROJET ENGAGÉ : NON

AUTRES INFORMATIONS concernant tout ou partie du site

Urbanisme

COMMUNE LOI MONTAGNE : concerné

COMMUNE PNR : concerné

COMMUNE PNR EXTENSION : non concerné

TYPE DOCUMENT URBANISME : non concerné

ZONAGE DOCUMENT URBANISME : non concerné

Patrimoine

SITE INSCRIT : non concerné

SITE CLASSÉ : non concerné

SITE PATRIMONIAL REMARQUABLE : non concerné

PÉRIMÈTRE D'OPÉRATION GRAND SITE : non concerné

PÉRIMÈTRE DE PROTECTION DE MONUMENT HISTORIQUES : non concerné

SITE ARCHÉOLOGIQUE : non concerné

Risques naturels

RISQUE POTENTIEL D'INONDATION : non concerné

ALÉA FORT DES PPRN (INONDATION) : non concerné

ZONE ROUGE DES PPRN : non concerné

Agriculture

ÎLOT EXPLOITÉ DÉCLARÉ À LA PAC EN 2023 : concerné

Biodiversité

CORRIDOR ÉCOLOGIQUE SCOT : non concerné

CORRIDOR ÉCOLOGIQUE SRCE HORS SCOT : non concerné

ZONE HUMIDE : non concerné

SITE DU CONSERVATOIRE D'ESPACES NATURELS : non concerné

SITE NATURA 2000 ZPS (ZONE DE PROTECTION SPÉCIALE) : non concerné

SITE NATURA 2000 ZSC (ZONE SPÉCIALE DE CONSERVATION) : non concerné

HABITAT D'INTÉRÊT COMMUNAUTAIRE (NATURA 2000) : non concerné

ZNIEFF DE TYPE 1 : non concerné

ZNIEFF DE TYPE 2 : MOYENNE MONTAGNE DU VICDESSOS ET MASSIF DES TROIS SEIGNEURS



PROPOSITION DE ZONE D'ACCÉLÉRATION DES EnR

LOCALISATION / INFORMATIONS SUR LE SITE PROPOSÉ

COMMUNE : VERNIOLLE

EPCI : CA PAYS FOIX-VARILHES

DÉNOMINATION : CARRIÈRE EN FIN D'EXPLOITATION - LIEUDIT BESSOUIL ET GRAUSSETTE

PARCELLES : ZL 16, ZL 17, ZL 25, ZL 26, ZL 167, ZL 168, ZL 169, ZL 28, ZL 29, ZL 30, ZL 3

SITE BASIAS (cercle rayon de 100 mètres) : non concerné

FILIÈRE EnR PRÉSENTIE : PHOTOVOLTAÏQUE

TYPE DE PROJET PRESSENTI : AU SOL

PROJET ENGAGÉ : NON

AUTRES INFORMATIONS concernant tout ou partie du site

Urbanisme

COMMUNE LOI MONTAGNE : non concerné

COMMUNE PNR : non concerné

COMMUNE PNR EXTENSION : non concerné

TYPE DOCUMENT URBANISME : non concerné

ZONAGE DOCUMENT URBANISME : non concerné

Patrimoine

SITE INSCRIT : non concerné

SITE CLASSÉ : non concerné

SITE PATRIMONIAL REMARQUABLE : non concerné

PÉRIMÈTRE D'OPÉRATION GRAND SITE : non concerné

PÉRIMÈTRE DE PROTECTION DE MONUMENT HISTORIQUES : non concerné

SITE ARCHÉOLOGIQUE : non concerné

Risques naturels

RISQUE POTENTIEL D'INONDATION : non concerné

ALÉA FORT DES PPRN (INONDATION) : non concerné

ZONE ROUGE DES PPRN : non concerné

Agriculture

ÎLOT EXPLOITÉ DÉCLARÉ À LA PAC EN 2023 : concerné

Biodiversité

CORRIDOR ÉCOLOGIQUE SCOT : non concerné

CORRIDOR ÉCOLOGIQUE SRCE HORS SCOT : non concerné

ZONE HUMIDE : non concerné

SITE DU CONSERVATOIRE D'ESPACES NATURELS : non concerné

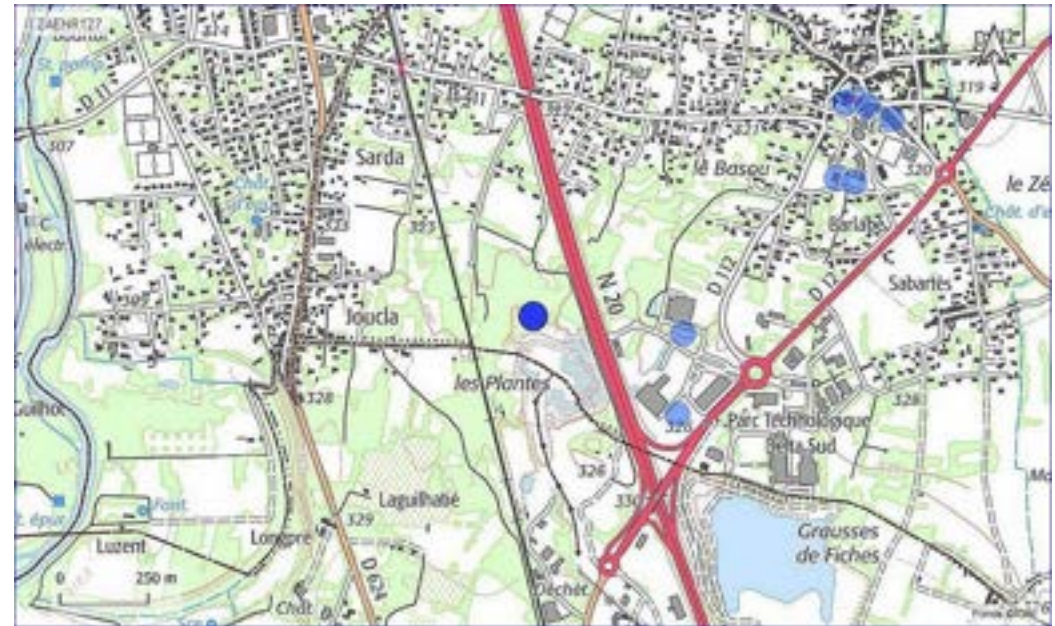
SITE NATURA 2000 ZPS (ZONE DE PROTECTION SPÉCIALE) : non concerné

SITE NATURA 2000 ZSC (ZONE SPÉCIALE DE CONSERVATION) : non concerné

HABITAT D'INTÉRÊT COMMUNAUTAIRE (NATURA 2000) : non concerné

ZNIEFF DE TYPE 1 : non concerné

ZNIEFF DE TYPE 2 : non concerné



Observations : Tout ou partie déjà anthropisé (site pollué ou carrière ou ancien site de dépôt de déchets)

PROPOSITION DE ZONE D'ACCÉLÉRATION DES EnR

LOCALISATION / INFORMATIONS SUR LE SITE PROPOSÉ

COMMUNE : VERNIOLLE

EPCI : CA PAYS FOIX-VARILHES

DÉNOMINATION : PARC DE STATIONNEMENT BRICO-DÉPÔT - OMBRIÈRES

PARCELLES : ZL 281

SITE BASIAS (cercle rayon de 100 mètres) : non concerné

FILIÈRE EnR PRÉSENTIE : PHOTOVOLTAÏQUE

TYPE DE PROJET PRESSENTI : SUR OMBRIÈRES

PROJET ENGAGÉ : NON

AUTRES INFORMATIONS concernant tout ou partie du site

Urbanisme

COMMUNE LOI MONTAGNE : non concerné

COMMUNE PNR : non concerné

COMMUNE PNR EXTENSION : non concerné

TYPE DOCUMENT URBANISME : non concerné

ZONAGE DOCUMENT URBANISME : non concerné

Patrimoine

SITE INSCRIT : non concerné

SITE CLASSÉ : non concerné

SITE PATRIMONIAL REMARQUABLE : non concerné

PÉRIMÈTRE D'OPÉRATION GRAND SITE : non concerné

PÉRIMÈTRE DE PROTECTION DE MONUMENT HISTORIQUES : non concerné

SITE ARCHÉOLOGIQUE : non concerné

Risques naturels

RISQUE POTENTIEL D'INONDATION : non concerné

ALÉA FORT DES PPRN (INONDATION) : non concerné

ZONE ROUGE DES PPRN : non concerné

Agriculture

ÎLOT EXPLOITÉ DÉCLARÉ À LA PAC EN 2023 : non concerné

Biodiversité

CORRIDOR ÉCOLOGIQUE SCOT : non concerné

CORRIDOR ÉCOLOGIQUE SRCE HORS SCOT : non concerné

ZONE HUMIDE : non concerné

SITE DU CONSERVATOIRE D'ESPACES NATURELS : non concerné

SITE NATURA 2000 ZPS (ZONE DE PROTECTION SPÉCIALE) : non concerné

SITE NATURA 2000 ZSC (ZONE SPÉCIALE DE CONSERVATION) : non concerné

HABITAT D'INTÉRÊT COMMUNAUTAIRE (NATURA 2000) : non concerné

ZNIEFF DE TYPE 1 : non concerné

ZNIEFF DE TYPE 2 : non concerné



PROPOSITION DE ZONE D'ACCÉLÉRATION DES EnR

LOCALISATION / INFORMATIONS SUR LE SITE PROPOSÉ

COMMUNE : VERNIOLLE

EPCI : CA PAYS FOIX-VARILHES

DÉNOMINATION : PARC DE STATIONNEMENT SUPER U - OMBRIÈRES

PARCELLES : ZL 78 - ZL 79 - ZL 285

SITE BASIAS (cercle rayon de 100 mètres) : non concerné

FILIÈRE EnR PRÉSENTIE : PHOTOVOLTAÏQUE

TYPE DE PROJET PRESSENTI : SUR OMBRIÈRES

PROJET ENGAGÉ : NON

AUTRES INFORMATIONS concernant tout ou partie du site

Urbanisme

COMMUNE LOI MONTAGNE : non concerné

COMMUNE PNR : non concerné

COMMUNE PNR EXTENSION : non concerné

TYPE DOCUMENT URBANISME : non concerné

ZONAGE DOCUMENT URBANISME : non concerné

Patrimoine

SITE INSCRIT : non concerné

SITE CLASSÉ : non concerné

SITE PATRIMONIAL REMARQUABLE : non concerné

PÉRIMÈTRE D'OPÉRATION GRAND SITE : non concerné

PÉRIMÈTRE DE PROTECTION DE MONUMENT HISTORIQUES : non concerné

SITE ARCHÉOLOGIQUE : non concerné

Risques naturels

RISQUE POTENTIEL D'INONDATION : non concerné

ALÉA FORT DES PPRN (INONDATION) : non concerné

ZONE ROUGE DES PPRN : non concerné

Agriculture

ÎLOT EXPLOITÉ DÉCLARÉ À LA PAC EN 2023 : non concerné

Biodiversité

CORRIDOR ÉCOLOGIQUE SCOT : non concerné

CORRIDOR ÉCOLOGIQUE SRCE HORS SCOT : non concerné

ZONE HUMIDE : non concerné

SITE DU CONSERVATOIRE D'ESPACES NATURELS : non concerné

SITE NATURA 2000 ZPS (ZONE DE PROTECTION SPÉCIALE) : non concerné

SITE NATURA 2000 ZSC (ZONE SPÉCIALE DE CONSERVATION) : non concerné

HABITAT D'INTÉRÊT COMMUNAUTAIRE (NATURA 2000) : non concerné

ZNIEFF DE TYPE 1 : non concerné

ZNIEFF DE TYPE 2 : non concerné



PROPOSITION DE ZONE D'ACCÉLÉRATION DES EnR

LOCALISATION / INFORMATIONS SUR LE SITE PROPOSÉ

COMMUNE : VERNIOLLE

EPCI : CA PAYS FOIX-VARILHES

DÉNOMINATION : TOITURE ATELIERS MUNICIPAUX - PANNEAUX PHOTOVOLTAÏQUES

PARCELLES : AD 88

SITE BASIAS (cercle rayon de 100 mètres) : non concerné

FILIÈRE EnR PRÉSENTIE : PHOTOVOLTAÏQUE

TYPE DE PROJET PRESSENTI : SUR TOITURES (BÂTIMENTS)

PROJET ENGAGÉ : NON

AUTRES INFORMATIONS concernant tout ou partie du site

Urbanisme

COMMUNE LOI MONTAGNE : non concerné

COMMUNE PNR : non concerné

COMMUNE PNR EXTENSION : non concerné

TYPE DOCUMENT URBANISME : non concerné

ZONAGE DOCUMENT URBANISME : non concerné

Patrimoine

SITE INSCRIT : non concerné

SITE CLASSÉ : non concerné

SITE PATRIMONIAL REMARQUABLE : non concerné

PÉRIMÈTRE D'OPÉRATION GRAND SITE : non concerné

PÉRIMÈTRE DE PROTECTION DE MONUMENT HISTORIQUES : non concerné

SITE ARCHÉOLOGIQUE : non concerné

Risques naturels

RISQUE POTENTIEL D'INONDATION : sans objet

ALÉA FORT DES PPRN (INONDATION) : sans objet

ZONE ROUGE DES PPRN : sans objet

Agriculture

ÎLOT EXPLOITÉ DÉCLARÉ À LA PAC EN 2023 : sans objet

Biodiversité

CORRIDOR ÉCOLOGIQUE SCOT : sans objet

CORRIDOR ÉCOLOGIQUE SRCE HORS SCOT : sans objet

ZONE HUMIDE : sans objet

SITE DU CONSERVATOIRE D'ESPACES NATURELS : sans objet

SITE NATURA 2000 ZPS (ZONE DE PROTECTION SPÉCIALE) : sans objet

SITE NATURA 2000 ZSC (ZONE SPÉCIALE DE CONSERVATION) : sans objet

HABITAT D'INTÉRÊT COMMUNAUTAIRE (NATURA 2000) : sans objet

ZNIEFF DE TYPE 1 : sans objet

ZNIEFF DE TYPE 2 : sans objet



PROPOSITION DE ZONE D'ACCÉLÉRATION DES EnR

LOCALISATION / INFORMATIONS SUR LE SITE PROPOSÉ

COMMUNE : VERNIOLLE

EPCI : CA PAYS FOIX-VARILHES

DÉNOMINATION : TOITURE MAIRIE - PANNEAUX PHOTOVOLTAÏQUES

PARCELLES : A 1586

SITE BASIAS (cercle rayon de 100 mètres) : non concerné

FILIÈRE EnR PRÉSENTIE : PHOTOVOLTAÏQUE

TYPE DE PROJET PRESSENTI : SUR TOITURES (BÂTIMENTS)

PROJET ENGAGÉ : NON

AUTRES INFORMATIONS concernant tout ou partie du site

Urbanisme

COMMUNE LOI MONTAGNE : non concerné

COMMUNE PNR : non concerné

COMMUNE PNR EXTENSION : non concerné

TYPE DOCUMENT URBANISME : non concerné

ZONAGE DOCUMENT URBANISME : non concerné

Patrimoine

SITE INSCRIT : non concerné

SITE CLASSÉ : non concerné

SITE PATRIMONIAL REMARQUABLE : non concerné

PÉRIMÈTRE D'OPÉRATION GRAND SITE : non concerné

PÉRIMÈTRE DE PROTECTION DE MONUMENT HISTORIQUES : non concerné

SITE ARCHÉOLOGIQUE : non concerné

Risques naturels

RISQUE POTENTIEL D'INONDATION : sans objet

ALÉA FORT DES PPRN (INONDATION) : sans objet

ZONE ROUGE DES PPRN : sans objet

Agriculture

ÎLOT EXPLOITÉ DÉCLARÉ À LA PAC EN 2023 : sans objet

Biodiversité

CORRIDOR ÉCOLOGIQUE SCOT : sans objet

CORRIDOR ÉCOLOGIQUE SRCE HORS SCOT : sans objet

ZONE HUMIDE : sans objet

SITE DU CONSERVATOIRE D'ESPACES NATURELS : sans objet

SITE NATURA 2000 ZPS (ZONE DE PROTECTION SPÉCIALE) : sans objet

SITE NATURA 2000 ZSC (ZONE SPÉCIALE DE CONSERVATION) : sans objet

HABITAT D'INTÉRÊT COMMUNAUTAIRE (NATURA 2000) : sans objet

ZNIEFF DE TYPE 1 : sans objet

ZNIEFF DE TYPE 2 : sans objet



PROPOSITION DE ZONE D'ACCÉLÉRATION DES EnR

LOCALISATION / INFORMATIONS SUR LE SITE PROPOSÉ

COMMUNE : VERNIOLLE

EPCI : CA PAYS FOIX-VARILHES

DÉNOMINATION : TOITURE PRESBYTÈRE - PANNEAUX PHOTOVOLTAÏQUES

PARCELLES : A 1954

SITE BASIAS (cercle rayon de 100 mètres) : non concerné

FILIÈRE EnR PRÉSENTIE : PHOTOVOLTAÏQUE

TYPE DE PROJET PRESSENTI : SUR TOITURES (BÂTIMENTS)

PROJET ENGAGÉ : NON

AUTRES INFORMATIONS concernant tout ou partie du site

Urbanisme

COMMUNE LOI MONTAGNE : non concerné

COMMUNE PNR : non concerné

COMMUNE PNR EXTENSION : non concerné

TYPE DOCUMENT URBANISME : non concerné

ZONAGE DOCUMENT URBANISME : non concerné

Patrimoine

SITE INSCRIT : non concerné

SITE CLASSÉ : non concerné

SITE PATRIMONIAL REMARQUABLE : non concerné

PÉRIMÈTRE D'OPÉRATION GRAND SITE : non concerné

PÉRIMÈTRE DE PROTECTION DE MONUMENT HISTORIQUES : non concerné

SITE ARCHÉOLOGIQUE : non concerné

Risques naturels

RISQUE POTENTIEL D'INONDATION : sans objet

ALÉA FORT DES PPRN (INONDATION) : sans objet

ZONE ROUGE DES PPRN : sans objet

Agriculture

ÎLOT EXPLOITÉ DÉCLARÉ À LA PAC EN 2023 : sans objet

Biodiversité

CORRIDOR ÉCOLOGIQUE SCOT : sans objet

CORRIDOR ÉCOLOGIQUE SRCE HORS SCOT : sans objet

ZONE HUMIDE : sans objet

SITE DU CONSERVATOIRE D'ESPACES NATURELS : sans objet

SITE NATURA 2000 ZPS (ZONE DE PROTECTION SPÉCIALE) : sans objet

SITE NATURA 2000 ZSC (ZONE SPÉCIALE DE CONSERVATION) : sans objet

HABITAT D'INTÉRÊT COMMUNAUTAIRE (NATURA 2000) : sans objet

ZNIEFF DE TYPE 1 : sans objet

ZNIEFF DE TYPE 2 : sans objet



PROPOSITION DE ZONE D'ACCÉLÉRATION DES EnR

LOCALISATION / INFORMATIONS SUR LE SITE PROPOSÉ

COMMUNE : VILLENEUVE-DU-PAREAGE

EPCI : CC DES PORTES D'ARIÈGE PYRÉNÉES

DÉNOMINATION : ATELIER

PARCELLES : NON RENSEIGNÉ

SITE BASIAS (cercle rayon de 100 mètres) : non concerné

FILIÈRE EnR PRÉSENTIE : PHOTOVOLTAÏQUE

TYPE DE PROJET PRESSENTI : SUR TOITURES (BÂTIMENTS)

PROJET ENGAGÉ : NON RENSEIGNÉ

AUTRES INFORMATIONS concernant tout ou partie du site

Urbanisme

COMMUNE LOI MONTAGNE : non concerné

COMMUNE PNR : non concerné

COMMUNE PNR EXTENSION : non concerné

TYPE DOCUMENT URBANISME : PLU

ZONAGE DOCUMENT URBANISME : Ub

Patrimoine

SITE INSCRIT : non concerné

SITE CLASSÉ : non concerné

SITE PATRIMONIAL REMARQUABLE : non concerné

PÉRIMÈTRE D'OPÉRATION GRAND SITE : non concerné

PÉRIMÈTRE DE PROTECTION DE MONUMENT HISTORIQUES : non concerné

SITE ARCHÉOLOGIQUE : non concerné

Risques naturels

RISQUE POTENTIEL D'INONDATION : sans objet

ALÉA FORT DES PPRN (INONDATION) : sans objet

ZONE ROUGE DES PPRN : sans objet

Agriculture

ÎLOT EXPLOITÉ DÉCLARÉ À LA PAC EN 2023 : sans objet

Biodiversité

CORRIDOR ÉCOLOGIQUE SCOT : sans objet

CORRIDOR ÉCOLOGIQUE SRCE HORS SCOT : sans objet

ZONE HUMIDE : sans objet

SITE DU CONSERVATOIRE D'ESPACES NATURELS : sans objet

SITE NATURA 2000 ZPS (ZONE DE PROTECTION SPÉCIALE) : sans objet

SITE NATURA 2000 ZSC (ZONE SPÉCIALE DE CONSERVATION) : sans objet

HABITAT D'INTÉRÊT COMMUNAUTAIRE (NATURA 2000) : sans objet

ZNIEFF DE TYPE 1 : sans objet

ZNIEFF DE TYPE 2 : sans objet



PROPOSITION DE ZONE D'ACCÉLÉRATION DES EnR

LOCALISATION / INFORMATIONS SUR LE SITE PROPOSÉ

COMMUNE : VILLENEUVE-DU-PAREAGE

EPCI : CC DES PORTES D'ARIÈGE PYRÉNÉES

DÉNOMINATION : HANGAR

PARCELLES : NON RENSEIGNÉ

SITE BASIAS (cercle rayon de 100 mètres) : non concerné

FILIÈRE EnR PRÉSENTIE : PHOTOVOLTAÏQUE

TYPE DE PROJET PRESSENTI : SUR TOITURES (BÂTIMENTS)

PROJET ENGAGÉ : NON RENSEIGNÉ

AUTRES INFORMATIONS concernant tout ou partie du site

Urbanisme

COMMUNE LOI MONTAGNE : non concerné

COMMUNE PNR : non concerné

COMMUNE PNR EXTENSION : non concerné

TYPE DOCUMENT URBANISME : PLU

ZONAGE DOCUMENT URBANISME : Ub

Patrimoine

SITE INSCRIT : non concerné

SITE CLASSÉ : non concerné

SITE PATRIMONIAL REMARQUABLE : non concerné

PÉRIMÈTRE D'OPÉRATION GRAND SITE : non concerné

PÉRIMÈTRE DE PROTECTION DE MONUMENT HISTORIQUES : non concerné

SITE ARCHÉOLOGIQUE : non concerné

Risques naturels

RISQUE POTENTIEL D'INONDATION : sans objet

ALÉA FORT DES PPRN (INONDATION) : sans objet

ZONE ROUGE DES PPRN : sans objet

Agriculture

ÎLOT EXPLOITÉ DÉCLARÉ À LA PAC EN 2023 : sans objet

Biodiversité

CORRIDOR ÉCOLOGIQUE SCOT : sans objet

CORRIDOR ÉCOLOGIQUE SRCE HORS SCOT : sans objet

ZONE HUMIDE : sans objet

SITE DU CONSERVATOIRE D'ESPACES NATURELS : sans objet


SITE NATURA 2000 ZPS (ZONE DE PROTECTION SPÉCIALE) : sans objet

SITE NATURA 2000 ZSC (ZONE SPÉCIALE DE CONSERVATION) : sans objet

HABITAT D'INTÉRÊT COMMUNAUTAIRE (NATURA 2000) : sans objet

ZNIEFF DE TYPE 1 : sans objet

ZNIEFF DE TYPE 2 : sans objet



PROPOSITION DE ZONE D'ACCÉLÉRATION DES EnR

LOCALISATION / INFORMATIONS SUR LE SITE PROPOSÉ

COMMUNE : VILLENEUVE-DU-PAREAGE

EPCI : CC DES PORTES D'ARIÈGE PYRÉNÉES

DÉNOMINATION : MAIRIE

PARCELLES : NON RENSEIGNÉ

SITE BASIAS (cercle rayon de 100 mètres) : non concerné

FILIÈRE EnR PRÉSENTIE : PHOTOVOLTAÏQUE

TYPE DE PROJET PRESSENTI : SUR TOITURES (BÂTIMENTS)

PROJET ENGAGÉ : NON RENSEIGNÉ

AUTRES INFORMATIONS concernant tout ou partie du site

Urbanisme

COMMUNE LOI MONTAGNE : non concerné

COMMUNE PNR : non concerné

COMMUNE PNR EXTENSION : non concerné

TYPE DOCUMENT URBANISME : PLU

ZONAGE DOCUMENT URBANISME : Uaa

Patrimoine

SITE INSCRIT : non concerné

SITE CLASSÉ : non concerné

SITE PATRIMONIAL REMARQUABLE : non concerné

PÉRIMÈTRE D'OPÉRATION GRAND SITE : non concerné

PÉRIMÈTRE DE PROTECTION DE MONUMENT HISTORIQUES : non concerné

SITE ARCHÉOLOGIQUE : non concerné

Risques naturels

RISQUE POTENTIEL D'INONDATION : sans objet

ALÉA FORT DES PPRN (INONDATION) : sans objet

ZONE ROUGE DES PPRN : sans objet

Agriculture

ÎLOT EXPLOITÉ DÉCLARÉ À LA PAC EN 2023 : sans objet

Biodiversité

CORRIDOR ÉCOLOGIQUE SCOT : sans objet

CORRIDOR ÉCOLOGIQUE SRCE HORS SCOT : sans objet

ZONE HUMIDE : sans objet

SITE DU CONSERVATOIRE D'ESPACES NATURELS : sans objet

SITE NATURA 2000 ZPS (ZONE DE PROTECTION SPÉCIALE) : sans objet

SITE NATURA 2000 ZSC (ZONE SPÉCIALE DE CONSERVATION) : sans objet

HABITAT D'INTÉRÊT COMMUNAUTAIRE (NATURA 2000) : sans objet

ZNIEFF DE TYPE 1 : sans objet

ZNIEFF DE TYPE 2 : sans objet



PROPOSITION DE ZONE D'ACCÉLÉRATION DES EnR

LOCALISATION / INFORMATIONS SUR LE SITE PROPOSÉ

COMMUNE : VILLENEUVE-DU-PAREAGE

EPCI : CC DES PORTES D'ARIÈGE PYRÉNÉES

DÉNOMINATION : SALLE DES FÊTES

PARCELLES : NON RENSEIGNÉ

SITE BASIAS (cercle rayon de 100 mètres) : non concerné

FILIÈRE EnR PRÉSENTIE : PHOTOVOLTAÏQUE

TYPE DE PROJET PRESSENTI : SUR TOITURES (BÂTIMENTS)

PROJET ENGAGÉ : NON RENSEIGNÉ

AUTRES INFORMATIONS concernant tout ou partie du site

Urbanisme

COMMUNE LOI MONTAGNE : non concerné

COMMUNE PNR : non concerné

COMMUNE PNR EXTENSION : non concerné

TYPE DOCUMENT URBANISME : PLU

ZONAGE DOCUMENT URBANISME : UI

Patrimoine

SITE INSCRIT : non concerné

SITE CLASSÉ : non concerné

SITE PATRIMONIAL REMARQUABLE : non concerné

PÉRIMÈTRE D'OPÉRATION GRAND SITE : non concerné

PÉRIMÈTRE DE PROTECTION DE MONUMENT HISTORIQUES : non concerné

SITE ARCHÉOLOGIQUE : non concerné

Risques naturels

RISQUE POTENTIEL D'INONDATION : sans objet

ALÉA FORT DES PPRN (INONDATION) : sans objet

ZONE ROUGE DES PPRN : sans objet

Agriculture

ÎLOT EXPLOITÉ DÉCLARÉ À LA PAC EN 2023 : sans objet

Biodiversité

CORRIDOR ÉCOLOGIQUE SCOT : sans objet

CORRIDOR ÉCOLOGIQUE SRCE HORS SCOT : sans objet

ZONE HUMIDE : sans objet

SITE DU CONSERVATOIRE D'ESPACES NATURELS : sans objet

SITE NATURA 2000 ZPS (ZONE DE PROTECTION SPÉCIALE) : sans objet

SITE NATURA 2000 ZSC (ZONE SPÉCIALE DE CONSERVATION) : sans objet

HABITAT D'INTÉRÊT COMMUNAUTAIRE (NATURA 2000) : sans objet

ZNIEFF DE TYPE 1 : sans objet

ZNIEFF DE TYPE 2 : sans objet

